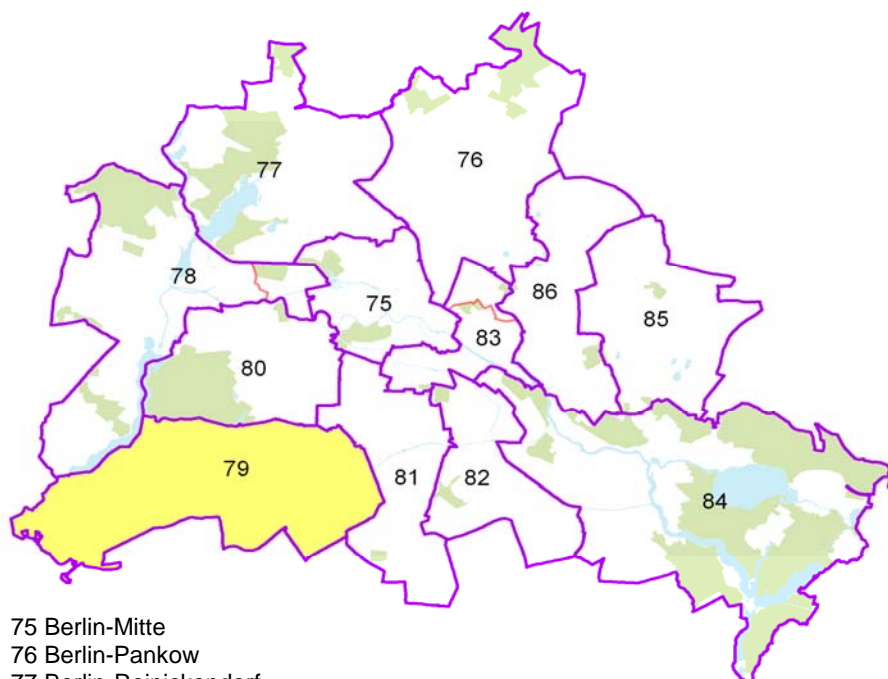


Statistischer Bericht

B VII 1-1 – 4j / 13

Bundestagswahl 2013 im Land Berlin

Vorwahldaten, Strukturdaten
Berlin-Steglitz-Zehlendorf



- 75 Berlin-Mitte
- 76 Berlin-Pankow
- 77 Berlin-Reinickendorf
- 78 Berlin-Spandau – Charlottenburg Nord
- 79 Berlin-Steglitz-Zehlendorf
- 80 Berlin-Charlottenburg-Wilmersdorf
- 81 Berlin-Tempelhof-Schöneberg
- 82 Berlin-Neukölln
- 83 Berlin-Friedrichshain-Kreuzberg – Prenzlauer Berg Ost
- 84 Berlin-Treptow-Köpenick
- 85 Berlin-Marzahn-Hellersdorf
- 86 Berlin-Lichtenberg

Impressum

Statistischer Bericht
B VII 1-1 – 4j / 13

Erscheinungsfolge: **4-jährlich**
Erschienen im **Juni 2013**

Preis

pdf-Version: kostenlos
Excel-Version: kostenlos
Druck-Version: 8,- EUR

Herausgeber

Amt für Statistik Berlin-Brandenburg
Behlertstraße 3a
14467 Potsdam
info@statistik-bbb.de
www.statistik-berlin-brandenburg.de

Tel. 0331 8173 - 1777
Fax 030 9028 - 4091

© **Amt für Statistik** Berlin-Brandenburg,
Potsdam, 2013
*Auszugsweise Vervielfältigung und
Verbreitung mit Quellenangabe gestattet.*

Zeichenerklärung

0 weniger als die Hälfte von 1
in der letzten besetzten Stelle,
jedoch mehr als nichts
– nichts vorhanden
... Angabe fällt später an
() Aussagewert ist eingeschränkt
/ Zahlenwert nicht sicher genug
• Zahlenwert unbekannt oder
geheim zu halten
x Tabellenfach gesperrt
p vorläufige Zahl
r berichtigte Zahl
s geschätzte Zahl

Inhaltsverzeichnis

	Seite
Vorbemerkungen	4
Erläuterungen	5
 Tabellen	
1 Wahlergebnisse	
1.1 Ergebnis der Bundestagswahl am 27. September 2009 nach Wahlbezirken und Parteien	
– Zweitstimmen –	6
2 Strukturdaten des Landes Berlin	
2.1 Melderechtlich registrierte Einwohner am Ort der Hauptwohnung in Berlin am 31.12.2012	
nach Wahlbezirken	10
2.2 Melderechtlich registrierte deutsche Einwohner im Alter von 18 und mehr Jahren	
am Ort der Hauptwohnung in Berlin am 31.12.2012 nach Wahlbezirken	13
2.3 Melderechtlich registrierte deutsche Einwohner im Alter von 18 und mehr Jahren	
am Ort der Hauptwohnung in Berlin am 31. Dezember 2012	
nach Wahlbezirken und ausgewählten Merkmalen	16
2.4 Melderechtlich registrierte Einwohner unter 65 Jahren in SGB II - Bedarfsgemeinschaften ("Hartz IV")	
am Ort der Hauptwohnung in Berlin am 31. Dezember 2011 nach Wahlbezirken	22
 Anhang	
Wahlvorschläge zur Wahl des 17. Deutschen Bundestages	
in Berlin am 27. September 2009	25
Wahlgebieteinteilung für die Wahl zum 18. Deutschen Bundestag am 22. September 2013	26
Zuordnung der Wahlbezirke zu den Briefwahlbezirken	39

Vorbemerkungen

Das Amt für Statistik Berlin-Brandenburg (AfS) spielt eine zentrale Rolle bei Wahlen und Abstimmungen im Land Berlin. Die Präsidentin des AfS ist gleichzeitig stellvertretende Landeswahlleiterin des Landes Berlin. Die Geschäftsstelle der Landeswahlleiterin ist im AfS angesiedelt. Das Amt unterstützt die Landeswahlleiterin und die Bezirkswahlämter bei der Organisation und Durchführung von Wahlen, Volksbegehren und Volksentscheiden und leistet einen entscheidenden Beitrag bei der Ergebniszusammenführung aus den Bezirken, der Ergebnisermittlung für Berlin insgesamt sowie der Analyse und Kommentierung der Wahlergebnisse.

In dieser Veröffentlichung werden zur Beschreibung des Wahlgebietes für die Wahl zum 18. Deutschen Bundestag in Berlin am 22. September 2013 in insgesamt 13 Heften die Ergebnisse vorausgegangener Wahlen sowie ausgewählte Strukturdaten veröffentlicht. Ein **zusammenfassender Bericht** enthält Übersichten über alle Wahlkreise. In dem hier **vorliegenden und 11 weiteren Heften** werden die **Wahlbezirksergebnisse** für jeweils einen Wahlkreis dargestellt. Die Reihenfolge der Parteien ist in allen Heften und Tabellen gleich und richtet sich nach der im Land Berlin insgesamt erzielten Zweitstimmenzahl bei der letzten Wahl zum Deutschen Bundestag 2009.

Die **erste Tabelle** beinhaltet die **Zweitstimmenergebnisse** der **Bundestagswahl** vom 27. September 2009.

Wahlergebnisse sind abhängig von den zur Wahl stehenden Parteien sowie von den Kandidatinnen und Kandidaten, aber auch von dem **sozialen Umfeld** sowie von der Alterstruktur und dem Geschlecht der Wahlberechtigten. **In der Tabelle 2.1** sind deshalb zur Beschreibung des sozialen Umfeldes der Ausländeranteil und die Altersstruktur der Einwohnerinnen und Einwohner abgebildet.

Um Hinweise auf die Zusammensetzung der **Wahlberechtigten** am 22. September 2013 zu geben, werden in den **Tabellen 2.2** und **2.3** die Deutschen im Alter von 18 und mehr Jahren nach Geschlecht und Alter sowie nach weiteren Merkmalen aus dem Einwohnerregister aufgeschlüsselt und zwar nach dem Migrationshintergrund, dem Familienstand, der Religionszugehörigkeit, der Wohnlage sowie nach den Siedlungstypen. Außerdem enthält die **Tabelle 2.4** aufbereitete Daten der Bundesagentur für Arbeit zum Anteil der Personen in SGB II - Bedarfsgemeinschaften ("Hartz IV").

Das **Abkürzungsverzeichnis** der zur Bundtagswahl 2009 angetretenen Parteien befindet sich, ebenso wie die **Wahlgebietseinteilung**, im Anhang.

Weitere statistische Daten sind beim Referat Presse und Öffentlichkeitsarbeit des Amtes für Statistik Berlin-Brandenburg, Behlertstr. 3a in 14467 Potsdam unter der Telefonnummer 0331 8173 – 1777 oder per E-Mail unter der Adresse Info@statistik-bbb.de erhältlich.

Erläuterungen

Die **Bevölkerungsdaten** dieser Veröffentlichung entstammen einem anonymisierten Statistikabzug aus dem Einwohnerregister (hier Stand vom 31. Dezember 2012), der dem Amt für Statistik Berlin-Brandenburg regelmäßig vom Landesamt für Bürger- und Ordnungsangelegenheiten zur Verfügung gestellt wird.

Zu den melderechtlich registrierten Einwohnern zählen alle in Berlin gemeldeten Personen, unabhängig davon, ob sie nur in einer Wohnung (alleinige Wohnung), in Hauptwohnung oder ausschließlich in Nebenwohnung gemeldet sind. Personen, die in Berlin mehrere Wohnsitze haben, werden nur einmal, und zwar am Ort der Hauptwohnung nachgewiesen.

Bevölkerung am Ort der Hauptwohnung

Hierzu gehören Personen, die in Berlin ihre alleinige Wohnung bzw. ihre Hauptwohnung im Sinne des § 12 des Melderechtsrahmengesetzes vom 16. August 1980 (GVBl. S. 470) haben. Nach § 12 des Melderechtsrahmengesetzes ist die Hauptwohnung die vorwiegend benutzte Wohnung. Hauptwohnung einer verheirateten Person, die nicht dauernd getrennt von ihrer Familie lebt, ist die vorwiegend benutzte Wohnung der Familie. Im Zweifel ist die vorwiegend benutzte Wohnung dort, wo der Schwerpunkt der Lebensbeziehung liegt.

Staatsangehörigkeit

Deutsche: Deutsche Staatsangehörige sowie Personen, die gemäß Artikel 116 Abs. 1 Grundgesetz den Personen mit deutscher Staatsangehörigkeit gleichgestellt sind, z. B. Vertriebene und Flüchtlinge deutscher Volkszugehörigkeit. Personen, die neben der deutschen noch eine weitere Staatsangehörigkeit haben, gelten ebenfalls als Deutsche. Im Inland geborene Kinder ausländischer Eltern erhalten seit 1.1.2000 unter den in § 4 Abs. 3 Staatsangehörigkeitsgesetz (StAG) genannten Voraussetzungen zunächst die deutsche Staatsangehörigkeit.

Ausländer: Personen mit ausschließlich ausländischer oder ungeklärter Staatsangehörigkeit und Staatenlose. Mitglieder von diplomatischen Missionen und konsularischen Vertretungen sowie deren Familienangehörige sind nur dann ausgewiesen, wenn sie sich angemeldet haben, obwohl keine Meldepflicht besteht.

Migrationshintergrund

In der Einwohnerregisterstatistik werden als Personen mit Migrationshintergrund ausgewiesen:

1. Ausländer
2. Deutsche mit Migrationshintergrund
 - mit Geburtsland außerhalb Deutschlands oder
 - mit Einbürgerungskennzeichen oder
 - mit Optionskennzeichen, d. h. im Inland geborene Kinder ausländischer Eltern erhalten seit dem 1. Januar 2000 unter den in § 4 Absatz 3 des Staatsangehörigkeitsgesetzes (StAG) genannten Voraussetzungen zunächst die deutsche Staatsangehörigkeit (Optionsregelung) sowie
 - Personen im Alter unter 18 Jahren ohne eigene Migrationsmerkmale aber mit Geburtsland außerhalb Deutschlands oder mit Einbürgerungskennzeichen zumindest eines Elternteils, wenn die Person an der Adresse der Eltern/des Elternteils gemeldet ist.

Wohnlage

Die Qualifizierung der Adressen beruht auf **Angaben des Berliner Mietspiegels** (www.stadtentwicklung.berlin.de).

Einfache Wohnlage: In Gebieten des inneren Stadtbereichs mit überwiegend geschlossener, stark verdichteter Bebauung mit sehr wenigen Grün- und Freiflächen, überwiegend ungepflegtem Straßenbild und/oder schlechtem Gebäudezustand (z. B. Fassadenschäden, unsanierte Wohngebiete). Bei starker Beeinträchtigung von Industrie und Gewerbe. In Stadtrandlagen in Gebieten mit erheblich verdichteter Bauweise oder mit überwiegend offener Bauweise, oft schlechtem Gebäudezustand (z. B. Fassadenschäden, unsanierte Wohngebiete), ungepflegtem Straßenbild (z. B. unbefestigten Straßen), ungünstigen Verkehrsverbindungen und wenigen Einkaufsmöglichkeiten.

Mittlere Wohnlage: In Gebieten des inneren Stadtbereichs mit überwiegend geschlossener, stark verdichteter Bebauung mit normalem Straßenbild (nicht von Gebäudeschäden geprägt), gutem Gebäudezustand (z. B. sanierte Wohngebiete, Neubaugebiete), wenigen Grün- und Freiflächen. In Gebieten mit überwiegend offener Bauweise, durchschnittlichen Einkaufsmöglichkeiten und normalem Verkehrsanschluss, ohne Beeinträchtigung von Industrie und Gewerbe.

Gute Wohnlage: In Gebieten des inneren Stadtbereichs mit überwiegend geschlossener, stark verdichteter Bebauung mit Grün- und Freiflächen, gepflegtem Straßenbild (guter Gebäudezustand), sehr gutem Verkehrsanschluss, guten bis sehr guten Einkaufsmöglichkeiten und gutem Image. In Gebieten mit überwiegend offener Bauweise, starker Durchgrünung, gepflegtem Wohnumfeld mit gutem Gebäudezustand, gutem Image und normaler Verkehrsbindung.

Als **Lärmquellen** werden Straßenverkehr, schienengebundener Verkehr und Fluglärm berücksichtigt.

Siedlungstypen

Die Zuordnung der Adressen zu den Siedlungstypen basiert auf Daten der Senatsverwaltung für Stadtentwicklung und Umwelt. Die Einzelheiten zur Einteilung und zu den einzelnen Merkmalen sind in der Dokumentation „Flächennutzung und Stadtstruktur“ auf den Seiten 16-18 veröffentlicht www.stadtentwicklung.berlin.de/umwelt/umweltatlas/download/Nutzungen_Stadtstruktur_2010.pdf

Die Kategorien sind wie folgt definiert (in Klammern befinden sich die Nutzungskategorien der Dokumentation, die in die entsprechende Klasse Eingang fanden):

1. Blockrand- und Zeilenbebauung ohne Jahresabgrenzung (Typ 1, 2, 3, 7, 8, 10, 11, 72)
2. Großsiedlungen und Punkthochhäuser von 1960 bis 1980 (Typ 9)
3. Geschosswohnungsbau ab 1990 (Typ 73)
4. kleinteilige Siedlungsstruktur (Typ 21-25, Typ 59)
5. Sonstige (Typ 6, 30, 31, 33, 38) sowie Flächen ohne vorwiegende Wohnnutzung

Personen in SGB II - Bedarfsgemeinschaften („Hartz IV“)

Die Daten stammen aus der Statistik des Fachverfahrens der Bundesagentur für Arbeit und beinhalten die Grundversicherung für Arbeitssuchende.

1 Wahlergebnisse
1.1 Ergebnis der Bundestagswahl am 27. September 2009 nach Wahlbezirken und Parteien
- Zweitstimmen -

Wahlbezirk	Wahlberechtigte	Wähler	Wahlbeteiligung	Gültige Stimmen	CDU	DIE LINKE	SPD	GRÜNE	FDP	PIRATEN	Sonstige
	Anzahl				%						
06 101.....	1 838	965	52,5	957	29,7	6,8	19,5	21,6	18,3	2,9	1,1
06 102.....	1 780	957	53,8	943	21,3	10,4	25,9	22,5	14,1	4,0	1,8
06 103.....	1 754	981	55,9	974	19,6	11,9	24,1	24,5	12,0	4,7	3,1
06 104.....	1 947	1 110	57,0	1 090	22,1	9,4	24,2	28,7	10,3	3,0	2,2
06 105.....	1 552	832	53,6	818	21,8	12,2	22,7	22,9	12,7	3,5	4,2
06 106.....	1 655	927	56,0	914	21,1	9,7	23,0	25,6	13,9	3,6	3,1
06 107.....	1 825	1 027	56,3	1 009	21,4	11,2	22,3	24,1	13,9	3,5	3,7
06 108.....	1 943	973	50,1	960	24,7	8,1	26,6	24,0	12,3	2,3	2,1
06 109.....	1 915	1 030	53,8	1 022	20,8	10,7	19,9	28,4	14,5	3,4	2,3
06 110.....	1 842	1 012	54,9	1 001	21,9	10,2	21,6	26,7	14,5	2,7	2,5
06 111.....	1 793	986	55,0	964	24,1	11,1	24,0	17,7	14,3	4,3	4,6
06 112.....	1 664	950	57,1	932	22,7	10,1	22,1	22,3	15,0	3,6	4,1
06 113.....	1 774	991	55,9	974	24,7	11,2	21,3	19,2	13,7	3,9	6,1
06 114.....	1 837	922	50,2	909	24,6	7,9	19,8	25,6	17,6	1,8	2,6
06 115.....	1 609	835	51,9	828	26,1	8,9	23,2	19,1	15,7	3,0	4,0
06 116.....	1 894	1 070	56,5	1 056	22,0	8,0	23,3	26,2	14,4	2,7	3,4
06 117.....	1 825	943	51,7	934	29,3	6,3	20,6	19,5	18,6	2,4	3,3
06 118.....	1 750	951	54,3	939	26,3	8,8	21,0	22,5	15,8	2,4	3,2
06 1A	x	1 122	x	1 111	35,0	5,6	18,0	23,1	14,6	1,5	2,2
06 1B	x	964	x	952	32,7	6,1	19,3	23,8	14,0	1,9	2,2
06 1C	x	892	x	879	28,4	6,6	20,1	26,1	14,0	1,9	2,8
06 1D	x	676	x	668	31,4	7,2	18,6	21,9	15,1	2,2	3,6
06 1E	x	680	x	675	35,3	7,1	19,6	17,6	14,4	2,1	4,0
06 1F	x	705	x	697	32,1	7,3	18,7	21,2	14,9	2,3	3,4
06 1G	x	1 022	x	1 009	32,4	6,8	16,6	28,3	12,6	1,3	2,0
06 1H	x	897	x	889	30,6	8,1	19,0	22,4	15,1	1,3	3,5
06 1I	x	988	x	980	30,9	6,8	19,0	22,7	16,1	1,4	3,1
06 201.....	1 777	986	55,5	973	20,8	8,5	22,5	28,6	13,5	3,6	2,6
06 202.....	1 718	986	57,4	965	25,4	11,6	22,9	18,7	13,9	3,2	4,4
06 203.....	1 856	1 024	55,2	1 000	24,3	9,7	25,4	19,5	14,6	3,2	3,3
06 204.....	1 655	963	58,2	951	27,7	9,4	24,2	17,4	14,5	3,5	3,5
06 205.....	1 708	921	53,9	905	29,8	11,0	22,5	16,0	13,1	3,2	4,2
06 206.....	1 648	890	54,0	880	29,5	9,3	19,0	15,9	19,8	3,1	3,4
06 207.....	1 533	776	50,6	756	25,0	12,0	23,4	16,3	15,9	3,8	3,6
06 208.....	1 602	842	52,6	825	31,4	9,2	23,9	14,4	13,3	2,9	4,8
06 209.....	1 895	951	50,2	933	22,3	8,7	25,5	22,1	14,9	3,1	3,4
06 210.....	1 748	957	54,7	948	25,7	7,1	22,9	24,1	15,7	2,6	1,9
06 211.....	1 708	912	53,4	904	26,3	8,2	24,6	22,8	12,4	2,9	2,9
06 212.....	1 845	968	52,5	949	26,9	10,4	20,7	19,8	14,3	3,5	4,4
06 213.....	2 068	1 048	50,7	1 032	24,7	12,3	21,8	20,5	12,1	3,9	4,7
06 214.....	1 880	1 054	56,1	1 035	23,7	9,8	19,6	25,4	13,4	3,2	4,9
06 215.....	1 833	958	52,3	942	22,5	12,0	24,4	19,0	14,3	4,0	3,7
06 216.....	1 688	841	49,8	821	22,5	9,3	23,0	21,8	15,1	4,8	3,5
06 217.....	1 893	1 083	57,2	1 072	24,4	7,9	22,4	24,5	14,8	2,6	3,3
06 218.....	1 497	754	50,4	739	26,0	11,2	21,8	20,8	14,3	2,3	3,5
06 2A	x	825	x	815	31,8	7,5	19,3	21,2	14,6	2,3	3,3
06 2B	x	714	x	706	31,9	7,8	19,3	20,7	14,4	2,4	3,5
06 2C	x	621	x	612	32,2	7,0	19,6	20,6	13,9	2,8	3,9
06 2D	x	801	x	792	35,1	6,2	18,4	19,1	16,7	1,5	3,0
06 2E	x	811	x	795	33,6	6,0	21,0	19,9	13,7	2,6	3,1
06 2F	x	777	x	766	32,5	7,8	19,8	20,6	13,7	2,3	3,1
06 2G	x	817	x	807	32,7	8,4	18,1	20,4	14,3	2,1	4,0
06 2H	x	782	x	771	30,5	7,5	19,6	22,6	14,5	1,9	3,4
06 2I	x	745	x	733	31,1	8,0	19,1	21,7	14,3	1,9	3,8
06 301.....	1 758	927	52,7	914	22,8	7,4	22,9	23,5	19,0	2,1	2,3

1 Wahlergebnisse

1.1 Ergebnis der Bundestagswahl am 27. September 2009 nach Wahlbezirken und Parteien

- Zweitstimmen -

Wahlbezirk	Wahlberechtigte	Wähler	Wahlbeteiligung	Gültige Stimmen	CDU	DIE LINKE	SPD	GRÜNE	FDP	PIRATEN	Sonstige
	Anzahl				%						
06 302.....	1 717	938	54,6	927	27,3	7,4	23,4	23,9	13,4	2,0	2,5
06 303.....	1 847	1 056	57,2	1 045	24,0	7,7	26,3	22,7	14,4	2,4	2,6
06 304.....	1 885	1 159	61,5	1 149	25,9	5,5	22,5	24,1	17,2	2,7	2,1
06 305.....	1 646	973	59,1	963	28,7	6,1	22,4	21,6	15,9	2,6	2,7
06 306.....	1 915	967	50,5	956	30,3	7,1	21,7	18,3	17,4	2,1	3,1
06 307.....	1 747	861	49,3	850	32,6	5,8	21,2	18,9	16,9	1,8	2,8
06 308.....	1 813	1 035	57,1	1 029	32,2	4,5	21,4	19,3	18,8	2,1	1,7
06 309.....	1 784	941	52,7	935	29,0	4,1	19,5	24,0	20,0	2,5	1,1
06 310.....	1 743	949	54,4	939	26,2	6,2	23,7	23,9	15,9	1,8	2,3
06 311.....	1 456	802	55,1	791	33,2	7,5	19,0	19,2	16,2	2,5	2,4
06 312.....	1 458	881	60,4	876	29,1	4,3	22,0	20,4	20,8	1,8	1,5
06 313.....	1 474	825	56,0	820	28,2	8,3	22,0	20,1	17,3	1,8	2,3
06 314.....	1 783	1 056	59,2	1 047	30,6	4,9	18,0	21,0	21,3	1,9	2,4
06 315.....	1 666	859	51,6	855	35,2	3,5	18,6	19,3	19,9	1,8	1,8
06 316.....	1 997	1 100	55,1	1 085	31,0	8,3	20,3	18,0	16,0	2,3	4,1
06 317.....	1 953	1 014	51,9	991	30,4	11,6	19,5	15,6	15,4	2,1	5,3
06 318.....	2 047	1 113	54,4	1 102	31,9	9,6	21,4	15,6	15,3	2,3	3,9
06 3A	x	1 013	x	1 005	34,6	6,2	18,2	20,6	16,1	1,5	2,8
06 3B	x	929	x	924	35,2	5,8	16,9	20,8	16,9	1,7	2,7
06 3C	x	812	x	807	37,1	4,8	16,0	19,7	18,6	1,5	2,4
06 3D	x	948	x	940	37,2	4,7	16,7	19,7	18,4	1,0	2,3
06 3E	x	947	x	943	37,0	2,5	19,6	15,7	20,1	2,0	3,0
06 3F	x	863	x	852	38,5	7,2	16,3	17,5	16,2	1,2	3,2
06 3G	x	1 020	x	1 015	40,3	4,2	18,3	17,1	16,5	0,8	2,8
06 3H	x	974	x	970	39,8	4,3	17,0	16,6	18,4	1,5	2,4
06 3I	x	1 119	x	1 114	40,2	4,1	15,8	18,0	18,5	1,3	2,0
06 401.....	2 104	1 142	54,3	1 130	28,8	7,8	20,7	19,6	17,4	3,4	2,4
06 402.....	1 515	826	54,5	816	32,8	6,0	21,6	15,7	18,5	2,9	2,5
06 403.....	1 722	862	50,1	856	32,7	7,2	19,7	16,0	19,4	1,6	3,3
06 404.....	1 979	1 091	55,1	1 079	28,1	5,9	19,4	20,9	20,4	2,0	3,3
06 405.....	1 751	990	56,5	979	33,6	4,2	20,5	18,2	20,0	1,5	1,9
06 406.....	1 879	1 016	54,1	1 004	25,6	8,7	21,6	20,2	17,6	3,1	3,2
06 407.....	1 978	1 044	52,8	1 028	30,2	8,9	20,8	17,4	16,1	2,7	4,0
06 408.....	1 731	985	56,9	973	33,2	6,2	19,8	18,5	19,2	1,0	2,1
06 409.....	1 831	982	53,6	965	32,7	8,0	21,2	14,5	17,8	2,5	3,2
06 410.....	1 607	869	54,1	848	32,5	7,3	21,3	13,6	19,1	2,0	4,1
06 411.....	1 773	1 012	57,1	996	32,9	9,3	20,1	14,0	16,8	2,3	4,6
06 412.....	1 642	960	58,5	947	32,7	10,1	19,3	15,8	16,6	2,0	3,4
06 413.....	1 807	956	52,9	940	32,0	10,5	23,1	11,6	16,7	2,3	3,7
06 414.....	1 685	827	49,1	810	30,6	12,3	23,5	11,7	15,3	2,1	4,4
06 415.....	1 665	882	53,0	868	25,5	13,8	20,6	14,2	17,4	2,8	5,8
06 416.....	1 846	1 015	55,0	1 003	34,6	4,8	18,3	19,9	18,4	1,5	2,4
06 417.....	1 708	978	57,3	968	33,6	5,8	20,0	15,8	20,4	2,3	2,2
06 4A	x	870	x	862	37,8	4,2	19,6	16,4	18,2	1,6	2,2
06 4B	x	881	x	868	35,9	5,4	17,6	17,6	19,0	1,6	2,8
06 4C	x	999	x	985	39,4	4,5	15,2	17,0	19,8	1,4	2,7
06 4D	x	814	x	807	37,9	4,7	18,0	16,5	18,3	1,6	3,0
06 4E	x	1 019	x	1 009	40,7	3,8	15,0	16,7	19,9	1,5	2,5
06 4F	x	992	x	982	36,9	6,5	20,5	14,9	16,5	1,4	3,4
06 4G	x	762	x	751	36,5	6,7	18,2	16,1	17,8	2,0	2,7
06 4H	x	794	x	783	36,1	6,5	18,0	16,9	18,4	1,5	2,6
06 501.....	1 699	864	50,9	848	31,0	6,6	23,5	17,6	16,3	1,7	3,4
06 502.....	1 734	914	52,7	889	29,2	12,0	24,1	12,3	14,4	2,9	5,1
06 503.....	1 284	719	56,0	705	29,5	7,8	17,4	20,0	19,0	3,0	3,3
06 504.....	1 590	765	48,1	759	32,3	8,2	21,5	17,4	16,2	1,4	3,0

1 Wahlergebnisse

1.1 Ergebnis der Bundestagswahl am 27. September 2009 nach Wahlbezirken und Parteien

- Zweitstimmen -

Wahlbezirk	Wahlberechtigte	Wähler	Wahlbeteiligung	Gültige Stimmen	CDU	DIE LINKE	SPD	GRÜNE	FDP	PIRATEN	Sonstige
	Anzahl				%						
06 505.....	1 961	1 064	54,3	1 047	34,0	5,5	20,1	17,2	18,4	2,0	2,8
06 506.....	1 664	830	49,9	815	28,8	10,7	20,9	15,5	17,7	3,2	3,3
06 507.....	1 703	885	52,0	862	28,8	14,3	21,5	12,8	14,3	3,2	5,2
06 508.....	1 900	943	49,6	923	29,6	12,0	21,0	14,6	15,8	2,4	4,6
06 509.....	1 753	948	54,1	927	32,3	9,1	20,5	13,7	16,5	2,5	5,5
06 510.....	1 926	1 051	54,6	1 023	29,7	8,5	22,7	15,9	16,0	2,6	4,5
06 511.....	1 591	866	54,4	854	33,7	7,1	19,7	17,4	17,7	1,8	2,6
06 512.....	1 576	774	49,1	751	27,3	13,6	21,6	14,5	12,4	4,3	6,4
06 513.....	1 910	1 023	53,6	1 005	28,7	10,5	20,2	16,1	16,5	1,6	6,4
06 514.....	1 634	945	57,8	933	32,6	7,2	23,0	17,3	14,4	2,9	2,7
06 515.....	1 724	981	56,9	968	33,5	4,6	21,6	17,0	17,1	2,6	3,5
06 516.....	1 811	852	47,0	821	24,4	16,3	21,9	14,7	13,2	1,9	7,6
06 517.....	1 695	806	47,6	783	26,1	14,6	20,8	13,2	15,2	3,8	6,4
06 518.....	1 709	909	53,2	881	29,2	10,9	21,3	14,8	16,2	3,1	4,5
06 5A	x	798	x	788	41,1	5,7	16,5	15,4	16,6	1,5	3,2
06 5B	x	944	x	932	41,7	4,8	15,9	16,7	16,8	1,6	2,4
06 5C	x	766	x	755	40,1	6,2	18,3	15,0	15,1	1,6	3,7
06 5D	x	700	x	691	42,5	8,8	15,9	13,3	13,2	1,3	4,9
06 5E	x	848	x	842	44,2	3,6	17,3	15,6	15,3	1,2	2,9
06 5F	x	708	x	697	39,5	8,3	18,2	13,1	14,9	2,2	3,9
06 5G	x	731	x	719	36,4	9,3	18,2	12,0	16,1	2,9	5,0
06 5H	x	607	x	599	39,4	7,0	19,5	13,7	15,4	1,8	3,2
06 5I	x	619	x	613	38,2	7,7	20,1	12,1	15,8	1,5	4,7
06 601.....	1 365	742	54,4	724	24,4	6,8	25,1	24,0	15,2	1,5	2,9
06 602.....	1 589	848	53,4	838	26,1	7,6	21,7	23,9	13,6	2,7	4,3
06 603.....	1 624	861	53,0	847	28,0	6,5	20,3	26,1	14,2	2,5	2,5
06 604.....	1 900	1 044	54,9	1 033	21,5	7,3	24,4	29,1	12,7	1,7	3,3
06 605.....	1 320	856	64,8	849	24,7	8,4	20,0	23,4	19,0	2,1	2,4
06 606.....	1 377	649	47,1	642	38,0	2,8	14,5	13,1	28,8	1,6	1,2
06 607.....	1 709	866	50,7	863	37,4	3,5	15,2	14,0	27,8	0,8	1,3
06 608.....	1 513	828	54,7	820	30,9	7,1	19,8	17,4	21,2	1,7	2,0
06 609.....	1 765	870	49,3	864	31,0	5,9	19,7	19,3	21,2	1,6	1,3
06 610.....	1 061	564	53,2	559	33,3	3,8	19,1	16,8	24,5	0,9	1,6
06 611.....	1 493	773	51,8	768	26,4	5,5	25,9	21,7	15,5	1,7	3,3
06 612.....	1 836	934	50,9	919	27,7	7,1	23,2	22,3	15,8	2,0	2,0
06 613.....	1 812	906	50,0	900	29,6	4,0	21,0	25,2	18,4	1,1	0,7
06 614.....	1 867	945	50,6	936	27,4	6,7	23,9	19,6	17,3	2,1	3,0
06 615.....	1 793	931	51,9	914	24,7	9,7	25,1	20,7	14,1	2,4	3,3
06 616.....	1 648	972	59,0	948	29,3	7,2	22,2	18,6	16,7	2,4	3,7
06 617.....	1 782	1 029	57,7	1 021	37,2	6,7	20,9	12,4	17,0	2,4	3,4
06 618.....	1 827	965	52,8	953	28,0	6,4	22,4	20,8	16,6	2,9	2,9
06 619.....	1 425	808	56,7	800	27,8	5,8	22,8	19,6	18,6	3,1	2,4
06 6A	x	852	x	839	34,3	5,1	20,9	19,5	16,7	1,0	2,5
06 6B	x	932	x	919	34,3	4,9	19,7	21,7	15,3	1,5	2,6
06 6C	x	970	x	964	36,1	5,2	15,4	20,5	19,2	1,5	2,2
06 6D	x	1 155	x	1 140	35,6	4,2	18,2	20,6	17,9	1,3	2,2
06 6E	x	923	x	905	37,3	5,3	18,9	19,0	15,1	2,0	2,3
06 6F	x	1 151	x	1 138	42,2	4,5	14,6	16,6	19,7	0,9	1,6
06 6G	x	922	x	910	38,0	4,8	17,9	18,5	16,4	1,4	3,0
06 6H	x	954	x	936	39,2	5,3	17,7	18,2	15,5	1,6	2,5
06 6I	x	1 447	x	1 441	42,5	3,4	11,5	16,5	24,1	0,9	1,1
06 701.....	1 647	950	57,7	941	32,7	5,2	18,7	16,9	23,1	1,1	2,3
06 702.....	1 874	1 029	54,9	1 016	29,6	5,6	18,7	20,5	22,7	1,8	1,1
06 703.....	1 202	677	56,3	673	37,3	5,8	18,7	16,0	18,9	1,6	1,6
06 704.....	1 382	724	52,4	712	34,7	5,1	18,0	18,4	18,5	2,8	2,5

1 Wahlergebnisse

1.1 Ergebnis der Bundestagswahl am 27. September 2009 nach Wahlbezirken und Parteien

- Zweitstimmen -

Wahlbezirk	Wahlbe- rechtigte	Wähler	Wahlbe- teiligung	Gültige Stimmen	CDU	DIE LINKE	SPD	GRÜNE	FDP	PIRA- TEN	Sonstige
	Anzahl				%						
06 705.....	1 512	659	43,6	654	28,1	7,3	18,2	19,1	22,5	1,8	2,9
06 706.....	1 726	938	54,3	933	34,2	3,0	17,9	19,5	22,0	1,5	1,9
06 707.....	1 833	971	53,0	966	32,5	3,2	17,6	19,7	23,6	1,3	2,1
06 708.....	1 408	687	48,8	678	29,2	7,4	21,5	22,7	15,6	1,8	1,8
06 709.....	1 734	885	51,0	880	30,1	3,8	21,6	18,1	22,8	2,2	1,5
06 710.....	1 756	926	52,7	918	34,2	5,3	19,0	16,7	20,6	2,1	2,2
06 711.....	1 664	913	54,9	910	26,5	5,8	24,0	21,4	17,9	1,5	2,9
06 712.....	1 685	1 013	60,1	1 007	22,5	7,8	24,4	26,5	14,8	2,4	1,5
06 713.....	1 570	779	49,6	777	31,8	4,4	19,6	19,2	20,5	1,9	2,7
06 714.....	1 380	643	46,6	635	29,0	7,2	22,7	19,4	14,8	3,8	3,1
06 715.....	1 453	756	52,0	749	30,3	6,1	19,5	21,0	19,9	1,7	1,5
06 716.....	1 351	705	52,2	702	29,1	4,7	19,7	21,5	20,5	2,1	2,4
06 717.....	1 207	683	56,6	675	26,5	6,4	20,1	25,3	17,0	2,4	2,2
06 718.....	1 943	1 087	55,9	1 072	36,4	7,2	18,9	17,4	15,2	2,1	2,8
06 719.....	1 777	996	56,0	983	26,9	6,4	24,3	20,3	15,0	2,2	4,9
06 7A	x	749	x	743	39,3	4,2	14,8	14,4	24,0	0,9	2,4
06 7B	x	998	x	991	39,7	3,7	13,6	15,8	23,9	0,8	2,4
06 7C	x	990	x	981	37,6	4,5	14,9	16,6	22,7	1,4	2,2
06 7D	x	1 197	x	1 187	38,0	4,4	15,2	16,9	22,0	1,4	2,0
06 7E	x	1 002	x	998	42,5	3,6	15,2	17,4	18,4	1,2	1,6
06 7F	x	992	x	987	34,3	4,4	17,7	22,2	17,6	1,4	2,3
06 7G	x	1 172	x	1 169	38,1	2,7	14,4	20,3	22,4	0,7	1,5
06 7H	x	1 201	x	1 194	34,9	2,8	17,5	22,1	20,0	1,1	1,6
06 7I	x	1 052	x	1 044	39,8	5,4	19,7	15,1	15,1	1,1	3,7
Insgesamt.....	217 335	172 795	79,5	170 607	31,1	7,2	20,2	19,3	16,9	2,2	3,0

2 Strukturdaten des Landes Berlin

2.1 Melderechtlich registrierte Einwohner am Ort der Hauptwohnung in Berlin am 31.12.2012

nach Wahlbezirken

Wahlbezirk	Ins- gesamt	Aus- länder	Im Alter von ... bis unter ... Jahren							
			unter 6	6 - 18	18 - 25	25 - 35	35 - 45	45 - 60	60 - 70	70 und älter
	Anzahl	in % von Sp. 1								
	1	2	3	4	5	6	7	8	9	10
06 101.....	2 444	9,6	4,7	9,0	10,4	7,4	10,2	23,3	15,3	19,7
06 102.....	2 346	10,5	4,9	10,3	6,2	11,1	12,4	23,0	16,3	15,8
06 103.....	2 559	17,1	5,5	7,9	8,6	18,7	15,6	22,9	11,4	9,5
06 104.....	2 604	13,0	4,9	7,3	5,7	15,5	18,0	24,8	12,4	11,3
06 105.....	2 449	20,9	5,5	9,7	7,0	17,8	17,9	20,8	12,1	9,2
06 106.....	2 407	17,9	5,5	7,1	7,2	18,5	15,9	24,6	10,4	10,8
06 107.....	2 419	11,5	5,5	8,1	7,0	14,5	13,9	24,8	11,5	14,7
06 108.....	2 453	8,8	4,1	9,7	5,5	9,0	11,7	22,6	13,5	23,9
06 109.....	2 809	18,2	6,0	9,1	6,8	15,8	14,8	24,5	12,7	10,3
06 110.....	2 565	15,8	4,2	7,6	7,9	15,5	13,9	25,5	14,3	11,1
06 111.....	2 382	13,9	4,4	6,6	8,5	14,7	14,5	23,6	12,8	15,0
06 112.....	2 119	9,1	6,3	6,3	4,6	19,1	16,8	20,7	12,7	13,5
06 113.....	2 414	12,6	3,7	8,6	7,2	15,7	11,7	22,0	12,8	18,2
06 114.....	2 695	15,4	4,0	11,7	6,3	11,2	12,0	23,2	14,6	16,8
06 115.....	2 318	16,2	5,0	9,2	8,4	14,0	14,3	24,8	11,8	12,5
06 116.....	2 579	12,0	4,9	10,0	7,4	14,4	12,7	22,9	12,5	15,1
06 117.....	2 409	12,5	4,5	9,8	7,3	14,7	12,7	22,7	13,8	14,4
06 118.....	2 401	11,7	4,2	11,0	6,2	11,8	12,5	24,9	14,3	15,1
06 201.....	2 566	16,3	5,8	10,9	8,1	16,6	14,1	24,2	11,8	8,5
06 202.....	2 218	12,6	3,9	7,3	8,8	15,7	12,7	23,4	14,2	14,0
06 203.....	2 483	11,8	5,7	7,4	7,0	14,5	12,5	24,5	13,6	14,8
06 204.....	2 349	12,2	4,4	14,1	8,0	10,5	14,3	24,2	11,0	13,5
06 205.....	2 256	10,1	6,7	7,5	7,4	12,4	13,6	21,0	11,8	19,5
06 206.....	2 148	9,2	5,1	9,4	7,8	12,2	12,8	22,8	12,3	17,8
06 207.....	2 132	14,4	5,0	8,8	8,4	15,9	13,5	21,7	12,0	14,7
06 208.....	2 134	13,8	6,3	7,9	7,1	12,2	13,7	21,7	12,9	18,1
06 209.....	2 614	16,3	4,1	7,2	6,2	14,9	14,0	22,9	15,6	15,1
06 210.....	2 349	12,7	5,5	8,6	6,2	13,6	11,2	22,8	14,5	17,7
06 211.....	2 196	10,8	4,2	8,0	6,5	12,7	12,6	22,7	14,1	19,3
06 212.....	2 425	9,5	5,1	8,7	7,2	13,2	13,7	22,2	10,4	19,4
06 213.....	2 799	13,2	5,0	8,9	9,3	15,8	14,3	22,7	10,8	13,3
06 214.....	2 613	11,3	5,4	7,9	9,4	17,3	13,0	23,3	11,3	12,4
06 215.....	2 518	16,6	5,3	11,4	7,3	14,0	14,5	20,3	12,4	14,7
06 216.....	2 221	12,7	5,9	7,1	7,2	19,2	12,4	21,7	11,7	14,7
06 217.....	2 605	12,2	4,7	11,6	7,6	14,6	13,9	25,0	11,6	11,0
06 218.....	2 321	16,5	5,1	8,2	8,2	12,3	11,0	22,9	11,2	21,0
06 301.....	2 503	14,6	4,6	12,2	6,6	10,1	13,6	24,6	13,6	14,8
06 302.....	2 264	9,0	5,2	9,6	4,5	10,2	11,7	25,3	16,9	16,5
06 303.....	2 538	12,4	5,9	10,0	8,9	11,9	14,1	22,9	12,7	13,4
06 304.....	2 537	7,7	4,9	13,0	5,9	7,9	12,6	22,7	15,1	17,9
06 305.....	2 142	9,2	4,5	12,1	4,5	7,8	12,3	23,2	17,1	18,4
06 306.....	2 448	7,4	4,0	10,2	5,2	7,5	10,2	20,5	16,7	25,7
06 307.....	2 251	10,2	5,0	8,8	4,9	6,0	8,4	21,9	13,4	31,6
06 308.....	2 352	7,2	4,6	13,2	6,3	5,7	9,9	23,1	14,4	22,8
06 309.....	2 341	6,8	4,2	12,5	6,3	6,0	11,4	23,3	13,1	23,2
06 310.....	2 349	10,0	3,8	11,7	5,6	8,0	13,7	24,4	16,5	16,4
06 311.....	2 091	12,6	5,1	8,5	6,7	11,5	11,9	23,0	13,2	20,0
06 312.....	2 782	7,5	8,3	16,4	4,5	6,3	18,1	23,5	10,0	12,9
06 313.....	2 912	28,0	4,8	9,5	14,7	16,2	11,8	20,0	10,2	12,8
06 314.....	2 739	13,0	3,8	15,2	8,0	8,3	13,9	27,2	12,0	11,7
06 315.....	2 171	7,4	3,1	15,2	5,1	5,2	11,2	24,5	14,9	20,9
06 316.....	2 589	9,3	4,1	10,6	6,4	8,3	13,2	22,7	14,6	20,1
06 317.....	2 464	8,6	4,5	9,4	7,5	12,7	13,1	23,5	11,9	17,5

2 Strukturdaten des Landes Berlin

2.1 Melderechtlich registrierte Einwohner am Ort der Hauptwohnung in Berlin am 31.12.2012
nach Wahlbezirken

Wahlbezirk	Ins- gesamt	Aus- länder	Im Alter von ... bis unter ... Jahren							
			unter 6	6 - 18	18 - 25	25 - 35	35 - 45	45 - 60	60 - 70	70 und älter
	Anzahl	in % von Sp. 1								
	1	2	3	4	5	6	7	8	9	10
06 318.....	2 381	6,8	3,1	7,9	5,2	8,7	11,8	22,9	14,7	25,6
06 401.....	2 693	11,1	3,8	8,3	6,1	11,1	11,5	25,3	15,8	18,2
06 402.....	1 926	9,1	4,9	7,8	7,3	12,3	11,7	20,7	13,8	21,5
06 403.....	2 256	11,4	4,7	6,1	5,8	12,0	10,3	23,1	15,6	22,3
06 404.....	2 542	6,8	3,3	12,9	6,7	6,7	11,5	26,7	15,3	17,0
06 405.....	2 253	7,0	4,0	10,5	5,9	8,7	13,4	23,7	14,9	18,9
06 406.....	2 445	8,4	4,4	9,7	6,3	10,5	13,6	23,4	16,0	16,2
06 407.....	2 559	8,8	4,9	8,0	7,3	12,9	13,2	24,9	12,3	16,5
06 408.....	2 223	7,8	2,8	11,1	6,6	5,3	9,9	23,3	17,5	23,6
06 409.....	2 582	10,6	5,9	12,7	6,6	8,8	14,5	23,6	10,7	17,2
06 410.....	2 304	12,1	6,1	9,6	7,7	12,5	14,1	23,9	11,7	14,5
06 411.....	2 009	5,9	2,5	6,3	7,2	9,1	11,2	22,6	15,6	25,5
06 412.....	2 052	6,6	4,3	10,0	7,6	9,5	12,2	18,6	13,6	24,2
06 413.....	2 777	25,7	3,7	6,1	13,6	13,3	7,6	18,3	16,2	21,2
06 414.....	2 764	19,2	7,7	15,1	9,2	11,5	12,4	18,5	12,2	13,4
06 415.....	2 396	12,4	6,4	13,6	6,9	9,3	14,6	22,6	12,6	13,9
06 416.....	2 198	5,5	3,4	8,9	4,2	7,3	11,3	22,7	16,1	26,1
06 417.....	2 152	5,7	4,7	12,2	5,1	5,8	11,0	25,1	17,2	18,8
06 501.....	2 150	9,0	5,1	7,9	3,8	9,8	10,4	20,5	14,9	27,7
06 502.....	2 124	10,9	4,2	6,7	6,7	15,3	12,2	24,0	13,1	17,7
06 503.....	1 829	10,2	3,3	11,3	6,5	8,9	12,1	22,0	14,9	20,9
06 504.....	2 098	12,7	3,4	10,2	5,6	11,3	12,4	22,0	14,8	20,2
06 505.....	2 343	6,0	3,1	7,6	5,2	7,9	9,3	22,7	17,1	27,1
06 506.....	2 267	11,2	4,9	7,5	7,4	13,7	12,4	22,0	11,7	20,5
06 507.....	2 374	15,3	6,4	8,4	8,3	16,3	13,7	21,1	10,6	15,2
06 508.....	2 396	8,1	5,6	8,3	6,6	13,9	13,7	21,7	12,3	17,8
06 509.....	2 176	6,2	4,3	9,1	5,8	7,7	10,5	20,6	14,2	27,7
06 510.....	2 519	8,7	5,0	10,2	6,6	10,3	13,1	27,0	12,4	15,6
06 511.....	1 948	6,9	4,2	8,0	3,9	7,0	8,8	22,4	16,4	29,3
06 512.....	2 116	11,1	5,0	7,3	9,6	18,0	13,7	20,8	12,1	13,6
06 513.....	2 490	8,2	4,1	6,5	7,4	11,4	11,5	23,1	13,7	22,2
06 514.....	2 241	7,4	6,8	12,7	5,6	7,0	12,1	22,1	14,0	19,7
06 515.....	2 063	5,3	3,9	9,6	6,8	9,6	13,6	21,8	14,9	19,8
06 516.....	2 654	13,5	6,1	11,9	7,5	13,5	11,9	19,5	11,5	18,1
06 517.....	2 175	11,3	4,4	7,1	8,3	14,3	12,1	27,5	12,3	14,0
06 518.....	2 740	28,3	3,4	6,5	14,2	19,6	9,9	17,3	11,9	17,4
06 601.....	1 788	6,3	4,8	10,9	5,6	7,4	11,0	27,0	15,4	18,0
06 602.....	1 965	6,9	3,0	10,3	5,9	7,0	10,1	25,1	15,4	23,3
06 603.....	1 969	7,0	4,3	10,4	6,0	7,6	12,3	24,6	14,7	20,1
06 604.....	2 382	5,8	3,3	13,6	6,0	4,3	11,4	24,6	16,2	20,5
06 605.....	2 446	13,7	8,6	18,9	6,3	6,2	20,3	24,6	7,1	8,0
06 606.....	1 963	13,9	3,9	12,9	5,8	6,0	9,8	20,6	16,6	24,5
06 607.....	2 300	16,0	4,1	12,2	5,7	6,0	11,7	23,5	14,8	22,0
06 608.....	2 482	18,6	7,0	15,3	7,2	9,5	18,0	23,4	9,0	10,5
06 609.....	2 622	14,9	4,7	15,0	6,4	7,1	12,2	24,6	13,6	16,6
06 610.....	1 777	12,3	6,4	17,5	4,8	7,5	11,8	24,0	13,8	14,2
06 611.....	2 064	9,5	6,2	10,2	6,3	6,9	12,1	23,3	15,7	19,3
06 612.....	2 578	11,9	5,1	12,2	6,0	9,7	11,9	20,5	14,5	20,1
06 613.....	2 420	8,3	4,5	18,2	5,6	5,2	9,7	23,4	14,4	19,0
06 614.....	2 673	16,7	5,3	10,3	6,9	10,0	13,1	21,0	13,1	20,2
06 615.....	2 377	10,6	4,6	9,8	8,5	11,4	11,5	22,2	12,9	19,1
06 616.....	2 206	10,9	4,6	9,3	5,7	12,5	13,0	23,1	13,3	18,6
06 617.....	2 191	10,6	2,7	5,6	5,4	10,3	8,2	21,5	10,8	35,5

2 Strukturdaten des Landes Berlin

2.1 Melderechtlich registrierte Einwohner am Ort der Hauptwohnung in Berlin am 31.12.2012
nach Wahlbezirken

Wahlbezirk	Ins- gesamt	Aus- länder	Im Alter von ... bis unter ... Jahren							
			unter 6	6 - 18	18 - 25	25 - 35	35 - 45	45 - 60	60 - 70	70 und älter
	Anzahl	in % von Sp. 1								
	1	2	3	4	5	6	7	8	9	10
06 618.....	2 381	10,5	4,5	11,6	7,9	7,2	11,7	25,7	14,2	17,1
06 619.....	2 052	12,3	5,0	11,9	7,3	10,2	12,8	23,1	12,9	16,7
06 701.....	2 150	10,3	4,6	10,6	5,7	6,2	12,6	22,7	16,0	21,6
06 702.....	2 561	7,5	5,2	13,2	4,4	6,4	12,3	25,2	15,7	17,7
06 703.....	1 840	9,8	8,5	10,3	4,8	7,1	16,0	24,5	14,2	14,7
06 704.....	1 815	8,9	3,4	8,0	4,4	6,5	9,9	19,1	18,3	30,4
06 705.....	1 913	8,3	4,0	9,7	5,8	7,4	11,5	26,1	15,3	20,2
06 706.....	2 436	10,3	6,2	12,8	5,5	5,3	10,3	23,9	14,0	22,0
06 707.....	2 345	11,3	3,5	12,2	6,6	6,6	9,8	19,4	17,1	24,6
06 708.....	1 895	11,3	3,6	12,5	5,3	8,2	9,7	20,6	18,9	21,2
06 709.....	2 347	8,4	6,0	11,4	6,0	5,3	11,0	21,9	17,1	21,4
06 710.....	2 230	8,3	4,1	10,1	5,2	7,6	10,8	22,7	17,7	21,7
06 711.....	2 328	8,4	6,0	15,7	7,1	5,3	11,6	23,7	12,3	18,3
06 712.....	2 280	7,2	4,7	14,3	6,8	8,7	12,1	24,5	16,8	12,2
06 713.....	2 170	8,0	6,2	14,2	5,9	5,4	10,9	24,5	12,4	20,6
06 714.....	2 526	36,1	3,6	8,4	23,2	18,4	8,9	14,4	7,5	15,6
06 715.....	2 055	10,8	4,8	13,5	4,7	7,3	13,3	23,2	13,9	19,2
06 716.....	1 779	9,3	3,1	11,4	4,1	6,8	11,5	24,8	15,7	22,5
06 717.....	1 747	14,9	5,3	10,1	7,8	9,0	14,9	24,3	13,5	15,1
06 718.....	2 360	6,6	3,4	10,1	5,1	5,7	9,6	22,4	14,1	29,6
06 719.....	2 326	8,7	5,5	12,9	5,7	7,7	11,0	22,7	16,2	18,3
Insgesamt.....	295 746	11,6	4,8	10,3	7,0	10,8	12,5	22,9	13,6	18,1

2 Strukturdaten des Landes Berlin

2.2 Melderechtlich registrierte deutsche Einwohner im Alter von 18 und mehr Jahren

am Ort der Hauptwohnung in Berlin am 31.12.2012 nach Wahlbezirken

Wahlbezirk	Ins- gesamt	Weiblich	Im Alter von ... bis unter ... Jahren					
			18 - 25	25 - 35	35 - 45	45 - 60	60 - 70	70 und älter
	Anzahl	in % von Sp. 1						
	1	2	3	4	5	6	7	8
06 101.....	1 883	55,4	10,6	7,2	11,8	27,8	18,3	24,4
06 102.....	1 764	53,3	6,7	12,5	13,3	27,7	19,7	20,0
06 103.....	1 813	53,4	9,9	22,4	17,1	25,7	13,6	11,3
06 104.....	1 971	54,4	5,9	17,9	19,1	29,2	14,5	13,4
06 105.....	1 604	52,4	8,1	20,3	19,5	25,4	14,2	12,5
06 106.....	1 698	54,1	8,6	20,7	16,0	29,3	11,7	13,8
06 107.....	1 838	54,5	8,5	16,3	14,9	28,7	13,4	18,2
06 108.....	1 920	58,8	6,4	9,1	12,7	25,9	16,2	29,8
06 109.....	1 941	53,9	8,7	17,8	15,6	29,2	15,7	13,0
06 110.....	1 879	52,4	9,0	16,4	14,1	29,4	17,0	14,1
06 111.....	1 797	54,6	8,6	16,9	15,1	26,5	14,6	18,3
06 112.....	1 672	53,5	5,1	21,1	18,1	24,5	15,2	16,0
06 113.....	1 837	55,9	8,0	17,6	12,0	24,4	14,9	23,1
06 114.....	1 888	56,5	7,5	10,4	12,4	28,2	18,5	22,9
06 115.....	1 635	53,3	9,0	15,8	15,8	28,2	14,6	16,6
06 116.....	1 914	53,4	8,7	16,6	13,4	26,7	15,3	19,2
06 117.....	1 786	52,4	8,7	14,7	13,5	27,8	16,7	18,6
06 118.....	1 767	53,7	6,9	12,8	13,5	29,1	18,1	19,5
06 201.....	1 765	53,1	8,8	20,7	16,4	28,6	15,1	10,4
06 202.....	1 709	52,8	10,6	16,7	12,5	27,9	15,3	17,1
06 203.....	1 891	53,4	8,1	16,2	13,5	27,9	15,9	18,5
06 204.....	1 664	53,0	10,2	11,1	15,5	29,9	14,6	18,7
06 205.....	1 726	54,9	7,2	14,4	14,4	25,1	14,6	24,3
06 206.....	1 662	52,2	9,1	13,8	12,9	27,1	15,5	21,5
06 207.....	1 560	52,7	9,9	16,7	15,0	24,9	14,9	18,6
06 208.....	1 555	55,6	8,7	13,4	13,6	24,8	15,5	23,9
06 209.....	1 927	55,1	7,0	15,7	14,5	25,5	18,4	18,8
06 210.....	1 739	54,4	7,1	13,8	11,4	27,0	17,3	23,4
06 211.....	1 714	54,8	7,6	13,4	12,7	26,0	16,6	23,7
06 212.....	1 874	57,5	8,1	14,4	15,0	26,5	12,1	24,0
06 213.....	2 075	55,9	10,8	18,8	15,1	25,5	12,6	17,1
06 214.....	1 993	55,4	11,2	20,1	13,6	26,6	13,1	15,4
06 215.....	1 742	55,7	8,2	15,5	15,3	24,7	16,8	19,6
06 216.....	1 659	52,7	7,7	20,7	13,2	25,0	14,2	19,3
06 217.....	1 879	53,1	9,7	16,8	14,7	30,9	14,8	13,1
06 218.....	1 652	58,6	9,7	12,2	11,9	25,8	13,1	27,1
06 301.....	1 754	54,6	7,9	9,6	14,7	29,9	18,0	20,0
06 302.....	1 737	53,7	5,1	11,2	13,2	29,2	20,1	21,2
06 303.....	1 842	53,4	10,9	12,1	15,9	27,7	15,9	17,6
06 304.....	1 896	56,1	6,2	8,5	14,7	28,4	18,8	23,5
06 305.....	1 613	53,5	5,2	8,7	14,2	28,3	19,8	23,8
06 306.....	1 929	55,6	6,1	8,0	11,4	23,0	20,3	31,3
06 307.....	1 722	60,6	5,1	6,0	9,1	24,3	15,2	40,4
06 308.....	1 793	53,5	7,5	6,6	10,9	28,4	17,5	29,0
06 309.....	1 810	55,8	7,1	6,6	12,8	27,8	16,2	29,4
06 310.....	1 762	53,5	7,0	9,6	14,4	28,4	20,6	20,0
06 311.....	1 564	54,1	7,4	12,1	12,9	26,6	15,6	25,4
06 312.....	1 904	52,4	5,7	7,1	23,1	32,2	13,6	18,4
06 313.....	1 688	52,6	10,7	7,1	15,9	31,1	15,0	20,3
06 314.....	1 923	50,6	8,6	8,8	16,6	34,8	15,1	16,1
06 315.....	1 632	53,0	6,2	5,4	13,7	28,9	18,4	27,4
06 316.....	1 979	55,5	7,2	9,0	14,8	26,4	17,5	25,1
06 317.....	1 927	56,0	9,4	14,1	14,3	27,9	13,3	20,9

2 Strukturdaten des Landes Berlin

2.2 Melderechtlich registrierte deutsche Einwohner im Alter von 18 und mehr Jahren

am Ort der Hauptwohnung in Berlin am 31.12.2012 nach Wahlbezirken

Wahlbezirk	Ins- gesamt	Weiblich	Im Alter von ... bis unter ... Jahren					
			18 - 25	25 - 35	35 - 45	45 - 60	60 - 70	70 und älter
	Anzahl	in % von Sp. 1						
	1	2	3	4	5	6	7	8
06 318.....	1 972	56,5	5,6	9,0	13,0	25,5	17,1	29,8
06 401.....	2 080	51,3	7,0	12,3	11,4	28,5	18,4	22,4
06 402.....	1 506	55,8	8,4	13,3	13,2	22,8	16,1	26,1
06 403.....	1 767	52,9	6,6	12,2	10,6	24,8	18,2	27,7
06 404.....	1 967	54,0	7,6	7,2	13,4	31,9	18,6	21,3
06 405.....	1 770	54,5	7,2	9,3	15,1	27,7	17,7	23,0
06 406.....	1 908	54,8	7,2	11,4	15,2	27,9	18,1	20,1
06 407.....	2 015	54,0	8,8	14,1	13,9	28,7	14,6	19,9
06 408.....	1 743	53,4	5,7	5,0	10,5	28,4	21,2	29,1
06 409.....	1 871	53,4	8,0	9,8	16,9	29,0	13,6	22,8
06 410.....	1 685	52,0	9,4	14,1	15,3	28,1	14,6	18,5
06 411.....	1 725	52,7	7,9	9,6	11,6	24,9	17,1	29,0
06 412.....	1 646	54,7	8,7	10,9	13,2	21,2	16,6	29,5
06 413.....	1 814	51,2	6,4	8,9	7,2	23,8	22,2	31,5
06 414.....	1 668	53,1	12,1	14,0	13,8	22,9	17,4	19,8
06 415.....	1 641	55,0	8,8	11,2	16,2	29,3	15,8	18,6
06 416.....	1 812	56,0	5,0	7,7	11,8	26,3	18,3	30,9
06 417.....	1 680	51,4	6,5	6,5	11,5	30,8	21,0	23,8
06 501.....	1 686	55,3	3,7	9,8	11,6	23,2	17,6	34,0
06 502.....	1 668	57,8	7,8	15,7	12,3	27,3	14,9	22,0
06 503.....	1 390	53,5	8,3	8,8	12,9	25,6	18,0	26,5
06 504.....	1 573	53,0	5,6	11,4	12,5	26,6	18,2	25,7
06 505.....	1 950	55,7	5,6	7,7	10,0	25,5	19,4	31,7
06 506.....	1 765	55,1	8,4	15,2	12,1	25,6	13,4	25,3
06 507.....	1 690	55,9	9,6	17,2	14,7	25,4	13,5	19,6
06 508.....	1 882	55,7	7,4	16,0	14,8	25,3	14,6	22,0
06 509.....	1 756	55,1	6,0	8,7	11,2	24,0	16,4	33,7
06 510.....	1 932	51,8	8,2	10,7	14,6	32,0	15,1	19,3
06 511.....	1 579	56,3	4,2	7,9	9,9	24,5	19,1	34,4
06 512.....	1 648	56,6	11,3	19,6	14,3	24,6	13,7	16,4
06 513.....	2 042	56,4	8,5	12,1	11,8	25,4	15,6	26,7
06 514.....	1 656	55,3	6,8	7,4	14,4	27,8	18,5	25,2
06 515.....	1 681	51,5	7,7	11,4	15,1	24,5	17,4	24,0
06 516.....	1 856	55,3	9,3	16,3	12,4	24,5	13,6	23,8
06 517.....	1 691	51,9	9,6	14,7	12,8	31,3	14,7	16,9
06 518.....	1 714	55,4	10,7	14,8	9,9	21,9	16,0	26,7
06 601.....	1 403	54,8	5,8	8,3	13,2	31,8	18,2	22,7
06 602.....	1 577	57,6	6,0	7,2	11,2	29,0	18,5	28,2
06 603.....	1 550	54,5	7,0	8,8	12,5	29,4	17,5	24,8
06 604.....	1 842	56,1	6,9	4,8	12,9	30,0	19,7	25,6
06 605.....	1 490	51,9	7,6	7,9	27,7	34,6	10,3	11,9
06 606.....	1 397	53,5	6,8	6,0	11,1	22,6	21,3	32,1
06 607.....	1 598	52,9	7,0	4,8	12,6	27,7	19,1	28,8
06 608.....	1 520	51,7	9,3	10,5	23,4	31,6	11,3	14,1
06 609.....	1 750	53,7	7,9	6,1	13,1	31,5	17,8	23,6
06 610.....	1 172	51,2	7,3	8,0	14,1	30,9	19,2	20,6
06 611.....	1 541	56,8	7,7	7,5	13,4	27,6	18,9	24,9
06 612.....	1 843	57,2	7,3	9,8	12,4	25,0	18,9	26,6
06 613.....	1 685	54,1	6,9	5,2	11,6	30,8	19,2	26,2
06 614.....	1 843	56,3	7,6	9,3	14,2	24,9	17,0	26,9
06 615.....	1 820	54,5	10,6	12,6	11,4	25,6	15,9	23,9
06 616.....	1 681	55,0	6,3	14,2	13,9	27,0	15,5	23,1
06 617.....	1 783	61,2	5,7	9,5	8,0	22,7	11,7	42,3

2 Strukturdaten des Landes Berlin
2.2 Melderechtlich registrierte deutsche Einwohner im Alter von 18 und mehr Jahren
am Ort der Hauptwohnung in Berlin am 31.12.2012 nach Wahlbezirken

Wahlbezirk	Ins- gesamt	Weiblich	Im Alter von ... bis unter ... Jahren					
			18 - 25	25 - 35	35 - 45	45 - 60	60 - 70	70 und älter
	Anzahl	in % von Sp. 1						
	1	2	3	4	5	6	7	8
06 618.....	1 768	57,4	9,6	6,8	12,9	30,9	18,3	21,4
06 619.....	1 480	53,6	9,1	11,3	13,9	27,7	16,5	21,6
06 701.....	1 615	53,1	6,5	6,3	14,1	26,4	19,6	27,1
06 702.....	1 911	52,6	4,9	7,8	14,3	30,2	19,7	22,9
06 703.....	1 328	49,9	5,4	8,1	19,3	31,1	16,9	19,1
06 704.....	1 460	54,9	4,5	5,8	10,0	20,8	21,5	37,4
06 705.....	1 503	51,1	6,9	7,9	11,8	30,1	18,2	25,1
06 706.....	1 758	53,6	6,1	4,6	12,5	29,1	18,0	29,7
06 707.....	1 735	55,6	7,4	6,7	10,0	22,7	21,4	31,8
06 708.....	1 390	52,4	6,6	7,5	11,1	24,3	22,7	27,8
06 709.....	1 753	51,2	7,6	5,3	12,0	26,8	21,0	27,4
06 710.....	1 732	55,3	5,9	9,1	10,6	26,8	21,4	26,3
06 711.....	1 647	54,2	9,6	6,2	13,4	30,0	15,9	25,0
06 712.....	1 697	52,3	7,8	10,6	13,6	31,5	21,0	15,6
06 713.....	1 569	55,7	7,1	5,7	13,7	30,4	15,5	27,5
06 714.....	1 332	56,9	9,8	12,3	13,4	23,3	12,7	28,5
06 715.....	1 485	53,7	5,3	8,1	16,2	27,9	17,8	24,6
06 716.....	1 354	53,2	4,7	8,1	12,6	29,0	17,9	27,7
06 717.....	1 223	52,6	8,9	10,3	15,8	28,8	15,8	20,4
06 718.....	1 905	53,3	5,9	5,6	10,3	24,9	17,0	36,3
06 719.....	1 706	52,3	7,1	7,5	12,7	28,7	20,1	23,9
Insgesamt.....	219 143	54,3	7,7	11,4	13,6	27,3	16,7	23,2

2 Strukturdaten des Landes Berlin

2.3 Melderechtlich registrierte deutsche Einwohner im Alter von 18 und mehr Jahren am Ort der Hauptwohnung in Berlin am 31. Dezember 2012 nach Wahlbezirken und ausgewählten Merkmalen

Wahlbezirk	Ins- gesamt	Migra- tions- hinter- grund	Familienstand (einschl. eingetragener Lebenspartnerschaften)				Religions- zugehörigkeit	
			ledig	verhei- ratet	verwit- wet	ge- schie- den	Evan- gelisch	Römisch- katholisch
	Anzahl	in % von Sp. 1						
	1	2	3	4	5	6	7	8
06 101.....	1 883	7,3	28,9	52,0	9,7	9,4	37,6	11,8
06 102.....	1 764	8,2	31,2	48,2	8,4	12,1	32,9	10,4
06 103.....	1 813	17,9	47,3	34,9	4,7	13,2	22,7	12,5
06 104.....	1 971	12,2	43,4	38,8	4,8	13,0	29,0	12,3
06 105.....	1 604	18,7	41,6	40,9	5,0	12,4	28,8	10,2
06 106.....	1 698	13,8	48,9	33,2	4,9	13,0	26,5	10,9
06 107.....	1 838	11,3	38,1	41,0	8,5	12,4	30,8	9,8
06 108.....	1 920	9,8	28,8	46,1	13,1	11,9	33,0	12,4
06 109.....	1 941	10,6	43,9	41,2	5,3	9,6	25,9	13,5
06 110.....	1 879	10,2	40,4	41,6	5,9	12,1	29,2	14,3
06 111.....	1 797	11,1	41,4	35,6	7,0	16,0	28,8	11,0
06 112.....	1 672	9,9	41,1	39,4	5,8	13,7	28,9	12,0
06 113.....	1 837	10,3	38,3	33,2	13,8	14,7	32,7	10,0
06 114.....	1 888	12,1	32,0	45,4	9,5	13,0	31,1	13,1
06 115.....	1 635	15,0	39,3	42,6	5,9	12,2	29,9	11,6
06 116.....	1 914	7,9	36,3	43,3	8,1	12,3	31,3	12,4
06 117.....	1 786	11,0	34,0	49,1	7,4	9,4	32,5	13,5
06 118.....	1 767	8,8	32,3	48,7	6,7	12,3	32,5	8,8
06 201.....	1 765	12,4	43,5	38,5	5,4	12,6	27,1	10,4
06 202.....	1 709	10,5	40,0	40,0	7,1	12,9	31,6	10,9
06 203.....	1 891	14,5	36,0	41,4	6,9	15,7	29,1	7,1
06 204.....	1 664	13,0	29,6	48,7	7,9	13,8	30,3	12,0
06 205.....	1 726	9,8	33,3	43,3	9,4	14,0	34,7	10,0
06 206.....	1 662	11,2	31,5	51,1	8,1	9,2	32,9	9,1
06 207.....	1 560	13,8	41,7	33,1	9,6	15,5	27,0	11,7
06 208.....	1 555	17,2	34,1	44,5	8,6	12,7	29,1	10,9
06 209.....	1 927	12,0	38,9	39,9	8,7	12,6	28,4	12,1
06 210.....	1 739	9,0	32,7	47,4	7,6	12,2	36,0	8,9
06 211.....	1 714	9,2	34,9	41,3	9,8	13,9	33,0	10,7
06 212.....	1 874	8,8	37,0	34,3	12,1	16,5	34,3	9,6
06 213.....	2 075	13,0	42,9	35,8	7,8	13,5	32,3	9,3
06 214.....	1 993	11,6	42,8	39,4	6,6	11,1	28,9	11,4
06 215.....	1 742	13,1	34,1	43,8	9,8	12,3	32,0	9,1
06 216.....	1 659	11,5	42,4	35,3	7,1	15,3	30,8	13,2
06 217.....	1 879	9,0	38,4	44,3	5,7	11,5	28,4	14,5
06 218.....	1 652	12,2	36,2	37,0	12,0	14,8	37,5	10,2
06 301.....	1 754	8,9	29,0	51,7	7,1	12,3	31,6	12,2
06 302.....	1 737	6,0	31,5	49,6	6,9	12,0	36,4	10,1
06 303.....	1 842	10,5	38,3	43,1	6,2	12,4	37,1	11,1
06 304.....	1 896	7,8	27,6	54,1	8,1	10,2	40,7	9,5
06 305.....	1 613	6,5	26,2	54,1	8,1	11,6	36,5	7,9
06 306.....	1 929	6,7	24,6	52,4	12,7	10,4	35,5	10,8
06 307.....	1 722	5,3	21,4	48,4	19,0	11,1	41,8	11,1
06 308.....	1 793	9,6	20,6	64,0	7,6	7,8	42,9	11,2
06 309.....	1 810	7,5	24,0	55,4	11,1	9,5	40,8	12,4
06 310.....	1 762	8,9	31,3	49,9	6,1	12,7	33,7	11,9
06 311.....	1 564	9,7	29,9	48,1	8,1	13,9	31,1	11,5
06 312.....	1 904	8,8	18,3	70,3	4,9	6,5	30,9	14,1

Nach Wohnlagen			Nach Siedlungstypen					Wahlbezirk
ein- fache	mitt- lere	gute	Blockrand- und Zeilen- bebauung ohne Jahres- abgrenzung	Groß- siedlungen und Punkt- hochhäuser	Geschoss- wohnungsbau	kleinteilige Siedlungs- struktur	Sonstige	
in % von Sp. 1								
9	10	11	12	13	14	15	16	
–	–	100,0	47,7	–	–	51,8	0,506 101
–	18,4	81,6	88,4	–	–	11,3	0,206 102
–	49,6	50,4	88,5	–	–	–	11,506 103
–	–	99,8	90,4	–	–	–	9,606 104
–	56,7	43,3	100,0	–	–	–	–06 105
–	51,0	49,0	100,0	–	–	–	–06 106
–	100,0	–	100,0	–	–	–	–06 107
–	–	100,0	42,3	–	–	57,2	0,506 108
–	19,0	81,0	100,0	–	–	–	–06 109
–	–	100,0	96,9	–	–	–	3,106 110
–	100,0	–	90,5	–	–	–	9,506 111
–	100,0	–	100,0	–	–	–	–06 112
–	100,0	–	100,0	–	–	–	–06 113
–	–	100,0	48,3	–	–	43,0	8,806 114
–	38,4	61,6	82,5	–	–	10,7	6,806 115
–	–	100,0	53,9	–	–	46,1	–06 116
–	–	100,0	47,3	–	–	51,3	1,306 117
–	–	100,0	77,8	–	–	22,2	–06 118
–	64,4	35,6	96,9	–	–	–	3,106 201
–	43,9	56,1	91,5	–	–	8,5	–06 202
–	89,5	10,5	92,0	–	–	7,5	0,506 203
–	100,0	–	37,3	–	–	62,7	–06 204
–	100,0	–	74,7	–	12,7	12,6	–06 205
–	100,0	–	18,0	–	–	82,0	–06 206
–	100,0	–	89,5	–	–	–	10,506 207
38,0	62,0	–	71,5	–	–	17,7	10,806 208
–	66,2	33,8	78,5	–	–	9,4	12,106 209
–	57,2	42,8	44,7	–	–	52,3	3,006 210
–	100,0	–	86,3	–	–	13,7	–06 211
–	100,0	–	100,0	–	–	–	–06 212
17,0	83,0	–	91,5	–	–	–	8,506 213
20,3	79,7	–	97,3	–	–	2,7	–06 214
–	80,3	19,7	73,2	26,6	–	–	0,206 215
–	100,0	–	100,0	–	–	–	–06 216
–	–	100,0	75,6	–	–	24,4	–06 217
–	74,2	25,8	72,8	–	–	27,2	–06 218
–	–	100,0	16,9	–	–	81,1	2,006 301
–	–	100,0	17,3	–	–	82,7	–06 302
–	–	100,0	78,6	–	–	21,3	0,206 303
–	–	100,0	–	–	5,8	94,0	0,206 304
–	–	99,4	–	–	–	99,8	0,206 305
–	74,4	25,6	–	–	–	93,2	6,806 306
–	66,1	33,9	18,3	–	–	68,1	13,606 307
–	–	99,8	–	–	–	100,0	–06 308
–	15,0	85,0	–	–	–	82,9	17,106 309
–	7,9	92,1	15,0	4,3	–	80,7	–06 310
–	27,0	70,8	–	–	–	94,7	5,306 311
–	5,6	94,4	3,7	–	10,2	84,0	2,106 312

2 Strukturdaten des Landes Berlin

2.3 Melderechtlich registrierte deutsche Einwohner im Alter von 18 und mehr Jahren am Ort der Hauptwohnung in Berlin am 31. Dezember 2012 nach Wahlbezirken und ausgewählten Merkmalen

Wahlbezirk	Ins- gesamt	Migra- tions- hinter- grund	Familienstand (einschl. eingetragener Lebenspartnerschaften)				Religions- zugehörigkeit	
			ledig	verhei- ratet	verwit- wet	ge- schie- den	Evan- gelisch	Römisch- katholisch
	Anzahl	in % von Sp. 1						
	1	2	3	4	5	6	7	8
06 313.....	1 688	11,6	25,8	59,4	8,2	6,6	32,3	11,9
06 314.....	1 923	13,2	25,6	59,9	5,5	9,0	27,9	12,1
06 315.....	1 632	6,9	19,3	62,8	9,6	8,3	38,1	11,8
06 316.....	1 979	8,1	30,4	48,2	9,3	12,0	36,2	9,8
06 317.....	1 927	9,4	37,6	35,7	9,0	17,7	30,9	10,0
06 318.....	1 972	7,9	28,1	45,7	12,7	13,4	37,8	7,3
06 401.....	2 080	8,4	34,5	45,8	7,1	12,6	35,9	11,6
06 402.....	1 506	10,9	30,3	46,0	10,0	13,7	34,9	14,9
06 403.....	1 767	7,6	32,5	41,7	11,9	13,9	33,1	14,0
06 404.....	1 967	7,5	24,6	54,8	8,5	12,2	37,8	10,6
06 405.....	1 770	7,5	24,7	56,5	8,8	10,0	34,5	11,0
06 406.....	1 908	6,5	28,9	50,0	7,7	13,4	33,2	10,9
06 407.....	2 015	8,0	36,9	41,4	7,5	14,1	34,5	10,6
06 408.....	1 743	5,4	22,0	60,5	9,0	8,6	38,8	10,3
06 409.....	1 871	9,7	26,8	54,8	8,5	9,8	31,5	8,8
06 410.....	1 685	11,6	33,1	45,5	8,4	12,9	31,3	8,8
06 411.....	1 725	4,6	29,2	47,1	10,0	13,7	33,2	11,1
06 412.....	1 646	10,8	29,2	47,6	10,3	12,9	33,4	13,5
06 413.....	1 814	12,0	22,5	52,4	11,9	13,2	31,6	10,9
06 414.....	1 668	34,8	29,7	48,5	8,7	13,1	28,7	16,0
06 415.....	1 641	19,4	25,9	50,5	9,4	14,1	26,2	17,3
06 416.....	1 812	6,4	19,8	56,5	14,9	8,9	39,3	10,5
06 417.....	1 680	6,4	17,5	65,5	7,9	9,1	34,3	10,9
06 501.....	1 686	9,6	25,6	48,3	14,8	11,3	36,7	13,2
06 502.....	1 668	9,8	34,2	40,4	10,4	15,0	30,7	8,9
06 503.....	1 390	10,5	26,0	52,9	12,0	9,1	33,7	13,7
06 504.....	1 573	10,7	28,4	50,2	8,8	12,7	32,3	10,2
06 505.....	1 950	7,0	24,8	51,3	10,9	13,1	35,7	11,0
06 506.....	1 765	10,0	36,4	41,5	9,0	13,0	33,9	9,5
06 507.....	1 690	13,6	37,5	38,5	9,2	14,9	29,5	11,4
06 508.....	1 882	8,5	36,1	40,0	8,6	15,2	30,4	10,2
06 509.....	1 756	7,9	21,4	54,6	12,0	12,0	34,5	10,1
06 510.....	1 932	12,2	29,5	50,3	8,3	12,0	30,4	16,1
06 511.....	1 579	6,8	25,6	49,7	11,3	13,4	35,5	11,2
06 512.....	1 648	14,1	44,8	28,0	7,9	19,2	28,7	11,2
06 513.....	2 042	9,1	33,3	38,2	12,4	16,1	34,7	10,5
06 514.....	1 656	6,2	24,6	59,0	7,9	8,5	33,1	11,5
06 515.....	1 681	7,3	27,1	55,4	8,3	9,2	42,7	11,8
06 516.....	1 856	18,2	34,2	39,8	10,2	15,8	32,5	12,1
06 517.....	1 691	12,9	40,5	34,7	6,7	18,0	28,4	10,2
06 518.....	1 714	18,6	31,0	42,7	11,3	14,9	33,3	13,7
06 601.....	1 403	4,6	25,4	56,0	6,2	12,3	34,9	10,7
06 602.....	1 577	5,5	32,0	44,6	9,6	13,8	36,3	8,5
06 603.....	1 550	5,4	31,9	43,2	10,0	14,9	32,1	13,3
06 604.....	1 842	7,3	24,4	54,7	9,9	11,1	38,0	11,4
06 605.....	1 490	15,8	24,4	61,0	4,8	9,7	24,7	10,1
06 606.....	1 397	9,4	22,8	56,8	12,0	8,4	36,4	9,9
06 607.....	1 598	11,4	27,7	55,7	8,5	8,1	37,7	11,0

Nach Wohnlagen			Nach Siedlungstypen					Wahlbezirk
ein- fache	mitt- lere	gute	Blockrand- und Zeilen- bebauung ohne Jahres- abgrenzung	Groß- siedlungen und Punkt- hochhäuser	Geschoss- wohnungsbau	kleinteilige Siedlungs- struktur	Sonstige	
in % von Sp. 1								
9	10	11	12	13	14	15	16	
39,2	36,2	24,4	8,1	–	–	84,6	7,306 313
–	99,7	–	11,9	–	–	84,3	3,806 314
–	95,2	4,8	–	–	–	100,0	–06 315
–	100,0	–	53,3	–	–	33,2	13,506 316
–	99,7	–	99,4	–	–	–	0,606 317
–	100,0	–	62,2	–	–	37,8	–06 318
–	–	99,7	16,4	–	–	81,3	2,306 401
–	86,0	14,0	–	–	–	93,8	6,206 402
–	32,6	67,4	7,8	–	–	85,7	6,506 403
–	67,1	32,9	4,5	–	–	89,8	5,706 404
–	100,0	–	–	–	–	99,8	0,206 405
–	14,5	85,5	33,5	–	–	62,7	3,806 406
–	96,5	3,5	14,5	–	–	85,5	–06 407
–	33,2	66,8	12,7	–	–	87,3	–06 408
–	100,0	–	50,4	–	–	33,2	16,406 409
–	100,0	–	31,2	–	–	37,5	31,306 410
56,1	43,9	–	57,6	–	–	41,9	0,506 411
77,1	22,5	–	52,3	–	–	47,1	0,506 412
71,4	28,6	–	–	71,4	–	28,6	–06 413
100,0	–	–	–	100,0	–	–	–06 414
0,4	99,6	–	76,5	–	8,5	14,6	0,406 415
–	100,0	–	9,7	–	–	89,0	1,306 416
–	100,0	–	–	–	–	100,0	–06 417
–	100,0	–	5,4	–	–	79,2	15,406 501
–	100,0	–	100,0	–	–	–	–06 502
–	100,0	–	40,2	–	–	31,3	28,506 503
–	44,2	55,8	18,1	–	–	81,4	0,606 504
–	45,2	54,8	–	–	–	99,3	0,706 505
–	100,0	–	77,7	–	–	14,6	7,706 506
–	100,0	–	92,9	–	–	–	7,106 507
–	100,0	–	79,5	–	–	1,5	19,006 508
18,4	81,6	–	71,4	–	–	28,4	0,206 509
100,0	–	–	21,6	–	–	78,1	0,306 510
–	–	100,0	11,7	–	–	80,1	8,206 511
–	100,0	–	66,7	–	–	–	33,306 512
–	100,0	–	38,1	34,9	–	26,9	–06 513
–	65,2	34,1	25,7	–	–	58,5	15,906 514
33,1	24,6	42,2	23,1	–	–	73,2	3,606 515
97,5	2,5	–	99,5	–	–	–	0,506 516
–	100,0	–	91,1	–	–	8,9	–06 517
90,3	9,7	–	98,9	–	–	–	1,106 518
–	–	100,0	36,5	–	–	62,9	0,606 601
–	–	100,0	71,3	–	–	28,7	–06 602
–	9,9	90,1	55,4	–	–	42,1	2,506 603
–	–	100,0	46,4	–	–	51,9	1,706 604
–	–	100,0	82,6	–	9,8	6,0	1,606 605
–	–	100,0	–	–	–	99,4	0,606 606
–	–	100,0	–	–	–	94,7	5,306 607

2 Strukturdaten des Landes Berlin

2.3 Melderechtlich registrierte deutsche Einwohner im Alter von 18 und mehr Jahren am Ort der Hauptwohnung in Berlin am 31. Dezember 2012 nach Wahlbezirken und ausgewählten Merkmalen

Wahlbezirk	Ins- gesamt	Migra- tions- hinter- grund	Familienstand (einschl. eingetragener Lebenspartnerschaften)				Religions- zugehörigkeit	
			ledig	verhei- ratet	verwit- wet	ge- schie- den	Evan- gelisch	Römisch- katholisch
	Anzahl	in % von Sp. 1						
	1	2	3	4	5	6	7	8
06 608.....	1 520	16,4	29,5	56,4	4,4	9,7	26,7	14,0
06 609.....	1 750	9,9	22,7	60,2	8,2	8,9	40,9	15,3
06 610.....	1 172	9,6	24,6	61,2	5,1	9,1	34,1	14,9
06 611.....	1 541	6,7	30,7	50,6	6,7	11,9	36,6	9,3
06 612.....	1 843	8,8	28,3	46,8	12,4	12,5	37,9	13,7
06 613.....	1 685	6,4	20,8	62,4	8,8	8,0	37,7	13,1
06 614.....	1 843	10,2	29,1	51,1	8,6	11,2	39,4	11,3
06 615.....	1 820	12,0	33,9	44,3	8,7	13,1	33,9	11,8
06 616.....	1 681	9,9	30,2	47,9	8,6	13,3	29,4	9,2
06 617.....	1 783	8,1	30,5	31,9	24,4	13,2	38,4	9,5
06 618.....	1 768	8,0	26,6	49,9	8,7	14,8	34,7	9,9
06 619.....	1 480	9,6	31,9	49,5	7,5	11,1	33,9	12,6
06 701.....	1 615	6,8	22,8	57,1	9,0	11,1	37,2	12,0
06 702.....	1 911	5,9	21,6	60,1	8,0	10,3	32,0	10,1
06 703.....	1 328	9,0	24,9	58,4	7,6	9,1	38,4	11,0
06 704.....	1 460	7,0	21,6	53,8	14,1	10,5	37,1	12,1
06 705.....	1 503	5,9	28,7	51,1	7,2	13,0	35,9	10,9
06 706.....	1 758	7,2	23,4	58,0	8,7	9,9	40,2	12,1
06 707.....	1 735	8,4	26,4	57,1	7,7	8,8	38,4	12,7
06 708.....	1 390	9,4	29,6	47,8	9,9	12,8	40,6	11,1
06 709.....	1 753	7,0	22,1	61,4	7,7	8,8	36,6	14,3
06 710.....	1 732	7,4	24,4	55,3	9,9	10,4	36,3	8,5
06 711.....	1 647	7,8	24,3	58,1	8,9	8,7	39,4	12,0
06 712.....	1 697	9,3	24,5	61,1	6,8	7,6	32,9	13,0
06 713.....	1 569	6,5	26,3	57,9	8,5	7,3	40,3	15,9
06 714.....	1 332	8,3	32,2	45,8	13,7	8,3	41,8	12,2
06 715.....	1 485	8,6	21,9	63,1	7,0	8,0	30,2	13,0
06 716.....	1 354	6,1	27,3	53,5	8,7	10,5	39,5	10,9
06 717.....	1 223	9,8	32,2	47,3	8,5	11,9	32,7	12,6
06 718.....	1 905	6,5	22,5	54,3	12,2	11,0	41,0	9,2
06 719.....	1 706	6,0	23,2	58,4	7,3	11,2	35,0	10,1
Insgesamt.....	219 143	9,9	30,7	48,4	8,9	12,0	33,7	11,4

Nach Wohnlagen			Nach Siedlungstypen					Wahlbezirk
ein- fache	mitt- lere	gute	Blockrand- und Zeilen- bebauung ohne Jahres- abgrenzung	Groß- siedlungen und Punkt- hochhäuser	Geschoss- wohnungsbau	kleinteilige Siedlungs- struktur	Sonstige	
in % von Sp. 1								
9	10	11	12	13	14	15	16	
-	-	100,0	50,5	-	10,5	36,1	3,006 608
-	-	100,0	-	-	-	97,3	2,706 609
-	-	99,7	-	-	-	86,8	13,206 610
-	50,8	49,2	59,5	-	-	36,5	4,006 611
-	-	100,0	35,3	-	-	56,1	8,606 612
-	-	100,0	10,6	-	-	89,4	-06 613
-	28,9	71,1	46,9	-	-	50,1	3,006 614
-	86,8	13,2	40,9	-	54,6	4,5	-06 615
-	93,2	6,8	59,7	-	-	15,5	24,906 616
-	22,4	77,6	44,1	26,5	-	28,8	0,606 617
-	35,1	64,9	59,0	-	-	41,0	-06 618
-	-	100,0	32,2	-	-	64,0	3,806 619
-	9,7	90,3	-	-	-	96,7	3,306 701
-	21,2	78,1	5,9	-	-	86,9	7,206 702
-	-	98,8	-	-	17,5	60,3	22,106 703
-	-	100,0	-	-	-	98,2	1,806 704
-	1,7	98,3	23,8	-	-	71,9	4,306 705
-	-	100,0	-	-	-	97,0	3,006 706
-	-	100,0	-	-	-	100,0	-06 707
-	0,4	99,6	-	-	-	92,7	7,306 708
-	-	100,0	-	-	-	100,0	-06 709
-	-	100,0	31,6	-	-	68,2	0,206 710
-	37,2	62,8	74,8	-	-	25,2	-06 711
-	25,9	73,9	25,5	-	-	61,1	13,406 712
-	-	100,0	8,2	-	-	91,6	0,206 713
-	-	100,0	46,9	-	-	44,0	9,106 714
-	47,4	52,6	47,4	-	-	52,2	0,406 715
-	-	100,0	-	-	3,8	95,1	1,106 716
-	-	97,8	1,7	-	-	84,5	13,806 717
-	89,2	10,8	31,5	-	-	66,5	1,906 718
-	79,5	20,5	39,3	-	-	58,6	2,206 719
6,1	45,0	48,9	45,1	2,1	1,0	47,5	4,3Insgesamt

2 Strukturdaten des Landes Berlin

2.4 Melderechtlich registrierte Einwohner unter 65 Jahren in SGB II - Bedarfsgemeinschaften ("Hartz IV")
am Ort der Hauptwohnung in Berlin am 31. Dezember 2011 nach Wahlbezirken

Wahlbezirk	Einwohner unter 65 Jahren	Einwohner in SGB II - Bedarfsgemeinschaften ("Hartz IV") Im Alter von ... bis unter ... Jahren								
		Ins- gesamt		unter 6	6 - 18	18 - 25	25 - 35	35 - 45	45 - 60	60 - 65
	Anzahl	Anzahl	in % Sp. 1	in % Sp. 2						
	1	2	3	4	5	6	7	8	9	10
06 101.....	1 728	69	4,0	8,7	18,8	5,8	14,5	27,5	18,8	5,8
06 102.....	1 794	180	10,0	10,0	20,0	6,7	16,1	17,2	22,2	7,8
06 103.....	2 234	341	15,3	6,5	19,6	7,9	16,7	18,2	22,9	7,9
06 104.....	2 196	170	7,7	8,2	11,8	5,9	15,9	16,5	34,1	7,6
06 105.....	2 046	304	14,9	10,9	21,4	5,3	13,8	21,4	19,4	7,9
06 106.....	2 007	312	15,5	9,6	15,7	6,7	16,0	16,7	28,2	6,7
06 107.....	1 914	259	13,5	5,8	17,0	6,9	14,3	14,7	35,1	6,2
06 108.....	1 680	117	7,0	6,8	17,9	2,6	17,9	16,2	28,2	10,3
06 109.....	2 281	278	12,2	9,4	21,6	4,7	18,3	13,3	25,9	6,8
06 110.....	2 151	208	9,7	8,2	13,9	7,2	17,8	16,3	28,4	8,2
06 111.....	1 879	242	12,9	7,4	12,0	8,3	19,4	20,2	28,9	3,7
06 112.....	1 742	183	10,5	9,3	10,9	6,6	19,7	20,8	29,5	3,3
06 113.....	1 840	460	25,0	11,7	12,8	9,1	21,7	15,0	23,7	5,9
06 114.....	1 967	141	7,2	5,7	20,6	2,8	10,6	19,9	29,1	11,3
06 115.....	1 891	324	17,1	12,3	13,3	12,0	14,8	18,2	23,1	6,2
06 116.....	2 031	221	10,9	11,3	12,2	11,8	19,0	16,3	19,9	9,5
06 117.....	1 883	135	7,2	8,9	8,1	4,4	25,2	19,3	26,7	7,4
06 118.....	1 850	200	10,8	9,5	13,5	8,5	21,0	16,0	24,0	7,5
06 201.....	2 226	341	15,3	11,1	20,2	5,3	15,8	18,2	22,9	6,5
06 202.....	1 805	232	12,9	6,5	8,6	12,5	22,0	14,7	28,4	7,3
06 203.....	1 976	388	19,6	10,6	10,8	11,1	18,0	15,5	28,9	4,9
06 204.....	1 863	219	11,8	9,6	9,6	11,9	18,7	17,4	26,5	6,4
06 205.....	1 680	298	17,7	10,7	10,4	10,1	19,1	15,4	26,2	8,1
06 206.....	1 643	198	12,1	10,6	15,2	9,6	16,2	17,2	26,8	4,5
06 207.....	1 686	386	22,9	11,1	16,6	8,3	16,8	16,8	24,9	5,2
06 208.....	1 569	301	19,2	12,6	15,0	8,6	19,9	18,9	20,3	4,7
06 209.....	2 052	303	14,8	9,2	15,8	6,9	17,5	19,8	22,8	7,9
06 210.....	1 694	166	9,8	7,2	15,7	4,8	25,9	16,3	21,1	9,0
06 211.....	1 606	159	9,9	8,8	11,3	5,0	22,6	20,1	27,7	4,4
06 212.....	1 799	222	12,3	8,1	18,0	9,9	12,2	18,5	28,4	5,0
06 213.....	2 301	429	18,6	11,0	14,2	8,9	19,8	16,1	25,4	4,7
06 214.....	2 136	226	10,6	9,7	15,0	7,1	17,3	15,9	27,0	8,0
06 215.....	2 028	408	20,1	12,7	21,1	6,6	15,9	18,9	20,6	3,9
06 216.....	1 753	239	13,6	7,1	12,6	7,1	23,4	13,8	26,8	9,2
06 217.....	2 245	235	10,5	10,2	15,3	8,9	19,6	21,3	18,3	6,0
06 218.....	1 686	284	16,8	12,0	17,6	7,0	21,1	12,7	23,9	5,6
06 301.....	2 005	146	7,3	6,2	21,2	8,9	13,7	15,8	31,5	2,7
06 302.....	1 726	129	7,5	8,5	17,1	7,0	10,9	21,7	27,1	7,8
06 303.....	2 089	274	13,1	8,8	15,7	12,8	16,1	17,2	24,1	5,5
06 304.....	1 854	60	3,2	10,0	20,0	5,0	11,7	1,7	45,0	6,7
06 305.....	1 562	79	5,1	5,1	17,7	7,6	17,7	21,5	25,3	5,1
06 306.....	1 617	78	4,8	5,1	20,5	2,6	15,4	19,2	28,2	9,0
06 307.....	1 442	95	6,6	14,7	23,2	4,2	13,7	16,8	24,2	3,2
06 308.....	1 626	36	2,2	5,6	22,2	2,8	19,4	11,1	30,6	8,3
06 309.....	1 583	58	3,7	6,9	10,3	20,7	8,6	13,8	31,0	8,6
06 310.....	1 751	127	7,3	3,9	5,5	11,8	22,0	22,0	28,3	5,5
06 311.....	1 505	164	10,9	6,1	25,0	9,8	12,2	16,5	21,3	9,1
06 312.....	2 215	40	1,8	10,0	25,0	2,5	7,5	20,0	30,0	5,0
06 313.....	2 361	61	2,6	8,2	13,1	4,9	8,2	21,3	36,1	8,2
06 314.....	2 183	109	5,0	6,4	11,9	5,5	8,3	23,9	34,9	9,2
06 315.....	1 511	30	2,0	16,7	13,3	3,3	16,7	23,3	26,7	-
06 316.....	1 903	177	9,3	10,7	14,7	11,9	17,5	15,8	22,0	7,3

2 Strukturdaten des Landes Berlin

2.4 Melderechtlich registrierte Einwohner unter 65 Jahren in SGB II - Bedarfsgemeinschaften ("Hartz IV")

am Ort der Hauptwohnung in Berlin am 31. Dezember 2011 nach Wahlbezirken

Wahlbezirk	Einwohner unter 65 Jahren	Einwohner in SGB II - Bedarfsgemeinschaften ("Hartz IV") Im Alter von ... bis unter ... Jahren								
		Ins- gesamt		unter 6	6 - 18	18 - 25	25 - 35	35 - 45	45 - 60	60 - 65
	Anzahl	Anzahl	in % Sp. 1	in % Sp. 2						
	1	2	3	4	5	6	7	8	9	10
06 317.....	1 913	407	21,3	14,0	15,5	7,9	13,8	20,1	21,6	6,9
06 318.....	1 612	183	11,4	6,0	20,8	9,3	10,9	17,5	27,9	7,7
06 401.....	2 054	225	11,0	5,3	12,4	6,7	18,7	17,8	34,2	4,9
06 402.....	1 363	152	11,2	9,2	16,4	5,9	15,8	24,3	24,3	3,9
06 403.....	1 562	196	12,5	8,2	14,8	9,7	16,8	14,8	30,1	5,6
06 404.....	1 951	143	7,3	5,6	11,9	7,7	16,8	18,9	30,8	8,4
06 405.....	1 704	93	5,5	8,6	8,6	11,8	17,2	11,8	34,4	7,5
06 406.....	1 979	167	8,4	9,0	12,6	6,6	16,8	14,4	29,3	11,4
06 407.....	2 011	282	14,0	11,7	13,8	7,8	18,4	16,7	28,0	3,5
06 408.....	1 523	41	2,7	7,3	2,4	7,3	22,0	14,6	36,6	9,8
06 409.....	1 962	302	15,4	11,3	28,1	7,9	14,9	15,2	18,5	4,0
06 410.....	1 825	306	16,8	10,5	17,0	9,2	17,3	13,4	25,8	6,9
06 411.....	1 368	170	12,4	7,6	14,7	11,8	21,2	15,3	22,4	7,1
06 412.....	1 392	176	12,6	6,3	15,9	13,1	18,2	20,5	21,6	4,5
06 413.....	1 827	256	14,0	12,1	19,1	9,8	16,4	9,8	25,4	7,4
06 414.....	2 167	1 067	49,2	14,2	24,6	9,6	14,9	14,8	18,9	3,0
06 415.....	1 968	449	22,8	10,2	27,2	9,8	10,5	12,7	23,6	6,0
06 416.....	1 436	56	3,9	3,6	25,0	7,1	8,9	21,4	26,8	7,1
06 417.....	1 574	43	2,7	4,7	14,0	4,7	25,6	7,0	32,6	11,6
06 501.....	1 359	108	7,9	12,0	13,9	7,4	20,4	19,4	21,3	5,6
06 502.....	1 646	335	20,4	14,0	15,5	6,9	20,3	17,3	20,3	5,7
06 503.....	1 298	141	10,9	9,9	12,1	10,6	13,5	18,4	27,0	8,5
06 504.....	1 539	206	13,4	12,6	20,9	8,3	14,1	15,0	24,8	4,4
06 505.....	1 533	90	5,9	13,3	8,9	12,2	12,2	18,9	24,4	10,0
06 506.....	1 602	266	16,6	12,0	14,7	8,3	16,5	18,4	25,6	4,5
06 507.....	1 824	368	20,2	10,6	14,7	10,1	17,1	17,4	25,8	4,3
06 508.....	1 803	313	17,4	10,2	14,7	10,2	16,0	22,7	18,2	8,0
06 509.....	1 404	191	13,6	11,5	13,1	9,9	16,2	16,2	25,1	7,9
06 510.....	2 022	317	15,7	10,4	18,9	6,3	18,9	15,1	25,9	4,4
06 511.....	1 198	98	8,2	10,2	11,2	8,2	24,5	13,3	28,6	4,1
06 512.....	1 649	409	24,8	10,0	12,5	11,0	17,1	18,6	22,7	8,1
06 513.....	1 758	351	20,0	10,8	13,4	8,0	20,2	13,7	27,4	6,6
06 514.....	1 595	83	5,2	12,0	25,3	6,0	14,5	21,7	18,1	2,4
06 515.....	1 549	110	7,1	9,1	15,5	8,2	14,5	13,6	30,0	9,1
06 516.....	2 060	671	32,6	12,8	21,5	11,0	14,8	15,4	19,2	5,4
06 517.....	1 685	421	25,0	10,5	9,7	10,0	21,6	18,1	24,5	5,7
06 518.....	2 069	382	18,5	11,5	17,3	8,4	15,7	15,4	25,4	6,3
06 601.....	1 264	51	4,0	5,9	5,9	11,8	15,7	19,6	31,4	9,8
06 602.....	1 341	93	6,9	10,8	14,0	5,4	11,8	17,2	37,6	3,2
06 603.....	1 437	88	6,1	5,7	11,4	5,7	12,5	13,6	43,2	8,0
06 604.....	1 746	70	4,0	5,7	12,9	4,3	7,1	14,3	44,3	11,4
06 605.....	2 206	77	3,5	9,1	37,7	5,2	7,8	20,8	16,9	2,6
06 606.....	1 354	39	2,9	7,7	20,5	5,1	12,8	17,9	28,2	7,7
06 607.....	1 572	31	2,0	-	9,7	6,5	22,6	19,4	32,3	9,7
06 608.....	2 094	66	3,2	10,6	33,3	1,5	12,1	16,7	22,7	3,0
06 609.....	2 023	59	2,9	1,7	18,6	10,2	11,9	18,6	32,2	6,8
06 610.....	1 445	18	1,2	-	-	-	22,2	11,1	44,4	22,2
06 611.....	1 501	108	7,2	12,0	15,7	9,3	13,0	20,4	23,1	6,5
06 612.....	1 836	143	7,8	6,3	21,7	8,4	15,4	11,9	26,6	9,8
06 613.....	1 817	27	1,5	11,1	14,8	11,1	7,4	29,6	22,2	3,7
06 614.....	1 944	110	5,7	5,5	19,1	9,1	10,0	21,8	23,6	10,9
06 615.....	1 801	265	14,7	9,4	15,1	10,9	18,9	15,5	25,3	4,9

2 Strukturdaten des Landes Berlin

2.4 Melderechtlich registrierte Einwohner unter 65 Jahren in SGB II - Bedarfsgemeinschaften ("Hartz IV")

am Ort der Hauptwohnung in Berlin am 31. Dezember 2011 nach Wahlbezirken

Wahlbezirk	Einwohner unter 65 Jahren	Einwohner in SGB II - Bedarfsgemeinschaften ("Hartz IV") Im Alter von ... bis unter ... Jahren								
		Ins- gesamt		unter 6	6 - 18	18 - 25	25 - 35	35 - 45	45 - 60	60 - 65
	Anzahl	Anzahl	in % Sp. 1	in % Sp. 2						
	1	2	3	4	5	6	7	8	9	10
06 616.....	1 660	125	7,5	11,2	21,6	11,2	11,2	16,0	23,2	5,6
06 617.....	1 235	179	14,5	6,1	4,5	6,7	16,8	25,7	32,4	7,8
06 618.....	1 808	140	7,7	10,7	15,7	9,3	15,0	12,9	31,4	5,0
06 619.....	1 611	158	9,8	9,5	22,2	3,8	16,5	18,4	24,1	5,7
06 701.....	1 534	56	3,7	1,8	16,1	21,4	5,4	17,9	26,8	10,7
06 702.....	1 875	89	4,7	10,1	23,6	5,6	13,5	21,3	20,2	5,6
06 703.....	1 388	66	4,8	3,0	10,6	12,1	18,2	19,7	27,3	9,1
06 704.....	1 127	49	4,3	10,2	16,3	8,2	16,3	22,4	24,5	2,0
06 705.....	1 382	54	3,9	9,3	9,3	3,7	11,1	24,1	33,3	9,3
06 706.....	1 596	25	1,6	–	24,0	12,0	8,0	4,0	44,0	8,0
06 707.....	1 596	42	2,6	4,8	19,0	4,8	4,8	21,4	35,7	9,5
06 708.....	1 307	98	7,5	3,1	15,3	10,2	7,1	13,3	38,8	12,2
06 709.....	1 725	58	3,4	5,2	20,7	–	22,4	12,1	29,3	10,3
06 710.....	1 536	113	7,4	8,0	15,0	9,7	17,7	11,5	26,5	11,5
06 711.....	1 815	88	4,8	9,1	40,9	8,0	8,0	17,0	13,6	3,4
06 712.....	1 874	76	4,1	7,9	18,4	11,8	23,7	13,2	22,4	2,6
06 713.....	1 536	35	2,3	8,6	8,6	2,9	25,7	25,7	20,0	8,6
06 714.....	2 071	83	4,0	13,3	13,3	9,6	20,5	19,3	10,8	13,3
06 715.....	1 557	16	1,0	–	18,8	12,5	25,0	12,5	31,3	–
06 716.....	1 248	30	2,4	–	3,3	3,3	13,3	23,3	43,3	13,3
06 717.....	1 341	103	7,7	5,8	17,5	6,8	6,8	23,3	30,1	9,7
06 718.....	1 513	128	8,5	10,2	23,4	6,3	11,7	15,6	27,3	4,7
06 719.....	1 699	143	8,4	14,7	27,3	4,2	14,0	14,7	20,3	4,9
Insgesamt.....	221 994	23 614	10,6	9,9	16,6	8,4	16,6	16,9	25,1	6,3

**Wahlvorschläge zur Wahl des 17. Deutschen Bundestages
in Berlin am 27. September 2009**

Partei, politische Vereinigung

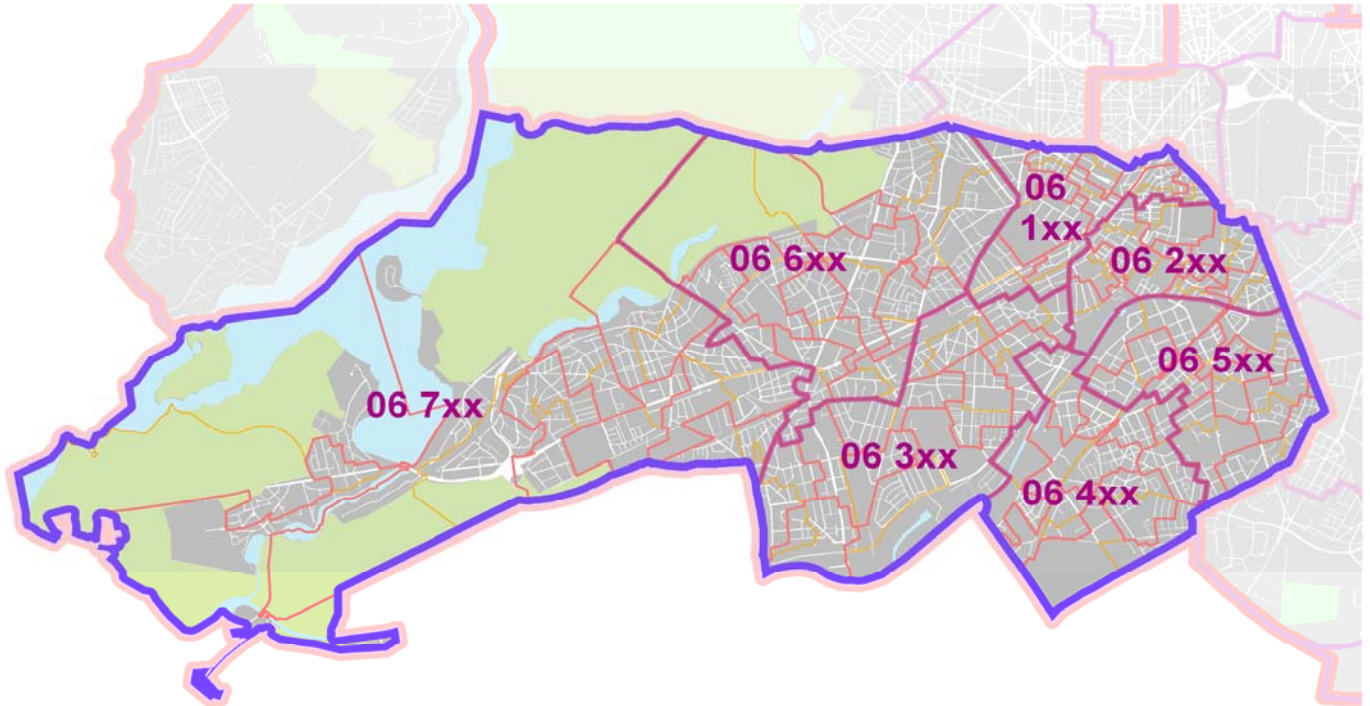
Christlich Demokratische Union Deutschlands – CDU –
DIE LINKE – DIE LINKE –
Sozialdemokratische Partei Deutschlands – SPD –
BÜNDNIS 90/DIE GRÜNEN – GRÜNE –
Freie Demokratische Partei – FDP –
Piratenpartei Deutschland – PIRATEN –
Zusammenfassung von Sonstige:
Nationaldemokratische Partei Deutschlands – NPD –
Mensch Umwelt Tierschutz – Die Tierschutzpartei –
DIE REPUBLIKANER – REP –
Die Violetten, für spirituelle Politik – DIE VIOLETTEN –
Bürgerrechtsbewegung Solidarität – BüSo –
Ökologisch-Demokratische Partei – ödp –
DEUTSCHE VOLKSUNION – DVU –
Deutsche Kommunistische Partei – DKP –
Partei für Soziale Gleichheit, Sektion der Vierten Internationale – PSG –
Marxistisch-Leninistische Partei Deutschlands – MLPD –

verwendete Abkürzung

CDU
DIE LINKE
SPD
GRÜNE
FDP
PIRATEN

NPD
Tierschutz
REP
DIE VIOLETTEN
BüSo
ödp
DVU
DKP
PSG
MLPD

Wahlgebietseinteilung für die Wahl zum 18. Deutschen Bundestag am 22. September 2013



Bundestagswahlkreis 79

06 101 Albrecht-Thaer-Weg, Am Erlenbusch, Breitenbachplatz 8-10, 12, 14, 16, 18, Brentanostraße 35-54, 56, 58, 60-60B, 62, 64-64B, 66, 68, 70, 72, Buggestraße 11-12, Dillenburgstraße 1-3, 5-7, Drygalskistraße 1-6, Englerallee 3, 5, 10-40, Fritschweg, Gregor-Mendel-Straße, Grillparzerstraße 9-18, Grunewaldstraße (12165) 34-34A, Gustav-Mahler-Platz, Haderslebener Straße 1-32, 34-34A, 36-38, Hellriegelstraße 1-6, Königin-Luise-Straße 1, 3, 5, 9, Lentzeallee 7, 9, 11-11A, 15, 17, 45, 47, 55, 57, 75, 93, 95-99, 101-109, Milowstraße, Paulsenstraße 45-50B, Rohlfstraße, Rückertstraße (12163) 1-6, Schorlemerallee 1-5, 7A, 9-38, 40, Schweinfurthstraße 10, 12, 14, 24, 58, 60, 62, 64, 66, 68, 70-74A, 76-100, Spilstraße

06 102 Björnsonstraße (12163) 22-25, Breitenbachplatz 11, 13, 15, 17, 19-21, Brentanostraße 1-22, Buggestraße 4-10B, 21-23, Englerallee 2-2D, 4-4C, 6-8C, Forststraße (12163) 11-31, Gritznerstraße 2, 4, 6, 10, 12, 14, 18, 20, 22, 26, 28, 30, 32, Kreuznacher Straße 17, 19, 29, 47, 49, 51, 53-61, 63, 65, 67, Markelstraße 27-36, Paulsenstraße 23-39A, Schildhornstraße 40-70, Schorlemerallee 6, 8, Spinozastraße, Treitschkestraße 22-32

06 103 Ahornstraße (12163) 1A-15A, 30-32, Gritznerstraße 7-9, 11, 13, 15, 19, 21, 23-25, 27, Lepsiusstraße 14, 16, 18, 20-35, 37-41, Markelstraße 37-46, Schildhornstraße 1-23, 85A-103, Schloßstraße (12163) 15-26, Treitschkestraße 14-21, 35-37, Zimmermannstraße (12163) 2-4

06 104 Bornstraße 17-30, Gritznerstraße 1-1A, 3, 5, Gutmuthsstraße, Hackerstraße 7-26, Kreuznacher Straße 1-5, 7-9, Lepsiusstraße 1-13, 15, 17, 19, Markelstraße 1-26A, 47-62, Maßmannstraße, Schloßstraße (12163) 1-10, Treitschkestraße 7-12

06 105 Alsenstraße (12163), Dünther Straße, Düppelstraße (12163) 22-26, Feuerbachstraße 2-31, Florastraße (12163), Holsteinische Straße (12163) 1-14, 44-64, Hubertusstraße (12163) 8-14, Jochemplatz, Peschkestraße 1-5, Rheinstraße 40-42, Schloßstraße (12163) 107-130, Schöneberger Straße (12163) 1-7A, 14-16

06 106 Feuerbachstraße 35-43, 45-49, 51-53A, 55, 57, 59, 61, 63, Fregestraße 31-55, Holsteinische Straße (12163) 15-29, Knausstraße (12157) 1-8B, Körnerstraße (12157) 38-48A, Lenbachstraße (12157), Peschkestraße 6-17, Saarstraße 11A, Schöneberger Straße (12163) 8-13

06 107 Altmarktstraße 12A-25, Bismarckstraße (12169) 6-7, 11-12, 64-64B, 68-77, Feuerbachstraße 68-70, Friedrichsruher Straße (12169) 35-45, Horst-Kohl-Straße 3-4, 16-19, Kissinger Straße (12157) 1-13, Kniephofstraße 21-29, 43, Lauenburger Platz, Lauenburger Straße 15-21, 29, 31, 37, 39, Poschingerstraße 1-11, Sachsenwaldstraße 2-7, 23-30, Thorwaldsenstraße (12157) 17-22A

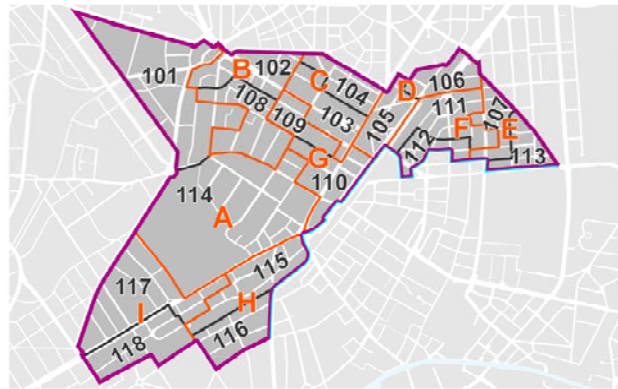
06 108 Björnsonstraße (12163) 1-21, 26-31, Brentanostraße 24-30, 55, 57, 59, 61, 63, 65, 67, 69, 71, Buggestraße 12A-20, Ermanstraße, Flemmingstraße (12163) 10-24, Forststraße (12163) 32-43, Ganghoferstraße (12163), Grillparzerstraße 1-8A, Gritznerstraße 38, 42, 44, 46-80, Grunewaldstraße (12165) 11A-29A, Haderslebener Straße 33, 35, Heimstättenweg, Herderstraße (12163) 21-23, Lepsiusstraße 58, 60, 62, 64-68, 70-72, 74-76, 78, 80, 82, Opitzstraße, Paulsenstraße 1-22A, 40-44C, 51-56, Rückertstraße (12163) 10-16

Wahlgebietseinteilung für die Wahl zum 18. Deutschen Bundestag am 22. September 2013

06 109 Ahornstraße (12163) 15B-29, Flemmingstraße (12163) 2-9, Forststraße (12163) 1-10, 44-54, Gritznerstraße 29-29A, 31, 33-37, 39-41, 43, 45, Herderstraße (12163) 1-11, 24-35, Lepsiusstraße 36, 42-54, Schildhornstraße 71-85, Zimmermannstraße (12163) 5-22

06 110 Albrechtstraße (12167) 1-3, 131-132, Deitmerstraße, Düppelstraße (12163) 28-41, Grunewaldstraße (12165) 3-6, Hubertusstraße (12163) 1-7, Kieler Straße (12163), Kuhlighshofstraße 1-6, Lepsiusstraße 57, 59, 61, 63, Muthesiusstraße 1-18, 24-24A, 28, 30, 34, 36, 38, Rothenburgstraße 1-4A, 36-45, Schloßstraße (12163) 27-37, 78-106, Zimmermannstraße (12163) 23-39

06 111 Bismarckstraße (12169) 1-4, 9-10, 65-67, Feuerbachstraße 34, 44, 50, 54, 56, 58, 60, 62, 64, Horst-Kohl-Straße 1-2A, Jeverstraße 9-16, Kissinger Straße (12157) 14-17, Kniephofstraße 44-49, Körnerstraße (12157) 27-34, 48B-48C, Lauenburger Straße 2-12, 23-25, 27, Lothar-Bucher-Straße 18-28, Menckenstraße 12-19, Pöschingerstraße 13-44, Sachsenwaldstraße 8-22, Schönhauser Straße (12157) 1-9, 19-26



Wahlbezirke 06 1xx

06 112 Bergstraße (12169) 85-86, Friedrichruher Straße (12169) 46-51, Jeverstraße 6-8, 17-21, Kniephofstraße 3-7, 14-19, 50-65, Körnerstraße (12157) 11-26, Külzer Straße 4-6, Lauenburger Straße 26, 28, 30, 32-36, 38, 40, Lothar-Bucher-Straße 1-11, Menckenstraße 3-11, 20-30, Schönhauser Straße (12157) 10-10C, 16-18A

06 113 Altmarkstraße 1-12, 26-27, Bergstraße (12169) 52-70, Bismarckstraße (12169) 63, Friedrichruher Straße (12169) 13-34A, Göttinger Straße, Horst-Kohl-Straße 4A-15A, Kniephofstraße 30-41, Thorwaldsenstraße (12157) 23-37

06 114 Altensteinstraße 2-6, Am Fichtenberg, Arno-Holz-Straße, Braillestraße, Carl-Heinrich-Becker-Weg, Grenzbürgstraße, Grunewaldstraße (12165) 6A-11, 35-55, Herrfurthstraße (12163), Königin-Luise-Straße 2, 4, 6-8, Lepsiusstraße 69, 73, 77, 79, 81, 83-118, Muthesiusstraße 23, 25-27, 29, 31-33, 35, 37, Rösnerstraße, Rothenburgstraße 5-35, Schloßstraße (12163) 38-59, Schmidt-Ott-Straße, Unter den Eichen 1-37, Waetzoldtstraße, Wrangelstraße (12165), Wulfstraße

06 115 Am Bäkequell, Begonienplatz 1-2, Fronhoferstraße, Geranienstraße, Hindenburgdamm 64-68, Hortensienplatz, Hortensienstraße 1-7A, 28A-66, Lilienstraße 5-6, Moltkestraße 53, Nelkenstraße, Neuchateller Straße 30, Resedenstraße, Schloßstraße (12163) 60-73, Tulpenstraße 12-19, Unter den Eichen 128-135, Wolfenstein-damm 2-4, 10

06 116 Chlumer Straße, Gardeschützenweg 2-66, Hindenburgdamm 69-78B, Lipaer Straße 18-27, Manteuffelstraße (12203) 17A-28, Moltkestraße 42A-52, Neuchateller Straße 2-24, Roonstraße (12203)

06 117 Altensteinstraße 26, 28, 30, 32, 34-34A, 36B-36D, 38-38A, 40-42, 44A-44B, 46-50, 52, 54, 56, 58, 60-68, Asternplatz 1-2A, Begonienplatz 3, Enzianstraße 1-2, Fa- beckstraße 55-85, Habelschwerdter Allee 1, Hortensien- straße 8-12B, Kamillenstraße, Lilienstraße 1-4, 7-8, Li- monenstraße 1-15A, 17-37, Malvenstraße, Patschkauer Weg 1-43, Reichensteiner Weg 1-22, Tulpenstraße 5A- 11, 20-33, Unter den Eichen 38-63, 114-126A, Willde- nowstraße (12203)

06 118 Asternplatz 3-4, Drakestraße (12205) 35-37, Enzianstra- ße 3-5A, Gardeschützenweg 68, 70-70A, 72, 74, 76, 78, 80, 82, 84, 86, 88, 90-90C, 92, 96-96A, 98, 100, 102, Hortensienstraße 13-28, Hyazinthenstraße, Margare- tenstraße (12203), Moltkestraße 1, Tietzenweg 1-23, 25, 27, Tulpenstraße 1-5, 34-40, Unter den Eichen 97-112A, Veilchenstraße

06 201 Albrechtstraße (12167) 7-11, 109-129, Althoffstraße 1-8, 17-23, Bergstraße (12169) 1-8, 89-97, Berlinickestraße 13-16, Heesestraße (12169), Körnerstraße (12157) 49- 59, Mittelstraße (12167) 39-41, Plantagenstraße (12169) 12-23, Robert-Lück-Straße, Schützenstraße (12165) 1-4, Südendstraße 1-18A, 56-64

06 202 Althoffplatz, Althoffstraße 9-15, Bergstraße (12169) 9-23, 71-84, Bismarckstraße (12169) 13-14, Filandastraße 10- 23, Friedrichruher Platz, Friedrichruher Straße (12169) 1-12, 52-57, Jeverstraße 1-5A, Kantstraße (12169), Kniephofstraße 9-13, Körnerstraße (12157) 1-7, Külzer Straße 2-3, Lauenburger Straße 41-46, Lessingstraße (12169) 1-4A, Menckenstraße 1, Schönhauser Straße (12157) 11-15, Südendstraße 45-55, Wuthenowstraße

06 203 Albrechtstraße (12167) 96-103, Bergstraße (12169) 24- 39, Bismarckstraße (12169) 15-32, 49-52, Elisenstraße 6-25, Filandastraße 1-6, Hünensteig 2-18A, 20, 22, 24, 26, 28, Lauenburger Straße 47-106, Lessingstraße (12169) 5-13, Selserweg, Steinstraße (12169) 13-25, Südendstraße 22-43, Walsroder Straße 1, 9-9B, 11-11B, 13-13B, 17-17B, 19-19B, 21-21B

06 204 Brinkmannstraße, Grabertstraße, Gurlittstraße, Karl- Fischer-Weg, Kottesteig 1, 3, Munsterdamm 50, 52, 54- 80, Oehlertplatz, Oehlertring 1-17A, 22, 24, 26, 28-70D, Sembritzkistraße 4, 8, 12, 14, 18, 24, 26-48, Sohnrey- straße, Steglitzer Damm 77, 79, 81-81A, 83-83A, 85-85A, 87, 89, 91, 93-95

06 205 Borstellstraße 43, 45, Brandenburgische Straße (12167) 15A-30, Buhrowstraße, Crailsheimer Straße 9-10, Denk- straße, Ellwanger Straße 3, 5-5A, 7, Hünefeldzeile 1-3, Kelchstraße 1, 3-9, 17, 21-31, Langensteiner Weg, Lie- benowzeile 12-29, Steglitzer Damm 78, 80-80A, 82, 84, 86-86A, 88, 90, 92, 96-106, Stephanstraße (12167) 6-16

06 206 Attilastraße 70-107, Biberacher Weg, Crailsheimer Straße 1-8, 11-19, Doldenweg, Ellwanger Straße 2, 4, 6-6A, 8- 22, Hünefeldzeile 4-18, Kelchstraße 2, 10-16, 18, Lörra- cher Straße, Ludwigsburger Weg, Maulbronner Ufer, Mergentheimer Straße, Neckarsulmer Straße, Reutlinger Straße, Rottweiler Straße, Schünemannweg, Steglitzer Damm 108-128, Tuttlinger Weg

Wahlgebietseinteilung für die Wahl zum 18. Deutschen Bundestag am 22. September 2013

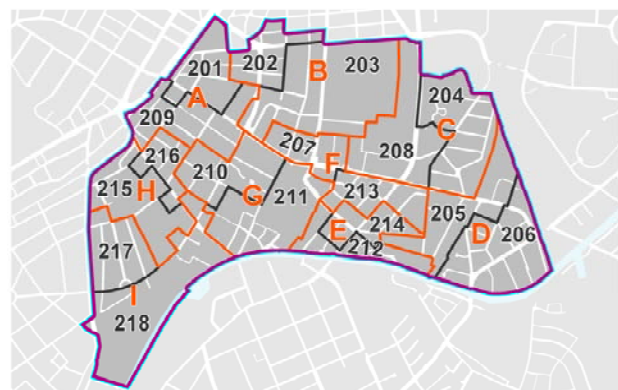
06 207 Albrechtstraße (12167) 87-95, Bismarckstraße (12169) 34-38, 43-48, Elisenstraße 1-5, Karl-Stieler-Straße 17-21, Lauenburger Straße 107-119, Steglitzer Damm 1-7A, 9-25, 27-29, 31, Steinstraße (12169) 1-11, Stimerstraße, Walsroder Straße 2-8, 10, 12, 14-16, 18, Wilseder Straße 2-4, 6, 8, 10, 12, 14, 16, 18, 20, 22, Worpaweder Straße

06 208 Bergstraße (12169) 50-51, Hanstedter Weg, Hünensteig 19, 21, 23, 25, 27, 29-38, Immenweg, Kottesteig 2, 4-10, Munsterdamm 1-49, 51, 53, 83, 89, Oehlering 19-21, 23, 25, 27, Sembritzkistraße 1-3, 5-7, 9-11B, 13, 15-17, 19-23, 25, Steglitzer Damm 33, 35, 37, 39-39A, 47-47C, 49-49D, 51-51D, 53-53D, 57-57C, 65, 67, 69-69A, 71-71A, 73, 75, Walsroder Straße 20-20B, 22-22C, Wilseder Straße 5, 7, 9, 11, 13, 15, 17, 19, 21

06 209 Adolfstraße (12167) 10-18, Albrechtstraße (12167) 4-5, 12-28, 104-108, Berlinickestraße 1-12, 16A, Breite Straße (12167) 1-9, 34-40, Filandastraße 27-35A, Klingsorstraße 4-6, 8, 14-18, 20, Kuhligkshofstraße 10-10E, Leydenallee 46, 48-50, 52, 54, 56, 58, 60-62, 64, 66-102, Mittelstraße (12167) 2-37, Plantagenstraße (12169) 1-11, Rugestraße, Schützenstraße (12165) 7-21A, 43-54, Südendstraße 19-21, Wolfensteindamm 1

06 210 Albrechtstraße (12167) 30-39, Barsekowstraße 1-5, 7, 9, 11, 13, 15, 17-19, 21-29, Beymestraße, Breite Straße (12167) 26-33A, Dijonstraße, Goebenstraße (12167) 1-2, 6-15A, Gravelottestraße 1-7, Im Gartenheim, Klingsorstraße 1-3, 7, 9-13, 19, 21-48, Leydenallee 35-45, 47, 51, 53-53A, 55, 57, 59, 63, 65, Lutherstraße (12167), Schalloppstraße 9-21, Sedanstraße (12167) 1-14, Vereinsweg (12167)

06 211 Albrechtstraße (12167) 40-47A, 80-83A, Am Eichgarten 14-17, Am Stadtpark (12167), Birkbuschgarten, Birkbuschstraße 57-63, Bismarckstraße (12169) 41-42, Brückenstraße (12167), Goebenstraße (12167) 4, Gravelottestraße 12-16, Johanna-Stegen-Straße 10-29, Karl-Stieler-Straße 1-4, Orleansstraße, Presselstraße 10-15, Rezonvillestraße, Sedanstraße (12167) 16-45, Steglitzer Damm 8, Vionvillestraße



Wahlbezirke 06 2xx

06 212 Albrechtstraße (12167) 48-51, 57-64, Am Eichgarten 1-12, Am Fenn 9-17, Borstellstraße 47, 51-70, Brandenburgische Straße (12167) 1-15, Hermesweg, Lacknerstraße, Siemensstraße (12247) 8-10, 71-79, Stindestraße 1-7, 24-41, Unter den Rüstern 3-8

06 213 Albrechtstraße (12167) 78-79A, Benzmannstraße 2-5, 9, 11, 13, 15-21, 23, 31, 33, Borstellstraße 1-23, Halskestraße 10-43A, Heinrich-Seidel-Straße, Karl-Stieler-Straße 5-16, Kellerstraße, Liebenowzeile 2-11, Liliencronstraße 1-4, 12-18, Presselstraße 1-7A, Steglitzer Damm 26, 30, 32, 34, 36, 38, 40-46, 48, 50, 52-52A, 54-56, 58-64, 66, 68, 70, 72, 74, 76, Stindestraße 20-23A

06 214 Albrechtstraße (12167) 52-56, 65-77, Am Fenn 1-8, 18-24, Benzmannstraße 8, 10, 12, 14, 22, 26-30, 32, 34-36, Borstellstraße 24-42, 44, 46, 48, Halskestraße 1-9, 44-47, Liliencronstraße 5-11, Siemensstraße (12247) 1-7, Stephanstraße (12167) 1-5, 20-34, Stindestraße 8-19, Unter den Rüstern 9-14

06 215 Amfortasweg 1, 3, 5, 7, 9, 11, 13-21, 23, 25, 27, 29, 31-39, 41, 43, Birkbuschstraße 7-9, 14-18, 25-29, Erlenstraße (12167) 17-20, Flotowstraße (12203) 13-16, Gelieustraße, Händelplatz, Haydnstraße (12203) 11, 15, 17, 20-23B, Hindenburgdamm 59-62, Klingsorstraße 60-62, 64, 66, 94, 96-96A, Kühlebornweg 1, 3, 5, 7-13, 15, 17, 19, 21, Oberlinstraße, Schützenstraße (12165) 23-32, Undinestraße 1-11, 19, Wolfensteindamm 9, 11-11A

06 216 Adolfstraße (12167) 1-9A, Barsekowstraße 6, 8, 10, 12, Birkbuschstraße 10-12, 20-24, 80-94, Breite Straße (12167) 10-24A, Erlenstraße (12167) 1-9, Haydnstraße (12203) 26-28, Kühlebornweg 2, 4, 6, 14, 16, 18, 20, 22-24, Kurze Straße (12167), Martinstraße, Schalloppstraße 1-7, Schützenstraße (12165) 34-42, Suchlandstraße

06 217 Brahmsstraße (12203) 8-20, 34-48, Flotowstraße (12203) 1-3, Haydnstraße (12203) 1-9, 12-14A, 16-16A, 18, Hindenburgdamm 39-58B, Klingsorplatz, Klingsorstraße 98-98G, 100, 102-102A, 104-104A, 106, 108-108B, 110, 112, 114, 116, 118, 120, Marschnerstraße 1-50, Undinestraße 14-18, 22-58

06 218 Amfortasweg 2, 4, 6, 8, 10, 12, 22, 24, 26, 28, 30, 40, 42, 44, Barsekowstraße 14, 16, 20, Birkbuschstraße 30-39, 64-79, Brahmsstraße (12203) 26-33, Dalandweg, Dürrstraße 51-52, Gravelottestraße 9-11, Hindenburgdamm 27-35, 94A-95B, Johanna-Stegen-Straße 2-8, Klingsorstraße 49-59, 63, 65, 67-93E, 95-95A, 97, 99-99A, 101-101A, 103, 105, 107, 109A-109B, 111-111C, 113-113D, 115-115A, 117, 119, 121, Krahermerstraße 1, Kreuzerweg, Marschnerstraße 55-66, Moltkestraße 31-32A, Telramundweg

06 301 Adolf-Martens-Straße, Baseler Straße (12205) 1-9, 11, 13, 15, 17, 19, Curtiusstraße 1-8, 10, 12, 14, 16, 18, 20, 22, 24, 26-26A, 28-32, 34-36, 40-40A, 42, 46, 48, 50, 52, 54, 56, 64, 68-115, Dahlemer Weg 1-1A, 3-3A, 5-5A, 7, 45-49A, 51-51B, 53, 55, 57, Drakestraße (12205) 39-56C, Freiwaldauer Weg 2, 4, 6, 8, 10-16, 18-20, Gräfenberger Weg, Hans-Sachs-Straße, Jägerndorfer Zeile 1-31, 34, 36, 38, 40, 44-44A, 46, 48, Knesebeckstraße (12205), Lotzestraße 1-11B, 13-13A, 15-15A, 17, 19, 21-21A, Mörchinger Straße 11-20D, Potsdamer Straße (12205) 27-37, Ringstraße (12205) 22-25A, Schubertstraße (12205), Spindelmühler Weg 2-16, Troppauer Straße 1-18, Unter den Eichen 84E-96, Weißwasserweg 4, 6, 8-8B, 10, 12, 18, 20-20A, 22, 24

Wahlgebietseinteilung für die Wahl zum 18. Deutschen Bundestag am 22. September 2013

06 302 Augustaplatz, Augustastraße (12203) 9-21B, 27-32, Drakestraße (12205) 24-34, Gardeschützenweg 67, 69, 71, 73, 75, 77, 79, 81, 83, 85, 87, 89, 91, 93-95, 97, 99, 101, 103-142, Holbeinstraße (12203) 39B-49, Kyllmannstraße (12203), Manteuffelstraße (12203) 1-5, 29-32, Memlingstraße 5B-11A, Moltkestraße 2-23, Mommensenstraße (12203), Prausestraße, Sophienstraße (12203), Stubenrauchstraße (12203), Tietzenweg 24, 26, 30-57, 71-71A, 75, 77, 79, 81, Viktoriaplatz, Viktoriastraße (12203)

06 303 Augustastraße (12203) 1-8, 35-39, Dürerstraße 1-8, 42-50B, Hindenburgdamm 79-94, 96-103, Holbeinstraße (12203) 31-39, Lipaer Straße 1-15E, 29-41, Manteuffelstraße (12203) 5A-17, Memlingstraße 1-5A, Moltkestraße 23B-30, 33-42, Stockweg 2-4, 6, 8, 10-16D, 18-18A, 20-20A, 22

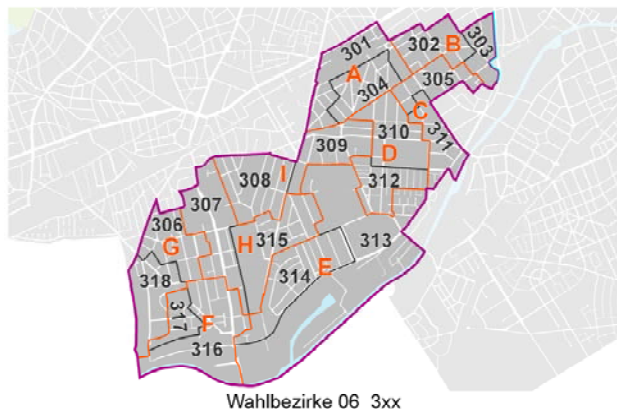
06 304 Baseler Straße (12205) 10, 12, 14, 16, 18, 20-44, 46, Brüderstraße (12205), Curtiusstraße 9, 11, 13, 15, 17, 19, 21-21B, 23, 25, 27, 33, 37-39, 41, 45, 47, 49, 51, 53, 55, 57-63, 65-67, Freiwaldauer Weg 3, 5, 7, 9, 17, 23-44, Friedrichstraße (12205), Geibelstraße (12205), Jägerndorfer Zeile 33, 35-35A, 37, 39, 41-43, 45, 47, 51-68, Johanneskirchplatz 4, Kadettenweg 1-27, Köhlerstraße, Kommandantenstraße (12205) 1-14, 96-105, Lotzestraße 12, 14, 16, 18, 20, 22-24, 26, Pfeleidererstraße, Potsdamer Straße (12205) 38-48, Ringstraße (12205) 26-47A, Spindelmühler Weg 18-37, Troppauer Straße 19-36, Weißwasserweg 2-2A

06 305 Augustastraße (12203) 21C-26, Drakestraße (12205) 16-23A, 57-62, Dürerstraße 9-23, 33-41, Holbeinstraße (12203) 1-8, 13-30A, 50-70, Kadettenweg 31, 33, 35, 37, 39-39A, 41-41A, 43, 45, 51, 53-53E, 55, 57-57A, 61, Krumme Straße (12203), Lukas-Cranach-Straße 1-6, Marthastrasse (12205) 5-11, Memlingstraße 12-19, Potsdamer Straße (12205) 20A-25, 48A-57, Ringstraße (12205) 10B-21A, 72-96A, Stockweg 17, 19, 21, Tietzenweg 60-70, 72-74A, 76-76C, 78, 80, 82-101, 113, 117

06 306 Adolfstraße (14165) 1-20, Camphausenstraße 40-44E, Claszeile, Eilertstraße 2, 4-4A, 6, 8, 10, 12-12A, 14-14A, 16-31, Gimpelsteig 1-1D, 9, Guttmannstraße, Heimat 31-31B, 33, 35, 37, 39, 41, 43, 45, 47-47B, 49-49B, 51-51B, 53-53B, 55-55B, 57-57B, 59-59A, 61-61A, 63-63B, 65-65B, 67, 69, 71, Hoffbauerpfad 2-4, Johannesstraße 1-14, Klistostraße 3-18, 20-20A, Laehrstraße 22, 24-24A, 26-26B, 28, Leo-Baeck-Straße 1-5, 7, 9, 11, 13, 15, Leuchtenburgstraße 1-24, 37-46, Machnower Straße (14165) 43-47C, 49, 61, 63, 65, 67, 69, 71-85, Nieritzweg 10, 12, 14-14A, 18-18A, 20, 22, Ribecweg 2-4, 6, 8, 10, 12, 14, 16-16A, 18-18A, 20, 22-22A, 24-26, Urbanstraße (14165), Waltherhöferstraße 1-30B, 32, 36, 38-54

06 307 Am Birkenknick 3, 5, 7, 9, 11-25, Am Rehwechsel 10, 12, 14, Am Schweizerhof 7B, 9, 11, 16-20, Biesestraße 6, 8, Heimat 24-30, 32-32A, 34, 36, 38, 40, 42, 44, 46, 48, 50, 52, 54, 56, 58, 60, 62, 64, 66, 68, 70, 75-98, Im Schönower Park, Johannesstraße 16-22, Laehr'scher Jagdweg 1, 3, 5, 7, 9, 11, 13, 15, 17, 19, 21, 23, 25, 27, 29, 31, 33, 35, 37, 39, 41, 43, Laehrstraße 1-19, 23-23A, 25-25A, 27-27A, 29-31, Leo-Baeck-Straße 6-6B, 8, 10, 12, 14, 16-38A, Leuchtenburgstraße 26-36, Mühlenstraße (14167) 1, 3, 5, 7, Nieritzweg 2, 4, 6-6B, 8, Prinz-Handjery-Straße 43-72, Schädestraße 2, 4, 6-6A, 8, 10-10A, 12, 14, 16, 18, 20, Teltower Damm 55, 57, 59, 61-65B, 67, 72-191, 193, 195, 197, 199, 201, 203-203B, 205, Türksteinweg

06 308 Am Schweizerhof 1-7, 8-8A, 10-10A, 12-14, Am Vierstückenpfuhl, Dahlemer Weg 90-92A, 94, 96, 98, 100, 102-102C, 104-104A, 106-106E, 108-108D, 110, 112, 114, 116-118, 120-122, 128-128D, 130-130B, 132, 134-134A, 136-136B, 138-138A, 140-140A, 142-142A, 144, 146-146A, 148-150A, 152, 154-154C, 156-156A, 158-158B, Hamerlingweg 19, 21, Hammerstraße 1-56, 58-64, Hochbaumstraße 65-67, 69, 71, 73, 75, 77, 79, 81-83, 85, Jänickestraße 19B-80D, 82-82A, 84-84B, 86, Knesebeckstraße (14167), Leo-Baeck-Straße 40-50, Mühlenstraße (14167) 9, 11-13A, 15-15B, 17-17B, 19-19A, 21-23A, 25-25A, 27-27A, 29-31, 33-33B, 35-35C, 37, 39-39A, Nienkemperstraße, Prinz-Handjery-Straße 6-42A, Seehofstraße 27, 29, 31, 33, 35, 37-100, Stubenrauchstraße (14167) 9C-9D, 11-11C, 13-64, Waldmüllerstraße 1, 3, 7, 9, 11, 13



Wahlbezirk 06 3xx

06 309 Am Karpfenpfuhl, Berner Straße 1-8A, Carstennstraße 1-22, 60-69, Dahlemer Weg 63-63A, 65-71B, 73-73A, 75-75A, 77-81A, 83-83E, 85-85C, 87-89, 93, 95-95A, 97-97C, 99-99A, 101, 103-103A, 105-105B, 107-107B, 109-109A, 111-111A, 113-113B, 115, 119, 123, Finckensteinallee 101-170, Gütlingstraße, Hochbaumstraße 4, 6, 10-14, 16, 18, 20-20A, 22-28A, 30-30A, 32, 34, 36-36A, 38, 42, 44, 46-46A, 48-48B, 50-50A, 52-52B, 54-64A, Kommandantenstraße (12205) 23-28, Lotzestraße 25, Möllerspfad, Murtenner Straße 3-13, Mürwiker Straße 3-5B, 7, 9, 11, Ringstraße (12205) 48-54, Schottmüllerstraße 1-34A, 38, 40-40A, 42-42A, 44-44B, 46-54, 56, 58, 66, 68-68A, 70-72C, Seehofstraße 102, Steinackerstraße, Weddigenweg 37-47A, Weißwasserweg 3-3A, 5, 7, 9, 11-11B, 13-17, 19, 21, 23, 25-49D

06 310 Altdorfer Straße 36, 38, 40, Baseler Straße (12205) 45, 47-126, Berner Straße 44A-56, Finckensteinallee 44-97, Johanneskirchplatz 1-2, Kadettenweg 32, 34-34A, 36-36A, 38-38A, 40, 42, 44, 50, 52, 54, 56, 58-60, 62, 64, 66, 68, 71-86, Kommandantenstraße (12205) 14B-22, 81-95, Kopernikusstraße (12205), Murtenner Straße 1-2, 24-26, Paulinenstraße, Potsdamer Straße (12205) 64-67, Ringstraße (12205) 54A-71, Theklastraße 17-31, Weddigenweg 14-35, 48-64

06 311 Altdorfer Straße 1-14, Bremer Straße (12207) 5-6, Drakestraße (12205) 62A-81, Ellen-Widmann-Pfad, Finckensteinallee 1-42A, Gersauer Weg, Glarner Straße 1, 3, 5, 7, 29, 53-57, Goerzallee 1-28, Holbeinstraße (12203) 9-12, Ines-Bolla-Pfad, Kadettenweg 63-63A, 65, 67, 69, Karwendelstraße 47-60, Kornmesserstraße, Lausanner Straße 81, 83, 85, Maggy-Breitmayer-Pfad, Marthastrasse (12205) 1-4A, Potsdamer Straße (12205) 1-20, 57A-63, Theklastraße 3-12, Weddigenweg 1-12A, 65-74

Wahlgebietseinteilung für die Wahl zum 18. Deutschen Bundestag am 22. September 2013

- 06 312 Aarauer Straße 3, 5, 7, 9, 11, 13, 15, 17-19, 21, 23, 25, 27, 29, 31, 33, 35, 37, 39, 41, Altdorfer Straße 35, 37, 39, 45-62, Anna-Mackenroth-Weg, Baseler Straße (12205) 127-181, Berner Straße 9-43, Carstennstraße 34-58, Churer Zeile, Elisabeth-Feller-Weg, Genfer Weg, Glarner Straße 2, 4, 6, 8-28, 30-44, 60-62, Helene-von-Mülinen-Weg, Johanna-Spyri-Weg, Lausanner Straße 1-12, 41, 79, Luzerner Straße 13-20, Marie-Vögtlin-Weg, Murtener Straße 14, Osteweg 4, 6, Rotdornweg, Rütliplatz, Schwarzdornweg, Sophie-Taeube-Arp-Weg, Thuner Platz 1, 3, Thuner Straße 1-1A, 3-3G, 5-5A, 7, 9, 11, 13, 15-15A, 17-23, 25, 27, 29, 31-37, Weißdornweg, Züricher Straße 1-18, 23, 25
- 06 313 Aarauer Straße 2, 4, 6, 8, 10, 12, 14, 16, 20, 22, 24, 26, 28, 30, 32, 34, 36, 38, 40, Aarberger Straße, Am Stichkanal, Appenzeller Straße, Beeskowdamm 3, 5, 7, 9-19, Bröndbystraße, Carstennstraße 23-33, Drei-Zinnen-Weg, Elmshorner Straße 14-26A, 29, 41, 49, 59, Glandzeile, Goerzallee 76, 78-78E, 80-80E, 82-82E, 84-84E, 86, 88, 90, 92, 94-94A, 96, 98, 100, 102, 104-104A, 106-106J, 108, 110, 112, 114, 116-156, 189, 191-195, 249, 251-251C, 253, 255, 261, 263, 271, 273, 299, 301, 303-305, 309, 325-327, Hochbaumstraße 1-3, 5-5B, 7-9, 15, 17, 19, 21, 29, 31, 33-33A, 35-35A, 37-37A, 39-41, 43, 45, 47, 49-49B, 51-51A, 53-53A, Lausanner Straße 14-40, 42-64, 80, 82, Lichtenfelder Weg, Locarnoweg, Luzerner Straße 1-12, 29-45, Mürwiker Straße 13, 15, 17, 19-19B, 24-32, Nidwaldener Zeile, Obwaldener Zeile, Osteweg 1-3, 5, 7-52, 54-62, 64, Prettauer Pfad, Reinacher Zeile, Ruthnerweg, Schottmüllerstraße 37, 39-39A, 41, 43, 45-45A, 55, 57, 59-65A, 67, 69, 123, Sittener Zeile, Teltower Damm 279-281, 283, 293-299, 301, Thuner Platz 2, 4-6, Thuner Straße 2, 4, 6, 8, 10, 12, 14, 16, 24, 26, 28, 30, 38, Wismarer Straße 19, 21, 23, 25, 27, 29, 31, 35, 41, 43, 45-47, Wupperstraße 1-14, Züricher Straße 22, 24, 26-34
- 06 314 Alsterweg, Bansiner Weg, Beeskowdamm 2, 4-4B, 6, 8, 20, Billy-Wilder-Promenade, Dahlemer Weg 195, 197, 199-199A, 201, 203, 205, 207-207B, 209, 211-211A, 213-213A, 215, 217, 219-247, Darser Straße, Frank-L.-Howley-Weg, Goerzallee 188, 190, 218-248, 250, 252, 254, 256-260A, 262, 264-270A, 272, 274-298, 300, 302, 307, 311-317, Gustav-Krone-Straße, Harry-S.-Truman-Allee, Huntestraße, Laehr'scher Jagdweg 74, McNair-Promenade 2-50, 52, 54-124, Osteweg 53, 63, 69, 71, 73, 75, 77, 79, 81-85, 87, 89, 91-97, Persantestraße, Platz des 4. Juli, Störstraße, Teltower Damm 269, Tollensestraße (14167), William-H.-Tunner-Straße, Wupperstraße 17-24
- 06 315 Dahlemer Weg 127, 129, 131, 133, 135, 137, 139-139A, 141, 143-143A, 145-145B, 147-147C, 151, 153, 155, 157, 159-194C, 196-196B, 198-198A, 200-200A, 202-202A, 204, 206, 208, 210-210C, 212-212B, 214, 216, 218, Dollartstraße, Elmshorner Straße 28, 30-40A, 42-48A, 50-58, 60-66A, Hamerlingweg 1-18, 20, Hammerstraße 57, Jänickestraße 81-81A, 83, 85-85E, 86A-139, Leo-Baeck-Straße 51, McNair-Promenade 51, 53, Melker Straße, Mürwiker Straße 2, 6, 8, 10-10A, 12, 14, 16, 18, 20-22, Neuwerker Weg, Osteweg 66-68C, 70, 72, 74, 76, 78, 80, 86, 88, 90, Pinnauweg, Rilkepfad, Schottmüllerstraße 75-122A, 124-128, Seehofstraße 101, 103-152, Waldmüllerstraße 2-2A, 4-6B, 8-8C, 10-10A, 12, 14-16
- 06 316 Alt-Schönow, Am Birkenknick 4, 6, 8, 10, Am Rehwechsel 9, 11, 13, 15-27, Andréezeile 1-24A, 26-26B, 28-28B, 30-30B, 32-32B, 34-34B, Breitensteinweg 4-4B, 15, Kleinmachnower Weg, Ladiusstraße, Laehr'scher Jagdweg 2, 4, 6, 8, 10, 12, 14, 16, 18, 20, 22, 24, 26, 28, 30, 32, 34, 36, 38, 40, 42, 44-70C, Nieritzweg 1, 3-3C, 5, 7-7A, 9-9A, 11, 13, 15-17, 19-19B, 21, 23-25, 27, 29, Pfarrlandstraße, Plaßstraße, Ramsteinweg 4, 6, 8, 10, 12, Rendtorffstraße, Ringelsteinweg, Ritterhufen, Sachtlebenstraße 53-55, 57-66, Teltower Damm 192, 194, 196, 198-198B, 200, 202, 204, 206-267, 270-276, 282, 284-290, 300, 310-320, Vesterzeile, Windsteiner Weg 4-4D
- 06 317 Andréezeile 25-25H, 27-27I, 29-29G, 31-31I, Breitensteinweg 6-14, 17-47, Ebersteinweg, Hocksteinweg, Lupsteiner Weg 2-16C, 18-18D, 20-20C, 22, 24-24D, 30, 32, 34, 36, 38, 40, 42, 44, 46-46C, 62-62A, 64-64A, 66-66A, 68-68A, 70-70A, Ramsteinweg 1-3, 5, 7, 9, 11, 13-42, Sachtlebenstraße 49-49B, 51-51E, Windsteiner Weg 5-45
- 06 318 Adolfstraße (14165) 21-27, Andréezeile 33-33A, Eilertstraße 1-1A, 3-3A, 5, 7, 9, 11, 13, 15, Hans-Böhm-Zeile, Hoffbauerpfad 9-28, Klistostraße 19, 21-40, Lupsteiner Weg 17-17D, 19-19D, 21, 23, 25-29, 31, 33, 35, 37, 39, 41, 43, 45, 47-61B, 63-63B, 65-65B, 67-67A, 69-69A, 71-71A, Machnower Straße (14165) 107-109, Nieritzweg 26, 28, 30-50, Ribekweg 1, 5, 7, 9, 11, 13, 15-15B, 17-17B, 19, 21, 23, Sachtlebenstraße 2-47C, 50, 56-56A, Siepesteig, Waltherhöferstraße 31, 33-35, 37, Windsteiner Weg 47-61
- 06 401 Bäkestraße (12207) 3-13, Drakestraße (12205) 1-15, Dürerstraße 24-32A, Hindenburgdamm 1-25, 104-138, Karwendelstraße 1-45, Krahrmerstraße 2-10, Lukas-Cranach-Straße 7-11, Ringstraße (12205) 2-10A, 97-109, Söhtstraße, Stockweg 5-5D, 7, 9-9E, Tietzenweg 102-112, 114-116, 120-138, Walter-Linse-Straße, Wüllenweberweg
- 06 402 Bäkestraße (12207) 14A-18C, Barnackufer 2-24, Giesensdorfer Straße 1-12A, 27-36, Goethestraße (12207), Herwarthstraße (12207), Hochbergweg 1, 3, Königsberger Straße 17-25D, 26-33, Marienstraße (12207) 31A-32, Ostpreußendamm 29-55, 152-152A, Schillerstraße (12207) 2-12B, 34-36A
- 06 403 Akazienstraße (12207), Bahnhofstraße (12207) 29-43, Bogenstraße (12207) 20-25, Frauenstraße, Hochbergplatz, Hochbergweg 2, 9-25, Jungfernstieg 1-4A, 26A-30, Königsberger Straße 1-16A, 33A-46, Marienstraße (12207) 1-7A, 25A-31, Morgensternstraße, Ostpreußendamm 150-151A, 153-160, Prinzenstraße (12207), Schillerstraße (12207) 14-31
- 06 404 Am Pfarracker 1-25, 30-51, Am Pfuhl 6, 8, 10, 12, 20, 24, 26, 30-48, Auguststraße (12209) 1-16A, Blanckertzweg 1-11, 16-16C, 20-20F, 24-24G, 28-28I, Blaumeisenweg, Brauerplatz, Brauerstraße 22-37, Ferdinandstraße (12209) 14-15, Gerberpfad 3, 5, 7, Grabenstraße (12209) 1-10, 27-41, Hasselfelder Weg, Heimkehlenstraße 4-12, Heinersdorfer Straße (12209) 1-8A, 33-42, Henleinweg 2-2A, 4, 6, 8, 10, 12, 14, 16, 18, 20, 22, 24, Hildburghäuser Straße 210, 212, 214, 216-216A, 218-241G, Hochstraße (12209), Jägerstraße (12209) 1-9, Kiesstraße 2-8, Kirchmeisterweg, Lange Straße (12209) 1-6A, 16-24, Oberhofer Platz 2B, 11-12, Oberhofer Weg 25-32, 34, 36, 38-38C, 40, 42-42A, 44, Osdorfer Straße 121, Parallelstraße (12209) 1-10, 23A-30, Salzunger Pfad, Schöffensstraße, Sonneberger Weg 1-11B, 23-26, Stephaniweg, Wiener Pfad, Zeisigweg

Wahlgebietseinteilung für die Wahl zum 18. Deutschen Bundestag am 22. September 2013

06 405 Altenauer Weg, Am Pfarracker 26-29, Am Pfuhl 3-5, 7, 9, 11, 13-19, 21-23, 25, 27, Geraer Straße 2-20, 22, 24, 26, 28, 30, 32-32C, 34-38, 40, 42, Glauberstraße 1-9A, 13, 15, Grabenstraße (12209) 11-19, Großbeerenstraße (12209) 1-5, 11-13A, Heinersdorfer Straße (12209) 8B-32B, Hildburghäuser Straße 116, 118, 120, 122-124A, 126, 128, 130-130A, 132-132A, 134-134A, 136, 138, 140-140A, 142-142A, 149-207, Kaiserstraße (12209) 1-12, 18-29, Koloniestraße (12209) 1-7A, Mariannenstraße (12209) 10A-24, Oberhofer Weg 46, 48-73, Pößnecker Straße, Rühmkorfstraße 1, 7, 9, 11-11C, 13-15, Saaleckplatz, Scheelestraße 2, 4, 6, 8, 10-12, 16, Sonneberger Weg 12-21, Steinheilpfad 1-5, 8, 10, 12, 14, Verlängerte Georgenstraße, Wallendorfer Weg, Woltmannweg 1-3, 5, 7, 9-9A, 11, 13, 15

06 406 Amalienstraße (12247), Auguststraße (12209) 17-19, Brauerstraße 1-20, Elisabethstraße (12247) 30, 32, Ferdinandstraße (12209) 1-13, 16-35, Jägerstraße (12209) 10-18C, 19-39A, Kaiser-Wilhelm-Straße 2, 4, 6, 8, 10, 12, Kastanienstraße, Kranoldplatz (12209), Lange Straße (12209) 11-15, Lankwitzer Straße (12209) 1-9, 13-26, Lorenzstraße 1-18, 48-72, Luisenstraße (12209) 1-19A, Oberhofer Platz 1-2A, 3-10, Oberhofer Weg 1-23, Parallelstraße (12209) 11-14, 14C-23

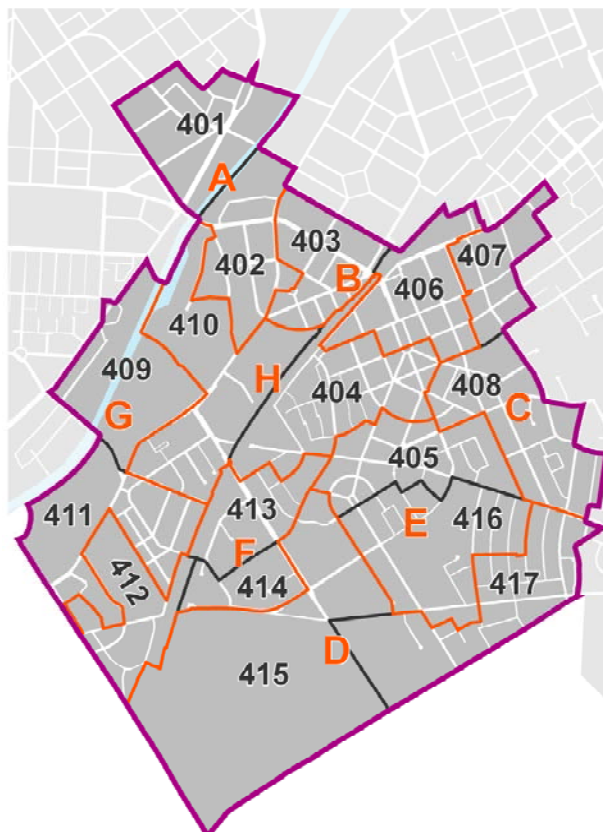
06 407 Brigittenstraße 17, 19, 25, 27, 29, Derfflingerstraße (12249) 1-24, 26, 30, 32, 34-34A, 36, 38, 40, 44, 46, Dessauerstraße 2-2B, 4-4A, 6-6A, 8, 12, 14, 16-16A, 18, 20-20A, 22, 24, Frobenstraße (12249) 1-25, Ingridpfad 1, 3, 5, 7, 9, 11, 13, 15, 17, Jägerstraße (12209) 18D-18F, Kaiser-Wilhelm-Straße 1, 3, 5, 7, 9, 11, 17, 19, 21, 23, 25-25A, 27-27A, 29-29B, 31, 33, 35, 37, 39-39C, 41-43, Kurfürstenstraße (12249) 1-40A, Lange Straße (12209) 9, Lankwitzer Straße (12209) 10-12, Luisenstraße (12209) 21-38, Parallelstraße (12209) 14A-14B, Seydlitzstraße (12249) 21-27D, 29-29C, 31-31D, 33-33B, 35-35B, Zietenstraße (12249) 2-23, 25, 27, 29-31, 33, 35, 37, 39

06 408 An der Schäferei, Apoldaer Straße 2-34, 36, 38, 40, Arnstädter Straße 1-50, 52-54, Dessauerstraße 1, 3-3A, 5-5A, 7, 9, Georgenstraße (12209), Geraer Straße 21, 23, 25, 27-27A, 29, 31, 33, 39, 41, 43-74, 80, 82, 84-86, 92, 94, Grabenstraße (12209) 20-26, Gräfentaler Straße, Heimkehlenstraße 15-41, Hildburghäuser Straße 88-88B, 90, 94, 98-100, 106-108, 110, 112, Kiesstraße 10-50A, Kurfürstenstraße (12249) 43-45, 47-47A, 49-49B, 51, 53, 55, 57-59, 63, 65, 67, 69, 71, 73-73A, 75, 77, 79, Lange Straße (12209) 7-8, Langensalzaer Straße, Lorenzstraße 19-20, Mariannenstraße (12209) 1-10, 25-55, Oberhofer Weg 33-33A, 35-35B, 37-37A, 39, 41, 43, 45, 47, Rodacher Weg, Sondershauser Straße 50, 52, 54, 56, 58-89A, Sonneberger Weg 28-34, Wernshäuser Straße 2, 4, 6, 8, 10, 12, 14, 16, 18, 20, 22, 24, 26, 28, 30, 32, 34, 36, 38, 40-42, 44, 46, 48, Zerbster Straße (12209)

06 409 Bremer Straße (12207) 1A-4G, Engadiner Weg, Goerzallee 29-71C, 77-77B, 79, 81, 83, 85, 87, 89, 91, 93, 95, 97, 99, 101, 103, 105, 107, 109, 111, 113, 115, Lausanner Straße 84, 86, Ortlerweg, Ostpreußendamm 62-79, Wismarer Straße 6, 8, 10, 12, 14, 16-16C, 18-18A, 20-20A, 22, 24, 26, 28, 30, 32-34, 36-40, 42, 44

06 410 Barnackufer 25-37, Bogenstraße (12207) 1-9, Briloner Weg, Giesensdorfer Straße 14-26, Heinrichstraße (12207), Hildburghäuser Straße 243-260, Königsberger Straße 25E, Lindenstraße (12207) 17-27, Osdorfer Straße 1-13, 123-130E, Ostpreußendamm 57-61C, 120A-149, Schwatlostraße, Waltroper Platz, Waltroper Weg, Wiedenbrücker Weg, Zimmerstraße (12207)

06 411 Ahlener Weg 2, Blücherstraße (12207), Boninstraße, Dorstener Straße, Feldstraße (12207) 27-48, Fürstenstraße (12207) 2-22, Holtheimer Weg 26-26B, Lindenstraße (12207) 1-14, Müllerstraße (12207), Ostpreußendamm 83-106B, 115-119B, Schöppinger Straße 1-10, 12, 14, 16-20, Schwelmer Straße 1-16, 18, 20, 22, 24, 26, 28, 30, 32, 34, 36, Soester Straße, Steinmetzstraße (12207), Wismarer Straße 1-5, 7, 9, 11, 13, 15, 17-17A, Worbacher Weg 5, 9, 11, 13, 15, 25, 27, 29



Wahlbezirke 06 4xx

06 412 Ahlener Weg 1, 3-49, Feldstraße (12207) 1-25B, Fürstenstraße (12207) 22A-29, Gronauer Weg, Holtheimer Weg 1-25, 27-45, Lippstädter Straße, Ostpreußendamm 108-114, Schöppinger Straße 11, 13, 15, Schwelmer Straße 17, 19, 21, 23, 25, 27, 29, 31, 33, 35, Westfalenring, Worbacher Weg 2-4, 6-8, 10, 12, 14, 16-24, 26, 28, 30-36

06 413 Blanckertzweg 11A-15, 17-19, 21-23, 25-27, 29-31, Blochmannstraße 2-52B, Celsiusstraße 3-39, 41, 43, 45, 47, 53, 57, Fahrenheitstraße 2-2A, 4, 6, 8, 10, 12, 14, 16, 18, 20, 22, 24, 28-34, Gerberpfad 2, 4, 6, 11-28, Henleinweg 1-1A, 3-3C, 5-5A, 7, 9, 11, 13, 15, 17, 19, 21, 23, 25-36, Hildburghäuser Straße 209, 211, 213-213G, 215-215G, 217-217A, Osdorfer Straße 16-34, 106-120, Woltmannweg 4, 6-6A, 8, 10-10A, 12, 14-14B, 16-18B, 20-30, 32, 34, 36, 38, 40, 42-46, 48, 50, 52, 54, 56

06 414 Celsiusstraße 40, 42-42A, 44, 46, 48-52, 54-56, 58-73, Fahrenheitstraße 3, 5, 7, 9, 11, 13, 15, 17, 19, 21, 23, 25-27, Mercatorweg, Osdorfer Straße 37-50, Réaumurstraße 8-16, 18, 20, 22, 30, 32, 34, 52, 54

Wahlgebietseinteilung für die Wahl zum 18. Deutschen Bundestag am 22. September 2013

- 06 415 Blochmannstraße 54-62, Geitnerweg 3-21D, Großbeerenstraße (12209) 7-10, Kaiserstraße (12209) 13-17, Koloniestraße (12209) 9-9A, Landweg, Lichterfelder Ring 236-236C, 240, Osdorfer Straße 53-70, 90-104, Réaumurstraße 3, 17, 19, 21, 23-29, 31, 33, 35-51, 53, Scheelestraße 83-145, Woltmannweg 19, 31, 33, 35, 37, 39, 41, 47, 49, 51, 53, 55, 57-59
- 06 416 Achenseeweg 3-40A, 42, 44-44B, 50-52A, 54-56, 58-62, 64, 74, 76, Draisweg, Geitnerweg 21E-42, Glaubersstraße 12, 14, 16-38, Hildburghauser Straße 109, 111, 113-115, 117, 119, 121, 125, 127, 129-129A, 131-131A, 133, 135, 137, 139, 141, 143-145, Koloniestraße (12209) 10-23, Lermooser Weg 1-46, Lichterfelder Ring 187-220, 222, 224, 226, 228-228A, 230, 232, 234, Pertisauer Weg 2, 4, 6, 8, 10, 12-12A, 14, 16, 18, 20, 22, 24, 26, 28, 30, 32, 34, Resselsteig, Rühmkorffstraße 4-6A, 8, 10-10B, 12, 16-18, Sandhofweg 1, 3, 5, 7, 9-13, 15-15A, Sarntaler Weg, Scheelestraße 1, 3, 5, 7, 9, 13-15, 17-80, Schütte-Lanz-Straße 1-67, 69-71A, 73, 75, 77, Silzer Weg 26, 28, 30, 34, Stanzer Zeile 1-40, 42, Steinheilpfad 7, 9, 11-11A, 13-13A, 15-17, Tuxer Steig
- 06 417 Achenseeweg 41, 43-43B, 45-49B, 53-53C, 57-57A, 63, 65-73, 75-75A, 77-98, Bürgipfad, Fügener Weg, Heiterwanger Weg, Hildburghauser Straße 75, 77, 79, 81, 85-87B, 89, 91-93, 95-97, 101-105, Jenbacher Weg, Lechtaler Weg, Lermooser Weg 47-66, Lichterfelder Ring 123, 125-182A, 221-221F, 223, 225, 227, 229, 231, 233, 237, 241-255, Osdorfer Straße 71-73, Pertisauer Weg 1, 3, 5, 7, 9, 11, 13, 15, 17-17B, 19-19A, 21, 23, 25, 27, 29, 31, 33, 37-54, Sandhofweg 2, 4-4A, 6, 8, 14, 18-35, Schütte-Lanz-Straße 68, 72, 74, 76, 78-108, Silzer Weg 3-23B, 27, 29, 31-33, 35-45, Sondershauser Straße 90-134, Stadtilmer Weg 1-10, 12, 14, Stanzer Zeile 41, 43-88
- 06 501 Birkbuschstraße 49-56, Brucknerstraße, Calandrellistraße 24B-24C, 26-26D, 28, 30, 32-32B, 34-34A, 36-36A, 40-61A, Corneliusstraße (12247) 16-37, Edenkobener Weg 47-78, Kaulbachstraße (12247) 46-71, Leonorenstraße 2-61, Mozartstraße (12247) 37, 39, 41-43, 45, 47, Nicolaistraße 1-39, 41, 43, 45-45A, 47-47B, 49, 51-51B, 53, 57, 59, 61-61A, 63, 67, 69, Siemensstraße (12247) 13-27, 55-69
- 06 502 Alsheimer Straße, Bernkastler Straße 2-28A, Bruchwitzstraße 1-19, Charlottenstraße (12247) 2-11A, 13-15, 17-17A, 19, 21, 23-23A, Dürkheimer Straße 2-13, 17, Kaiser-Wilhelm-Straße 74-76, 78, 82, 84-86, 88, 90, 92, 94, 96, Kaulbachstraße (12247) 73, Leonorenstraße 62-102A, Reginenweg 1, 3, 5, 7, 9, 11, 13, 15, Saarburger Straße, Scharzhofberger Straße 2, Sibyllenstraße 1, 3, 5, 7-9
- 06 503 Alt-Lankwitz 7, 9, 11, 13-15, 17, 19-19F, 21-25A, 27-27A, 29-29A, 31, 33-33B, 35, 37, 39, 41, 43-43D, 45, 47, 49-49B, 51-51B, 53, 55, 57, 59, Bernecker Weg 2, 4, 6, 8, Bernkastler Straße 29, Bischofsgrüner Weg 45-47, 49, 51-51B, 53, 55, 57-57B, 59, 61, 63, 65, 67, 69, 71, Dürkheimer Straße 15, 31, Edenkobener Weg 4-41, Frankentaler Ufer, Freymüllerweg, Gernsheimer Straße, Graacher Straße (12247), Hohenbrunner Weg, Kaiser-Wilhelm-Straße 98, 100, 102, 104-106B, 108, 110, 112, 114-114A, 116, 118-138, Rotenfelser Weg, Scharzhofberger Straße 1, 3-20, Wunsiedeler Weg 2-21, 26, 28-30, 32-32A, 34, 36, 38, 42-46, 48, 50, 52-56
- 06 504 Am Eisenbruch, Bäkestraße (12207) 1-2A, Bassermannweg 7A-14D, Birkbuschstraße 40-48, Boothstraße 12A-17B, Calandrellistraße 6, 8-10, 12-12A, 14-14A, 16-16B, 18-18G, 20-20A, 22, Devrientweg, Gärtnerstraße (12207) 1-6, 33-34, Hartmannstraße, Krahrmerstraße 13-16, Marienstraße (12207) 20-22C, Mozartstraße (12247) 44-44A, 46-46B, 48-52, Ostpreußendamms 1-27, 169A-184, Siemensstraße (12247) 29-54A, Teltowkanalstraße, Wiesenweg (12247)
- 06 505 Beethovenstraße (12247), Bruno-Walter-Straße 1-8E, Calandrellistraße 7, 11, 13-13A, 15-15A, 17-17B, 19, 21, 23, 25, 27-27B, 29-29B, 31, 33-33E, 35, 37-39, Corneliusstraße (12247) 1-15, Franzstraße (12247), Gärtnerstraße (12207) 13-32, Glückweg, Humperdinckstraße, Kaulbachstraße (12247) 1-45, Mozartstraße (12247) 1-36, 38, 40-40A, Nicolaistraße 40, 42, 44-44A, 46-46A, 48-48A, 50-50A, 52, 54-56, 58, 60, 62, 64-66A, 68, 70-72, Waldmannstraße
- 06 506 Annastraße, Brigittenstraße 1-15, Bruno-Walter-Straße 31, Cecilienstraße (12247), Charlottenstraße (12247) 12-12B, 16, 18, 20, 22, 25-65, Dillgesstraße 1-14, Elisabethstraße (12247) 5A-25, 31, 33-37, Kaiser-Wilhelm-Straße 14-16, 18-18A, 20, 22, 24, 26, 28, 30, 32, 34, 36, 38, 40, 44, 46-46A, 48, 50, 52, 54-54A, 60, 62, 64, 66, 68, 70, 72, Reginenweg 2, 4, 6, 8, 10, 12, 14, 16, Ruthstraße 1-15, Seydlitzstraße (12249) 1-20, Sibyllenstraße 2, 4, 6, 11-20
- 06 507 Alt-Lankwitz 6-6B, 8-8B, 10-10A, 12, 16, 18, 20, Bruchwitzstraße 22-36, 38, 40, Dillgesstraße 16-18, 20-24, Gallwitzallee 2, 4-6, 8-10, Kaiser-Wilhelm-Straße 63, 65, 67, 69, 71A-71D, 73, 77, 79-81A, 83-83A, 87, 89, 91-91A, 93, 95, 97, 99, 101, 103, 107, 109-109A, 111-111A, 113-113E, 115-115F, 117, Langkofelweg, Melanchthonstraße (12247) 1, 3, 5-5A, 7-7A, 9, Mühlenstraße (12247) 1-3, 5, 7, 17-19, 21, 23-25, 27, 29, Paul-Schneider-Straße 2-11, 13, 15, Schulstraße (12247), Thaliaweg 5, 7, 9, 11, 13, 15-19
- 06 508 Alt-Lankwitz 26, 28, 30, 32, 34-34B, 36-36A, 38, 40-40B, 42, 44-44B, 46-46A, 48, 50, 52, 54-54B, 56-56C, 58, Bruchwitzstraße 37, 39, 41-43, Gallwitzallee 3, 7, 11-15, 17, 19, 21, In den Neuen Gärten, Kamenzer Damm 1-1L, 31, Kameradenweg 1, 3, 5, 7-25, 27, 29, 31, 33, 35, 37, 39, Malteserstraße 1-22, Melanchthonstraße (12247) 2, 4, 6-6A, 8-8A, 10, Mühlenstraße (12247) 4, 6-6A, 8-16, 20, 22, 26, 28, 30-51, Paul-Schneider-Straße 12, 14, 16-43, 45-45A, 47-47B, 49, Wedellstraße 2-4, 6, 8, 10, 12, 14, 16, 18, 20-20E, 26-28
- 06 509 Alt-Lankwitz 61-83A, 85, 87, 89-93, 99, 101, 104-106, Bernecker Weg 1, 3, 5, 7-7B, 9-36, Bischofsgrüner Weg 48, 50, 52, 54, 56, 58, 60, 62, 64, 66, 68, 70, 72-118, Brieger Straße 1-3A, 5-5A, 7-7A, Döhlauer Pfad, Gabainstraße, Goldmühler Weg, Halbauer Weg 2, 4, 6, 8, 10-10A, 12-12A, 14, 16-18, 22-24, Haynauer Straße 48, 50, 52, 54, 56-56A, 58, 60, 62, 64, 66, 68, 70, 72-72A, 74, 76, 78-82, Kamenzer Damm 39-54, Rehauer Pfad, Schneebergstraße, Trachenbergring 33, 35, 37, Wedellstraße 5, 7, 9, 11, 13, 15, 17-17A, 19, 21-25, 31, 33, 35, 37, Wunsiedeler Weg 23-25, 27, 31, 33, 35, 37, 39-41, 47, 49, 51

Wahlgebietseinteilung für die Wahl zum 18. Deutschen Bundestag am 22. September 2013

06 510 Bellstraße 37-66, Falkenhausenweg 1-64A, Felgentreustraße, Friedrichrodaer Straße 1-38C, 66-66E, 70-70E, 74-74E, 78-78E, 82-82E, 84-84E, 92-92C, 94-94C, 96, 98, 100, 102, 104, 106, 108, 110, 112, 114, 116, 118, 120, 122, Haynauer Straße 1-46, Hohenbornweg 2, 4, 6, 16, 18, 20, Keffenbrinkweg 1-39, Klüberstraße 20, 22, 24, 26, 28, 30, 32, Pappritzstraße 7, 9-17, 19-27, Preysingstraße 3-38, Privatweg, Schneekoppenweg, Trachenbergring 1-32, 34, 36, 38-70, 72, 74, 76, 80, 82, 84, 86, 88, 92, 94, Wichurastraße 1-50, 54-58I, 66-66I, 70-70I, 74, 80, 82, 86-88, 90, 92, 94, 98, 100-114A

06 513 Bellingstraße 2-2A, 4-4A, 6-6A, 8-8A, 10, 12, Derfflingerstraße (12249) 25, 27-29, 31, 33, 35, 37, 39, 41-43, 45, 47, Dessauerstraße 26A, 28, 30, 32, 34, 36-36G, 38, 40-64, Frobenstraße (12249) 27-96, Gallwitzallee 50-52, 54, 68-72, 74, 88-94, 96-102, Havensteinstraße 3, 5, 7-13, 15, 17, 19, 21, 23-25, 29, 31, 33, 35, 37, 39, 41, 43, 45-47, 49, 51, 53, 55, Renatenweg 1-8, Seydlitzstraße (12249) 37-62, 64, 66, Zietenstraße (12249) 24, 26-26A, 28, 32-32H, 34-34A, 36-36A, 38

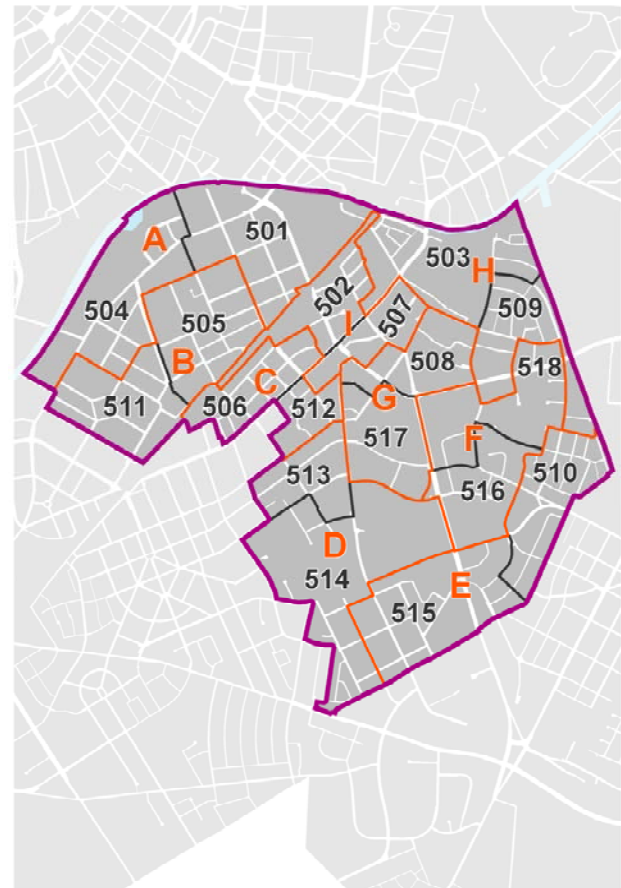
06 514 Altenburger Straße, Apoldaer Straße 35, 37, 39, 41-59, Arnstädter Straße 51, Bellingstraße 1, 3, 5, 7, 9, 11, 13-24, Blankenhainer Straße 1-12, 14, 16, 18-18B, 20, 22, 24, 26, Brottröder Straße 1-10, Dessauerstraße 11-11C, 13-13A, 15, 17, 19, 21-21D, 23-23D, 25-25Q, 27C-27D, 29, 31, 33, 35, 37, 39, Eiswaldtstraße 2, 18, 28, Frankenhauser Straße 2-11, Gallwitzallee 87, 95, 104-144, Geraer Straße 79, 81, 83, 87-91, 93, 97-99, Goldaper Straße, Hildburghauser Straße 70, 74-74A, 76, 78, 80, 82-84, Hirzbacher Weg, Kindelbergweg, Kurfürstenstraße (12249) 46, 48, 50-50A, 52, 54, 56, 60-62, 64, 66-66A, 68-68A, 70-70B, 72-72A, 74-74A, 76-76A, 78, 80-82, Lerbacher Weg, Malteserstraße 85, Retzowstraße, Rudolf-Beyendorff-Ring, Seydlitzstraße (12249) 63, 65, 67-75, Sondershauser Straße 41-49A, 51, 53-53B, 55-55A, 57, Tautenburger Straße 46, 48, Tennstedter Straße 2G-2N, 4-4A, 8, 10, 12-12B, 14, 16, 18-18B, 20-20A, 22, 24, 26, 28-30, 32-32C, 34, 36-36A, 38, 40-40C, 42, 44, 50-53, Trippsteinstraße 1-76, Wasunger Weg, Wernshauser Straße 1, 3, 5, 7, 9, 11, 13, 15, 17, 19, 21, 23, 25, 27, 29, 31, 33, 35, 37, 39, 43, 45, 47

06 515 Blankenhainer Straße 13-13B, 15-15B, 17, 19-19A, 21-21A, 23-23A, 25-25A, 27-43, Brottröder Straße 14-38, Falkenhausenweg 65-75A, Frankenhauser Straße 13-37, Friedrichrodaer Straße 130, 132, 134, 136, 138-140, 142, 144-160, Hanielweg 50-56, Hohenbornweg 1, 3, 5, 7-15, 17, 19, Malteserstraße 91, 93, 95, 97, 99-99O, 101-133, 136, Marchandstraße, Orlamünder Weg, Pappritzstraße 2-4, 8, 18, 28-41, Preysingstraße 41-43, 45-79, 81, 83, 85, Tambacher Straße, Tautenburger Straße 1-45, 47, 49, Tennstedter Straße 1A-1H, 3-3B, 5, 9, 11, 13-13A, 15-15C, 17, 19-19A, 21-21A, 23, 25, 27, 31, 33-33B, 35-35B, 37, 39-39B, 41-41A, 43, 45, Weygerweg

06 516 Am Gemeindepark 57, 59, 61, Bellstraße 68-85, 87, 89, 91-97, Eiswaldtstraße 31-31A, Emmichstraße, Lüdeckestraße, Maerckerweg, Malteserstraße 74-84, 86-90, 92, 94, 96, 98, 100, Mudrastraße 1-12, Preysingstraße 40, 44, 80, 82, 84, 86, Schefferweg, Wedellstraße 59, 67, 69-73, 81-89, Wichurastraße 51, 59-65, 67-69, 71, 75-79, 81, 83-85, 89-89B, 91-91A, 93-93A, 95-97A, 99-99A, 115-117

06 517 Am Gemeindepark 1-56, 58, 60, 62-66, Beselerstraße, Boraweg, Eiswaldtstraße 1-1C, 5-17, 21-27D, Gallwitzallee 23, 25, 27, 29, 31, 33, 35, 37, 39, 41, 43, 45, 47-49, 53, 57-67, 73-73C, 75-77, Kameradenweg 2, 4, 6, 26, 28, 30, 32, 34, 36, 38, 40-42, Malteserstraße 53, Mühlenstraße (12247) 52-74, Paul-Schneider-Straße 44, 46, 48, 50-60

06 518 Alt-Lankwitz 84, 86, 88-88B, 94-98, 100, 102, 108, Bellstraße 86, 88, 90, 98-100, Brieger Straße 4, 6, 8, Dittersbacher Weg, Halbauer Weg 1, 3, 5, 7, 9, 11, 13, 15, 19-21, 25, Haynauer Straße 47, 49, 51, 53, 55, 57, 59, 61, 63, 65, 67-67A, 69-69B, 71, 73, 75, 77, Kamenzer Damm 30, 34, 66-86, Keffenbrinkweg 50, Klüberstraße 21, 23, 25, 27, 29, 31, Malteserstraße 24-52A, 54-56A, Mudrastraße 13-40, Wedellstraße 30, 32, 34, 36, 38-58, 60-66, 68, 76-80



Wahlbezirke 06 5xx

06 511 Bahnhofstraße (12207) 1-19, Bassermannweg 1A-7, 15-25, Boothstraße 1-11, 18-33, Bruno-Walter-Straße 9-18, Gärtnerstraße (12207) 6A-12E, Jungfernstieg 4B-25D, Marienplatz, Marienstraße (12207) 7C-19A, 24-25, Ostpreußendamm 162-166, Promenadenstraße, Ritterstraße (12207)

06 512 Barbarastraße, Brigittenstraße 16, 18, 20-24, 26, 28, Dillgesstraße 19, 26-48, Gallwitzallee 16, 18, 20, 22, 24, 26, 28, 30, 32, 34, 36, 38, 40, 42, 44, 46, Havensteinstraße 2, 4, 6, 14, 16, 18, 20, 22, 28, 30, 32, 34, 36, 38, 40, 42, 44, 48, 50, 52, 54, Ingridpfad 2, 4, 6, 8, 10, 12, 14, 16, 18-26, Kaiser-Wilhelm-Straße 45, 47, 49, 51-51A, 53, 55-59, 61, Renatenweg 11-19, Ruthstraße 17-20, Seydlitzstraße (12249) 28, 30, 32, 34, 36, Thaliaweg 2-4, 6, 8, 10, 12, 14, Ursulastraße

Wahlgebietseinteilung für die Wahl zum 18. Deutschen Bundestag am 22. September 2013

06 601 Alsbacher Weg, Am Vierling, Argentinische Allee 40-42, Bürstadter Weg, Fischerhüttenstraße 109, 111, 113-113A, 119, 121, 123, 125, 127, 133-135B, 137, Grumbacher Weg, Heppenheimer Weg, Hermannstraße (14163), Himmelsteig, Hirschhorner Weg, Im Kinderland, Jugendheimer Weg, Lindenfelder Weg, Ottmachauer Steig, Quermatenweg 1-14A, 16, 18, 20, 22, 24, 26, 28, 32-34, 36-120, Salemer Steig, Schlauer Straße, Selmaplatz, Starckenburger Straße, Täubchenstraße, Teschener Weg, Viernheimer Weg, Wasserkäfersteig, Zwingenberger Weg

06 602 Argentinische Allee 90, 92, 94, 96, 98, 100, 102, 104, 106, 108, 110, 112, 114, 116, 118, 120, 130, 132, 134, 136, 138, 140, 142, 144, 146, 148, 150, 152, 154-156, 158, Deisterpfad, Eggepfad, Eschershauser Weg, Hilssteig, Ithweg, Onkel-Tom-Straße 104-164, 166, 168-170, Quermatenweg 130-192, Riemeisterstraße 138-150, 152, 154, 156, 158, 160, 162, 164, 166, 168, 170, 172, 174, 176, Süntelsteig

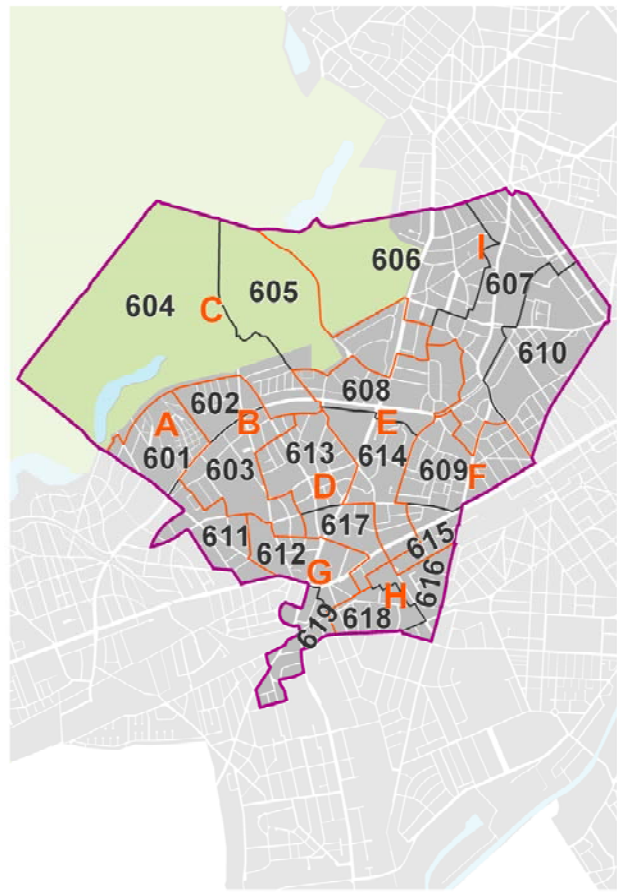
06 603 Altkanzlerstraße, Argentinische Allee 49-89, 91, 93, 95, 97, 99, 101, 103, 105, 107, 109, 111, 113, 115, 117, 119, 121-129, 131, 133, 135, 137, 139, 141, 143, 145, 147, 149, 151, 153, Auerhahnbalz 1, 3, 5, 7, 9, 11, 13, 15, 17, 19, 21, 23, 25, Eisvogelweg 37, 39, 41, 43, 45-86, Hartmannsweilerweg 29, 35, 37, 39, 42-66, Im Gestell 1, 3, 5, Im Kieferngrund, Ladenstraße, Milinowskistraße 12-14, 16, 18, 20-20B, 22, 24, 26-26A, 28-28A, 30, 32-34, 36, 38, Onkel-Tom-Straße 31-62B, 64-64B, 66, 68, 72-72A, 74, 80, 83-103, Poßweg 2, 4, 6, 10, 12, 14, 16, 18, 20, 22, 24, 26, 28, 30, 32-34, 36, 38, Riemeisterstraße 113-128, 130, 132-132A, 134, 136, Schmarjestaße 2-2A, 4, 6, 8, 10, 12-14, Schützallee 1-21, Schweitzerstraße 11-40, Siebenendenweg, Sophie-Charlotte-Straße 1-17, Sven-Hedin-Straße 71, 81-85, Waldhüterpfad 69, 71, 73, 75, 77, 79-100, Wilskistraße 20, 22, 24, 26, 28, 30, 32, 34, 36, 38, 40, 42, 44-115, Zinsweilerweg

06 604 Am Fuchspaß, Am Hegewinkel 2, 4, 6, 8, 10, 12-124, Am Lappjagen, Am Wieselbau, Argentinische Allee 157, 159-221, Fischerhüttenstraße 139-141, Hochsitzweg, Hochwildpfad, Holzungsweg 1-47, 53-67, Onkel-Tom-Straße 165, 167, 172-200, Quermatenweg 15-15D, 17-17E, 19-19C, 21, 23, 25, 27, 29, 35, Riemeisterstraße 129-129A, 131, 133-133B, 135, 151, 153, 155, 157, 159, 161, 163, 165, 167, 169, 171, 173, 175, 177-197A, Sprungschanzenweg, Treibjagdweg, Wilskistraße 1-1A, 3-3A, 5-7, 9, 11, 13, 15, 17, 19, 21, 23, 25, 27, 29, 31, 33, 35, 37, 39, 41, 43

06 605 Am Hegewinkel 2A, Am Petersberg, Am Schülerheim 16, Auf dem Grat 1, 3, 5, 7, 9, 11, Clayallee 104-135, Flanaganstraße, Föhrenweg, Gelfertstraße 9, 11, 13-13A, 15, 17-17A, 19-21A, 23-25, Hüttenweg 40, 46-47, 53-55, Taylorstraße

06 606 Am Hirschsprung, Am Schülerheim 11-15, 17-31, Amselstraße (14195) 7, 9, 11, 13-26, Bussardsteig, Clayallee 30-99, Dohnenstieg 9-31, Falkenried 2-4, 6, 8, 10, 12-14, 16, 18, 20, 22, 24, 26, 28, 30, Finkenstraße (14195), Fohlenweg, Gadebuscher Weg 5-7, Gelfertstraße 5-7, Heinrich-Stahl-Weg, Hohe Ähren, Hüttenweg 50, 90-100, Im Dol 30-30B, 32-32C, 34-34A, 36-36A, 38-77, Im Gehege 2-5, 11-18, In der Halde 4-22, Käuzchensteig, Königin-Luise-Straße 71, 73-73A, 75-75A, 77-77A, 79-79A, 81-83, 85-104, Max-Eyth-Straße 19, 21, 23, 25-25B, 27, 29, 31, 33-37, 39-45, Pücklerstraße (14195) 18, 20-20A, 22, 24-24A, 36, 38, 40, 42, 44, 46-48, 50-54, Spechtstraße (14195), Starstraße, Vogelsang, Wachtelstraße (14195)

06 607 Am Anger, Am Schülerheim 4-10A, Archivstraße 1-3A, Bachstelzenweg (14195) 1-17, 19-19A, 21, 23, 25, 27, 29, 31, Bernadottestraße 56-96, Bitterstraße 2-12, 13, 15, 17-37, Brümmerstraße 42-70, Dohnenstieg 2-8A, Drosselweg (14195), Fabeckstraße 5-5A, Falkenried 5, 7, 9, 11, 15, 17, 19, 21, 23, 25, 27, 29, 31-33, Faradayweg 4-8, 13, 15, 17, Gadebuscher Weg 4, 8-10, Gelfertstraße 10, 12, 14-14B, 16, 18, Habelschwerdter Allee 30, 32, 34-34A, 36, Hellriegelstraße 7-19, Hittorfstraße 1-24, Im Dol 2-29, 31B, 33-33A, 35, 37, Im Gehege 6-10, Im Schwarzen Grund 1-3, 5, 7, 11, 15, 17, 19, 21, 23, 25, 27, In der Halde 1, Königin-Luise-Straße 47, 49, 51-67A, 72, 74, 76-76A, 78-78C, 80, 84, Kuckucksweg, Landoltweg, Lentzeallee 1, 3, 5-5B, Löhleinstraße 5A-49A, Max-Eyth-Straße 20, 22, 24, 26, 28, 30-30E, 32, 38, Messelstraße 1-17, Miquelstraße 45-96, Musäusstraße, Pacciiallee, Pechüler Pfad, Peter-Lenné-Straße 2, Podbielskiallee 1-50, Pücklerstraße (14195) 4-4B, 8, 10, 14, 16-16A, Rheinbabenallee 49, Schorlemerallee 39, 44-46, Schweinfurthstraße 5-9, 11, 13, 15-23B, 25-49, Thielallee 1-33, 35, 37-37A, 39-45, 47-54, 63, Van't-Hoff-Straße 1, 9



Wahlbezirk 06 6xx

06 608 Am Hegewinkel 1-1B, 3-3A, 5-5B, 7-7A, 9, 11, Am Waldfriedhof, Argentinische Allee 231-253, Auf dem Grat 2, 4, 6, 8-8B, 10, 12-52, Bachstelzenweg (14195) 18-18A, 20, 22, 24, 26, 28, 30, Bitscher Straße, Bitterstraße 12A, 14, 16, Carpinusweg, Clayallee 146-177, Garystraße 45, 47, 55, 63, 65, 69, 71, 73, 75, 77, 81, 83, 85, 87, Gelfertstraße 22, 26-56, Holzungsweg 48, Hüttenweg 5-28A, 41-45, Ihnstraße 17, 19, 21, 23, 25, 27, Im Schwarzen Grund 4, 6, 8-10, 12-14, 16, 18, 20, 22, 24, 26, Kehler Weg, Löhleinstraße 61-65, Lohrbeweg, Löwenburgweg, Marshallstraße, Meisenstraße, Pritchardstraße, Saargemünder Straße, Stewardstraße, Tom-Sawyer-Weg, Wolkenburgweg

Wahlgebietseinteilung für die Wahl zum 18. Deutschen Bundestag am 22. September 2013

- 06 609 Altkircher Straße, Balbronner Straße, Berliner Straße (14169) 95, 97, 99, Boetticherstraße, Boltzmannstraße, Breisacher Straße, Brümmerstraße 74, Buchsweilerstraße, Corrensplatz, Ehrenbergstraße (14195) 20-39, Eppinger Straße, Faradayweg 10-12, 14, 16, Garystraße 1-44, Gebweilerstraße, Goßlerstraße (14195), Habelschwerdter Allee 4, 10, 12, 14, 16, 18, 20-22, 24, 26, 28, Harnackstraße (14195), Hittorfstraße 29-31, Hüniger Straße, Ihnstraße 16, 18, 20, 22, 24, 26, 34, 36, 38-38A, 40-40A, 42, 44, 46, 48, 50, 52, 54, 56, 58, 62, 66-72, 74, 78-80, 82, 84, 86, 88, Kaiserswerther Straße, Ladenbergstraße, Leichhardtstraße 1-27, Markircher Weg, Molsheimer Straße, Nebinger Straße, Rudeloffweg, Schützallee 82, 84, 86, 88, 90, 92, 94, 96, 98-98E, 100, 102, 104, 106, 108, 110, 112, 114, 116, 118, 120, 122, 124, 126, 128, 130, 132, 134, 136, Thanner Pfad, Thielallee 58-62, 64-113C, Unter den Eichen 67-84D, Van't-Hoff-Straße 2-8, 15-19, Von-Laue-Straße
- 06 610 Altensteinstraße 1A-1B, 13-23, 27, 29, 31, 33, 35, 37, 39, 43, 45, 51, 53, 55, 57, 59, Archivstraße 6-36, Arnimallee, Brümmerstraße 4-40, Drygalskistraße 7-15, Edwin-Redslob-Straße, Ehrenbergstraße (14195) 1-19, Fabeckstraße 7-54, Fliednerweg, Gustav-Meyer-Straße, Habelschwerdter Allee 7-9, 11, 13, 15, 17, 19, 23, 25, 27, 29-29A, 31, 33, 35, 37-45, Hechtgraben, Iltisstraße, Im Winkel (14195), Königin-Luise-Platz, Königin-Luise-Straße 8A, 10-46, 48, 50, Koserstraße, Lansstraße, Liebensteinstraße, Limonenstraße 16-16B, Löhleinstraße 1, Otto-Appel-Straße, Otto-von-Simson-Straße, Patschkauer Weg 44-60, Peter-Lenné-Straße 1, 7-46, Podbielskiallee 52-89, Reichensteiner Weg 24-41, Schweinfurthstraße 55-57A, 59, 61, 63, 65, 67-67A, 69, 75, Schwendenerstraße, Takustraße, Thielallee 34, 36, 38, 46, Wichernstraße (14195)
- 06 611 Argentinische Allee 47, Beerenstraße 1-1B, 3, 5, Bergmannstraße (14163), Bischweilerstraße, Blücherstraße (14163), Busseallee, Fischerhüttenstraße 4-6, 20-26, 28-28B, 30-59, 61, 63-63B, 65-65A, 67, 69-75A, 77-77A, 79-79C, 81-81D, 83-83A, 85, 87, 89, Forststraße (14163) 34-34A, 36-36A, 38-41, 43, 45, Glockenstraße 2-2F, 4, 6-6A, 8, 20, 22, 24, 26, 28, 30, Hartmannsweilerweg 1-28, 30-34, 36, 38, 40, Jaehnstraße, Karl-Hofer-Straße 2-4, 6-6B, 8A, 10, 12, 14-16, 18-20, 26, Plüschowstraße, Poßweg 3, 5, 7-9, 11-11C, 13-13B, 15-15A, 17, 19, 21, 23, 25, 27, 29, 31, 35, 37, 39-49, Potsdamer Straße (14163) 7B-8, Querstraße, Rauweilersteig, Sven-Hedin-Platz, Sven-Hedin-Straße 15-17, 19, 21, 23-27A, 29, 31, 33-33A, 35, 37-70, 72-78, Zinnowweg
- 06 612 Berliner Straße (14169) 1, 3, 5, 7-23, 25, 27, 29, 31, 33, 35-35A, 37, Bogenstraße (14169) 1-8, Charlottenburger Straße (14169), Clayallee 318-357, Fischerhüttenstraße 17-19, 27, 29, Gartenstraße (14169) 11-12, Kleinaustraße 4-20, Milinowskistraße 1-8, 10, Onkel-Tom-Straße 1-30, Pasewaldtstraße, Potsdamer Straße (14163) 1-7A, Propst-Süßmilch-Weg, Scharfstraße, Schmarjestaße 1-1C, 3-3A, 5, 7, 9-9B, 11, 15-17, Schweitzerstraße 1-10, Seehofstraße 1-13, 15, Vopeliuspfad 9-13, Winfriedstraße 1, 3, 5, 7, 9, 11-11B, 13, 15, 17, 23, 25, 27-27A, 29, 31, 33, 35, 37, 39, 41-41A, 43, 45
- 06 613 Am Fischtal, Auerhahnbalz 2, 4, 6, 8, 10, 12, 14, 16, 18, 20, 22, 24, 26-50, Biesalskistraße, Clayallee 237-241, 243, 245, 247, 249, 255, 257-259, 261, 263, 265, 267, 269, 271, 273, 275, 279-281, Edithstraße, Eisvogelweg 1-36, 38, 40, 42, 44, Hertastraße (14169), Im Gestell 2, 4, 6-36, Irmgardstraße, Juttastraße, Katharinenstraße (14169), Milinowskistraße 27, 29, 31, 35, 37-37B, 39-43, Onkel-Tom-Straße 63, 65, 67, 69-71, 73, 75-79A, 81, Reiherbeize, Riemeisterstraße 20, 22-112, Schützallee 26, 28-28C, 30, 36, 38, 40, 42, 44, Sophie-Charlotte-Straße 18-61, Waldhüterpfad 1-68, 70, 72, 74, 76, 78, Waltraudstraße 2-2A, 4-4A, 6, 8, 10, 12, 14, 16, 18, 20, 22, 24, 26-26A, 28, 30, 32-32C, 34-34A, 36-36A, 38, Wilskistraße 2, 4, 8, 10, 12, 14, 16, 18
- 06 614 Berliner Straße (14169) 45-45A, 47, 49-49A, 51-72, 74, 76, Clayallee 180-235, 242, 244, 246, 248, 250-254, 256, 260-260A, 262, 264, 266, 268, 270, 272, 274, 276, Colmarer Weg 2-8, Ersteiner Straße 1-28, Forbacher Straße, Garystraße 46, 48-54, 56-58, 64, 66-68, 70, 72, 74, 76, 78-80, 82-82A, 84-84A, 86-86A, 88-96, Ihnstraße 29-33, 35, 37, 39, 41, 43, 45, 47, 49, 51, 53, 55, 57, 59, 63, 73, 75-77, 81, 83, 85, 87, 89, Leichhardtstraße 29-61, Lützelsteiner Weg, Mörchinger Straße 56, 58, 60, 62, 64, 66, 68, 70, 72, 74, 76, 78, 80, 82, 84, 86, 88, 90, 92, 94, 96, 98, 100, 102, 104, 106, 108, 110, 112, 114, Rappoltsweilerstraße, Reichshofer Straße, Ripleystraße, Schlettstadter Straße 44-91, Schützallee 46-48, 50, 52-52D, 54-54B, 56, 58-58A, 60-60A, 62, 64, 66-81, 83, 85, 87, 89, 91, 93, 95, 97, 99, 101, 103, 105, 107, 109, Sundgauer Straße 5-41, 43, 45, 47, 51-73, 75, 77, 79, 81, 83, 87-91, 93, 95, 97, Von-Wettstein-Straße, Waltraudstraße 1, 3, 5, 7, 9, 11, 13, 15, 17, 19, 21-21A, 23, 25, 27, 29, 31, 33, 35, 37-37A, 39-45
- 06 615 Berliner Straße (14169) 73-73B, 75, 77-94, 96, 98, 102-114, Colmarer Weg 10-21, Dahlemer Weg 2, 4, 6, 8-10, Ersteiner Straße 29-43, Mörchinger Straße 22-55A, 57, 59, 61, 63, 65, 67, 69, 71, 73, 75, 77, 79, 81, 83, 85, 87, 89, 91, 93, 95, 97, 99, 101, 103, 105, 107, 109, 111, 113, Schlettstadter Straße 92-124, Schützallee 111, 113, 115, 117, 119, 121, 123, 125, 127, 129, 131-131A, 133, 135, Sundgauer Straße 103-105V
- 06 616 Bertholdstraße, Bolchener Straße, Brettbacher Straße, Brittdorfer Weg, Dahlemer Weg 50, 52, 54, 56, 58-62, 64, 72, 74, 76, 82, 84, 86, Hochbaumstraße 68, 70, 72, 74, 76, 78, 80, 84, Kilstetter Straße 14, 16, 18, 20, 22, 24, 26, 28, 30, 32, 34, 36, 38, 40, 42-42A, 44-44A, 46-46A, 48-50, Mörchinger Straße 115-115F, 117-117F, 119-119D, 121-121D, 123-123G, 125-127, 129, 131, 133-133A, 135, 137, 139, 141, Mühlenstraße (14167) 47, 49-49A, 51, 53-65, Robert-W.-Kempner-Straße, Sundgauer Straße 109-133, 145, 151-162
- 06 617 Berliner Straße (14169) 24, 26, 28-28A, 30-30A, 32, 34, 36-36B, 38-44A, 46, 48, 50, Clayallee 278, 282-316, Isenheimer Weg, Kleinaustraße 21-27, Milinowskistraße 9, 11, 15, 17, 19, 21, 23, 25, Mörchinger Straße 116, 118-118D, 120-120D, 122-122D, 124-124C, 128, 130, 132, 134, 136, 138, 140, 142, Riemeisterstraße 1-19, 21, Schlettstadter Straße 2-42, Schmarjestaße 18, Schützallee 23-25D, 27, 29, 33-35, 37, 39, 41, 43, 45, 49, 51, 53, 55-55A, 57, 59, 61, 63-63A, 65, Sundgauer Straße 42, 44, 46, 48, 74, 76, 78, 80, 82, 84-86, 92, 94, 96, 98-102, Vopeliuspfad 2-6, Winfriedstraße 2, 4A-4G, 6, 8, 10, 12, 14, 16, 18-22, 24, 26, 28, 30, 32, 34, 36, 38, 40, 42, 44, Zabermer Straße

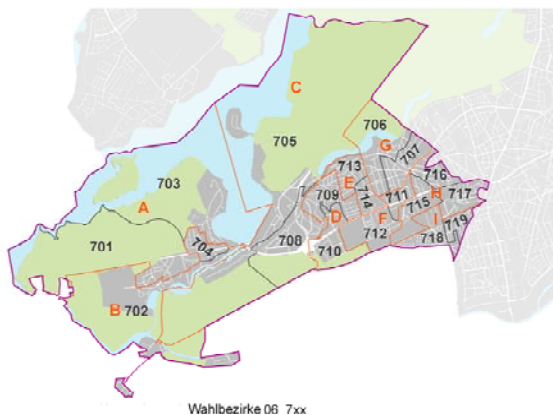
Wahlgebietseinteilung für die Wahl zum 18. Deutschen Bundestag am 22. September 2013

- 06 618 Echtermeyerstraße, Hampsteadstraße 5-63, Im Mühlenfelde, Jänickestraße 1-19A, Kilstetter Straße 15-15A, 17-17A, 19-19A, 21-21A, 23-23A, 25-25A, 27-27A, 29-29A, 31-31A, 33-33A, 35-35A, 37, 39, 41, 43, 45, 47, 51-70, Mühlenstraße (14167) 14-14A, 16, 18-18D, 20-20A, 24, 26, 28, 32-32C, 34-34B, 36, 38-38B, 40-46, 48, 50, 52, Schreiberstraße, Seehofstraße 14, 15A-26A, 28, 30-30A, 32, 34, 36, Stubenrauchstraße (14167) 2, 4, 6, 8, 10, 12-12B, Sundgauer Straße 140-144, 146-148A
- 06 619 Berlepschstraße 1, 3, 5, 7, 9, 11, 13, 15, Berliner Straße (14169) 2, 4, 6, Biesestraße 1-5, 7, 9, Bogenstraße (14169) 10-14A, Camphausenstraße 15, 17, 19, 21, 23, 25, Gartenstraße (14169) 1-8, 13-25, Gimpelsteig 4-8, Hampsteadstraße 73-85, Herbergerweg, Karolinenstraße (14165), Kirchstraße (14163) 1, 3, Kunzendorfstraße, Machnower Straße (14165) 1, 3-17, 19-19A, 21, 23, 25-25B, 27-27A, 29, 31, 33, 35, 37-37B, 39-39A, Martin-Buber-Straße 1-9, Mühlenstraße (14167) 2-2A, 4, 6, 8-8B, 10, Prinz-Handjery-Straße 1-5, 74-77, Rombweg, Schädestraße 1, 3, 5-5A, 7, 9, 11, 13, 15, 17, 19, Schönower Straße, Schrockstraße 1-26, 32, 34, Stubenrauchstraße (14167) 1, 3-3A, 5, 7, 9, Teltower Damm 3, 5, 7, 9, 11-11B, 13-54, 56, 58, 60, 66, 68-70
- 06 701 Alsenstraße (14109) 1-21A, Am Birkenhügel, Am Böttcherberg, Am Heidesaum, Am Kleinen Wannsee 23-29, Am Waldrand, Am Wildgatter, Charlottenstraße (14109), Chausseestraße (14109) 4-47, Damsdorfer Weg, Fintelmannstraße, Friedenstraße (14109) 1-28, Glienicker Straße (14109) 36, 38, 40-42, Grassoweg 2-2A, 4-4C, 6-6B, 8-10, Heidestraße (14109), Hohenzollernstraße (14109) 1-9B, 20-29, Königstraße (14109) 35-54F, Kornau, Lange Stücken, Martin-Heydert-Straße, Moorlakeweg, Nikolskoer Weg, Otto-Erich-Straße, Pardemannstraße, Petzower Straße, Pfaueninselchaussee, Sangebuchtweg, Schäferstraße (14109) 1-25B, Schuchardtweg, Schulstraße (14109), Sommerfeldring, Stimmingstraße, Ulricstraße
- 06 702 Albrechts Teerofen, Alsenstraße (14109) 22-41, Am Kleinen Wannsee 1-22, Arnold-Knoblauch-Ring, Bäkestraße (14109), Bergstücker Straße, Bernhard-Beyer-Straße, Chausseestraße (14109) 1-3A, 48-55, Dorotheenstraße (14109), Friedenstraße (14109) 33, Glienicker Straße (14109) 1-35, 37, 39, 44-90, Golfweg, Grüner Weg (14109), Hahn-Meitner-Platz, Hempstücken, Hohenzollernstraße (14109) 10-19C, Johannes-Niemeyer-Weg, Kätschenweg, Kohlhasenbrücker Straße, Königstraße (14109) 67-68C, Königsweg (14109) 285-340, Kremnitzufer, Machnower Straße (14109), Malergarten, Neue Kreisstraße, Philipp-Franck-Weg, Roedenbecksteig, Rote-Kreuz-Straße, Schäferstraße (14109) 26-39, Stahnsdorfer Straße, Steinstraße (14109), Stölpchenweg, Stubenrauchstraße (14109), Stutterichstraße, Teltower Straße (14109), Via Tilia, Wickenhagenweg, Wilhelmplatz
- 06 703 Am Großen Wannsee 2, 4-4B, 6-80, Am kleinen Anger, Am Löwentor, An der Obstwiese, Bergstraße (14109) 1-6A, 8, 10-16, 18, 20, 22, 24-28, Colomierstraße, Conradstraße (14109) 11, 13, 15, 19, Don-Bosco-Steig, Emil-Fischer-Straße 16-17, Endestraße 16, 18, 20, 22, 24, 26, 28-28A, 30, 32, 34, 36, 38, 40, Hermannstraße (14109), Kaiserstraße (14109), Koblanckstraße, Königstraße (14109) 3-4B, Lindenstraße (14109) 1-21, Max-Liebermann-Allee, Pfaueninsel (Insel), Straße zum Löwen 2-25, Zum Heckeshorn
- 06 704 Am Großen Wannsee 1, 3-3A, 5, Am Kleinen Wannsee 29A-39, Bergstraße (14109) 7-7C, 9-9C, 17-17F, 19-19C, 21-21E, 23-23B, Braschzeile, Conradstraße (14109) 1-10, 12, 14-14F, 16-18, Emil-Fischer-Straße 1-15, Endestraße 1-15, 17, 19, 21, 23, 25, 27, 29, 31, 33, 35, 37, 39, 41-49, Grassoweg 1-1B, 3-3A, 5, 7-7A, 13, Herwarthstraße (14109), Hugo-Vogel-Straße, Königstraße (14109) 5-27, 56-66A, Kyllmannstraße (14109), Lindenstraße (14109) 23-33, Sauerbruchstraße, Seylerstraße, Straße zum Löwen 1, Wernerstraße (14109)
- 06 705 Am Beelitzhof, Am Sandwerder, Am Schlachtensee 141-151, Badeweg, Bismarckstraße (14109), Borussenstraße, Hausboot Am Großen Fenster, Hoiruper Straße, Inselstraße (14129), Königstraße (14109) 1-2, 69-71, Kronprinzessinnenweg 3-160, Lindwerder (Insel), Münchowstraße, Paul-Krause-Straße, Scabellstraße, Spanische Allee 113-180, Stahnsdorfer Damm 2, 8-12, Tillmannsweg, Wannseebadweg
- 06 706 Ahrenshooper Zeile 1-1C, 3, 5, 7-7A, 9, 11, 13, 15, 17, 19-19A, 21, 23, 25, 27, 29, 33-33E, 35, 37, 39, 41, 43-43A, 45-45A, 49, 51, 53, 55, 57, 59, 61, 63, 65, 67, 69-73, Am Schlachtensee 22-60, Breisgauer Straße 1-1C, 3-3A, 5-5A, 7, 9, 11, 13, 15-15A, 17, 19, 21, 23, 25-25B, 27, 29-29C, 31-31A, 33-33A, 35, 37, 39, 41, 43, 45-45C, 47-53, Dubrowplatz, Dubrowstraße 24, 26, 28, 33A-43, Eiderstedter Weg, Elvirasteig 12, 14-14A, 16-16A, 20-53, Fischerhüttenstraße 118, 120, 122, 124, 126, 128, 136, Flachsweg, Ilsensteinweg 1-37A, 39, Kirchblick, Klopstockstraße (14163) 2-2A, 4, 6, 8, 10-10A, 12, 14, 18, 20, 24, 26, 28, 30, 32, 34-34A, 36-48, Limastraße 29-29F, 30C-38, Matterhornstraße 27, 29, 36-54, 56, 58, Niklasstraße 50, 52, 62, 64, 66, 68, 78, Röheweg, Salzachstraße 53-67, Schillerstraße (14163) 10-21, Schlickweg, Schopenhauerstraße 5-15, Spanische Allee 27, 29, 31, 33, 35, 37, 39, 41, Terrassenstraße
- 06 707 Ahrenshooper Zeile 2, 4, 6, 8, 10, 12, 14, 16, 18, 20, 22, 24, 26-26A, 28, 30-32A, 34, 36, 38, 40, 42-42A, 44, 46-48A, 50, 52, 54, 56, 58, 60, 62, 64, 66, 68, Am Schlachtensee 2-18, Argentinische Allee 2, 4, 6, 8-8F, 10-10A, 12-14A, 16, 18-18B, 20-20B, 22-22B, 24, 26, 28, 30-30A, 32-32B, 34, Bergengruenstraße 1-54, 56, 58-66A, Bogotastraße, Dubrowstraße 1-23, 25, 27, 29-33, Eitel-Fritz-Straße, Elvirasteig 1-11, 13, 15, 17-19, Fischerhüttenstraße 76, 78, 80, 82, 84-84C, 86-86A, 88-88C, 90-108, 110, 112, Goethestraße (14163), Joachimstraße (14129), Kleiststraße (14163), Klopstockstraße (14163) 1, 3, 5, 7-7A, 9, 11, 13, 15-17, 19, 21-23, 25, 27, 29, 31-31A, 33, 35, Limastraße 1-28A, 30-30A, Lindenthaler Allee 1-1A, 3, 5, 9, 11, 15, 17, 19, 21, Matterhornstraße 1-26, 28-28A, 30-32, Niklasstraße 20, 22, Rhumeweg 1-30, Salzachstraße 2-49, Schillerstraße (14163) 1-9B, Veronikasteig
- 06 708 Alemannenstraße (14129) 16-40, An der Rehwiese 25-33, Cimbernstraße (14129), Dreilindenstraße, Hohenzollernplatz (14129) 6-8, Isoldestraße (14109), Kronprinzessinnenweg 250-260, Libellenstraße, Lohengrinstraße (14109), Nibelungenstraße (14109), Parallelstraße (14129), Potsdamer Chaussee (14129) 61-62, Prinz-Friedrich-Leopold-Straße 23, 25, 27, 28B-52, Reichsbahnstraße, Seeuferstraße, Spanische Allee 112, Stahnsdorfer Damm 3-7, Teutonenstraße (14129) 1-1A, 3, 5, 7, 9, 11-11A, 15, 17, 19-19A, 21, 23-23B, 25-27B, 29-41, Tristanstraße, Waltharistraße

Wahlgebietseinteilung für die Wahl zum 18. Deutschen Bundestag am 22. September 2013

06 709 Alemannenstraße (14129) 1-15, Altvaterstraße 17-36, An der Rehwiese 1-24B, Beskidenstraße 1-3, 5, 7, 9, 11, 13, 15, 17, 19, 21, 23, 27-30, 38, 40, 42, 44, 46, 48-48A, 50, 52, 54, 56, 58, 60-62, Burgunder Straße (14129), Ernst-Ring-Straße, Gerkrathstraße, Hohenzollernplatz (14129) 1-5, Kirchweg 34, 36, 38, 40-40B, 42, 44, 46, 48, 50, 52, 54, 56, 58-70, Krottnauerstraße 2-2B, 4, 6-6A, 8-10F, 12, 14-14A, 16, 18, 20, 22-26, 28-84, Lückhoffstraße, Matterhornstraße 89, 91-91C, 93, 95-106, Normannenstraße (14129), Osthofener Weg, Pfeddersheimer Weg 1-39, Potsdamer Chaussee (14129) 33A-35D, Prinz-Friedrich-Leopold-Straße 1-22B, 24-24A, 26, 28, Rolandstraße (14129), Schopenhauerstraße 67-97, Spanische Allee 93-111B, Teutonenstraße (14129) 2-2A, 4, 6, 8, 10, 12-14A, 16, 18, 20, 22, 24, 28, Von-Luck-Straße 1-37, 39, 41, 43, 45, 47-49, 51, 53, 55, 57, 59-61, 67, 69, 71, Wasgenstraße 50, 52, Westhofener Weg, Wonnegasteig

06 710 Albiger Weg, Am Waldhaus, Barnhelmstraße, Beskidenstraße 33-37, 39, 41, 43, 45, 47, 49, 51, 53, 55, 57, 59, Haagstraße, Im Mittelbusch, Katteweg, Kirchweg 1-33, 35, 37, 39, 41-41A, 43-43A, 45-45A, 47, 49, 51, 53, 55, 57, Königsweg (14109) 200-250, Pfeddersheimer Weg 41-69, Potsdamer Chaussee (14129) 35E-52, 63-74, Quantzstraße, Tellheimstraße, Von-der-Trenck-Straße, Von-Luck-Straße 38, 40, 42, 44-44A, 46, 50, 52, 54, 56, 58, 62-64A, 68, 70, 72, Waldhauswinkel



06 711 Am Heidehof, Bergengruenstraße 55-55C, 57, 68-84, Charles-H.-King-Straße 2, 4, 6, 8-28, Edwin-C.-Diltz-Straße 2, 4-8, 10, 12, 14, Gilgestraße, Ilsensteinweg 38, 40-77, Kaunstraße 2-2A, 4, 6, 8, 10, 12-12N, 16, 22, 24, 26, 28, 30, 32-32A, 34, Lindenthaler Allee 2-2A, 4, 6-8, 10, 12-14, 16, 18-18A, 20, 21A-42, Lissabonallee 9, 11, 13, 15-19, 21, 27, 29, Niklasstraße 10, 12-19B, 21, 23-49, 51, 53-61, 63, 65, 67, 69-77, Potsdamer Chaussee (14129) 13-23, Rhumeweg 32, Spanische Allee 1-3, 5, 7, 9, 11, 13, 15, 17, 19-19A, 21-21B, 23, 25

06 712 Am Rohrgarten, Barkenhof, Benschallee 4-30, Flererhof, Himbeersteig, Kesperhof, Königsweg (14109) 138-142, Lissabonallee 6-8A, 10, 12, 14, 20, 22-26, 28, 30-34, Lloyd-G.-Wells-Straße 2, 4, 6, 8, 10, 12, 14, 16, 18, 20, 22, Parforceheide, Potsdamer Chaussee (14129) 75-95, Quastheide, Quendelsteig, Schlehndornsteig, Waldrebensteig, Wasgensteig, Widenhof, Wiesenschlag

06 713 Altvaterstraße 1-15A, Am Schlachtensee 70-138, Beskidenstraße 4-4A, 6, 8, 10, 12-12G, 14-14E, 16-16E, 18-18C, 20-20C, 22-22C, 24-24C, Breisgauer Straße 2-2A, 4, 6, 8, 10, 12, 14-14B, 16-16A, 18-18A, 20-20B, Kaiserstuhlstraße 15-37, Krottnauerstraße 3, 5-5A, 7, 11-11C, 13, 15, 17, 19, 21, 27, Marinesteig, Matterhornstraße 55, 57, 59-88, 90, 92, 94, Nickisch-Roseneck-Straße, Palmzeile, Reifträgerweg, Schopenhauerstraße 18-18A, 24-26, 32, 34-34A, 40-66, Spanische Allee 72-91, Waldsänpfad, Wasgenstraße 2-14A, 16, 18, 20

06 714 An den Hubertshäusern, Breisgauer Straße 22, 24, 26-26A, 28-28A, 30, 32, 34, 36, 38, 40, 42, 44, 46, Dubrowstraße 44-52, Gunterblumer Weg, Kaiserstuhlstraße 2-14A, Kurstraße (14129), Potsdamer Chaussee (14129) 24-33, Schopenhauerstraße 19-23, 27-31, 33-33A, 35-39, Spanische Allee 4, 6-6B, 8, 10, 12, 14, 16, 18, 20, 22, 24, 26, 28, 30, 32, 34, 36, 38, 40, 42-71, Tewsstraße, Wasgenstraße 15, 17, 19, 21-49, 51, 53-75

06 715 Benschallee 35, Charles-H.-King-Straße 3, 5, 7, Clauertstraße 11-78, Edwin-C.-Diltz-Straße 1, 3, 9, 11, 13, 15-21, Holstweg, Kaunstraße 1-1A, 3, 5-5A, 7-7A, 9, 11, 13-15, 17-21, 23, 25, 27, 29, 31, 33, 35-35A, Königsweg (14109) 50, 58-60, 62, 64-64A, 66-66A, 68, 70-82, Kramstweg, Lindenthaler Allee 46-78, Lloyd-G.-Wells-Straße 1, 3, 5, 7, 9, 11, 13, 15, 17, 19, 21, 23-55, Niklasstraße 1-9, 11, Oertzenweg, Potsdamer Chaussee (14129) 6-8, 101, Ravenweg, Urselweg, Wolzogenstraße

06 716 Argentinische Allee 1, 3, 5-5B, 7, 9, 11-11B, 15-15A, 17, 19, 21, 23, 25, 27, 29, 31, 33, 35-37D, Beerenstraße 2, 4, 6-66, Blumenthalstraße (14163), Bülowstraße (14163), Fischerhüttenstraße 60-60B, 62-62B, 64, 66, 68, Forststraße (14163) 1-33, 35-35C, 37, 42, 44, 46-55, Fürstenstraße (14163), Glockenstraße 1A, 3-3A, 5-5A, 7-7A, 9-19, 21-21A, 23, 25-25A, 27, 29-29B, 31, Karl-Hofer-Straße 1-1A, 5, 7, 9, 11-11D, 13, 17, 21-25, 27-47, Mexikoplatz, Rondellstraße, Roonstraße (14163), Sven-Hedin-Straße 2-14, 18, 20, 22, 28, 30, 32, 34, 36-36A, Waldstraße (14163), Werderstraße (14163)

06 717 Ahornstraße (14163), Anhaltinerstraße, Beuckestraße, Düppelstraße (14163), Hegauer Weg 17-41, Hohentwielsteig, Hohenzollernstraße (14163), Idsteiner Straße 1-3, 19, Kirchstraße (14163) 2, 4-6, Königstraße (14163), Königsweg (14109) 1-9B, Markgrafenstraße (14163), Martin-Buber-Straße 10-25, Mittelstraße (14163), Nentershäuser Platz, Neue Straße (14163), Potsdamer Straße (14163) 11-54, Teltower Damm 2, 4, 6, 8, 10, 12

06 718 Albertinenstraße (14165) 17-31, Berlepschstraße 78-169, Buschgrabenweg, Clauertstraße 1-7, Ernst-Lemmer-Ring 1-11, 13, 15, 17, 19-39, 41, 43, 45, 47, 49-115, Fercher Straße (14165), Fretzdorfer Weg, Freyensteinweg, Genshagener Straße, Gerhardsdorfer Straße, Gütergotzer Straße, Hegauer Weg 43-53B, Idsteiner Straße 4-18, 20-28, Königsweg (14109) 21-49, 51-55, 61, 63, 65, 67, 69, Kyritzer Weg, Leester Weg, Ludwigsfelder Straße (14165) 2-27, 30-67, Machnower Straße (14165) 48, 50-60, 62, 64, 66, 68, 70, Menzer Weg, Michendorfer Straße (14165), Neuruppiner Straße (14165), Peetziger Weg, Priorter Weg, Rehbrücker Weg, Riebener Weg, Robert-von-Ostertag-Straße, Satzkorner Weg, Schopzheimer Straße, Singener Weg, Sputendorfer Straße, Uhdinger Straße, Wildbergweg

Wahlgebietseinteilung für die Wahl zum 18. Deutschen Bundestag am 22. September 2013

06 719 Albertinenstraße (14165) 1-16, Am Weißen Steg,
Berlepschstraße 2, 4, 6, 8, 10, 12, 14, 16-74,
Bismarckstraße (14165), Camphausenstraße 1-14, 16,
18, 20, 22, 24, 26-38A, Dallwitzstraße, Ernst-Lemmer-
Ring 12, 14, 16, 18, 40, 42, 44, 46, 48, 116-167,
Gertraudstraße, Grenzpfad, Kösterstraße, Loebellstraße,
Ludwigsfelder Straße (14165) 28, Machnower Straße
(14165) 2-2A, 18A, 20, 22-22A, 24, 26, 28, 30, 32-32C,
34-34B, 36, 38, 40-42A, Radtkestraße, Rotherstieg,
Schmückertstraße, Schrockstraße 29-31, 33, 35-37,
Seibtweg, Thürstraße

Zuordnung der Wahlbezirke zu den Briefwahlbezirken

Region	Briefwahl- bezirks- Nr.	Wahlbezirks-Nr.
06 1xx	1A	06 101, 06 114
	1B	06 102, 06 108
	1C	06 103, 06 104
	1D	06 105, 06 106
	1E	06 107, 06 113
	1F	06 111, 06 112
	1G	06 109, 06 110
	1H	06 115, 06 116
	1I	06 117, 06 118
06 2xx	2A	06 201, 06 209
	2B	06 202, 06 203
	2C	06 204, 06 208
	2D	06 205, 06 206
	2E	06 212, 06 214
	2F	06 207, 06 213
	2G	06 210, 06 211
	2H	06 215, 06 216
	2I	06 217, 06 218
06 3xx	3A	06 301, 06 304
	3B	06 302, 06 303
	3C	06 305, 06 311
	3D	06 310, 06 312
	3E	06 313, 06 314
	3F	06 316, 06 317
	3G	06 306, 06 318
	3H	06 307, 06 315
	3I	06 308, 06 309
06 4xx	4A	06 401, 06 402
	4B	06 403, 06 406
	4C	06 407, 06 408
	4D	06 415, 06 417
	4E	06 405, 06 416
	4F	06 412, 06 413, 06 414
	4G	06 409, 06 411
	4H	06 404, 06 410
06 5xx	5A	06 501, 06 504
	5B	06 505, 06 511
	5C	06 506, 06 512
	5D	06 513, 06 514
	5E	06 510, 06 515
	5F	06 516, 06 518
	5G	06 508, 06 517
	5H	06 503, 06 509
	5I	06 502, 06 507

Zuordnung der Wahlbezirke zu den Briefwahlbezirken

Region	Briefwahl- bezirks- Nr.	Wahlbezirks-Nr.
06 6xx	6A	06 601, 06 611
	6B	06 602, 06 603
	6C	06 604, 06 605
	6D	06 613, 06 617
	6E	06 608, 06 614
	6F	06 609, 06 615
	6G	06 612, 06 619
	6H	06 616, 06 618
	6I	06 606, 06 607, 06 610
06 7xx	7A	06 701, 06 703
	7B	06 702, 06 704
	7C	06 705, 06 708
	7D	06 709, 06 710
	7E	06 713, 06 714
	7F	06 711, 06 712
	7G	06 706, 06 707
	7H	06 715, 06 716, 06 717
	7I	06 718, 06 719

Das Amt für Statistik Berlin-Brandenburg

Das Amt für Statistik Berlin-Brandenburg ist für beide Länder die zentrale Dienstleistungseinrichtung auf dem Gebiet der amtlichen Statistik. Das Amt erbringt Serviceleistungen im Bereich Information und Analyse für die breite Öffentlichkeit, für alle gesellschaftlichen Gruppen sowie für Kunden aus Verwaltung und Politik, Wirtschaft und Wissenschaft. Kerngeschäft des Amtes ist die Durchführung der gesetzlich angeordneten amtlichen Statistiken für Berlin und Brandenburg. Das Amt erhebt die Daten, bereitet sie auf, interpretiert und analysiert sie und veröffentlicht die Ergebnisse. Die Grundversorgung aller Nutzer mit statistischen Informationen erfolgt unentgeltlich, im Wesentlichen über das Internet und den Informationsservice. Daneben werden nachfrage- und zielgruppenorientierte Standardauswertungen zu Festpreisen angeboten. Kundenspezifische Aufbereitung / Beratung zu kostendeckenden Preisen ergänzt das Spektrum der Informationsbereitstellung.

Amtliche Statistik im Verbund

Die Statistiken werden bundesweit nach einheitlichen Konzepten, Methoden und Verfahren arbeitsteilig erstellt. Die statistischen Ämter der Länder sind dabei grundsätzlich für die Durchführung der Erhebungen, für die Aufbereitung und Veröffentlichung der Länderergebnisse zuständig. Durch diese Kooperation in einem „Statistikverbund“ entstehen für alle Länder vergleichbare und zu einem Bundesergebnis zusammenführbare Erhebungsergebnisse.

Produkte und Dienstleistungen

Informationsservice

info@statistik-bbb.de
mit statistischen Informationen für jedermann und Beratung sowie maßgeschneiderte Aufbereitungen von Daten über Berlin und Brandenburg.
Auskunft, Beratung, Pressedienst sowie Fachbibliothek.

Standort Potsdam

Behlertstraße 3a, 14467 Potsdam
Tel. 0331 8173 - 1777
Fax 030 9028 - 4091
Mo – Do 9 – 15 Uhr, Fr 9 – 14 Uhr

Standort Berlin

Alt-Friedrichsfelde 60, 10315 Berlin
Bibliothek
Tel. 030 9021 - 3540
Mo – Do 9 – 15 Uhr, Fr 9 – 14 Uhr

Internet-Angebot

www.statistik-berlin-brandenburg.de
mit aktuellen Daten, Pressemitteilungen, Statistischen Berichten zum kostenlosen Herunterladen, regionalstatistischen Informationen, Wahlstatistiken und -analysen sowie einem Überblick über das gesamte Leistungsspektrum des Amtes.

Statistische Jahrbücher

mit einer Vielzahl von Tabellen aus nahezu allen Arbeitsgebieten der amtlichen Statistik.

Statistische Berichte

mit Ergebnissen der einzelnen Statistiken in Tabellen in tiefer sachlicher Gliederung und Grafiken zur Veranschaulichung von Entwicklungen und Strukturen.
Mit dieser Reihe werden die bisherigen Veröffentlichungen Statistischer Berichte aus dem Landesbetrieb für Datenverarbeitung und Statistik Land Brandenburg sowie dem Statistischen Landesamt Berlin fortgesetzt.

Datenangebot aus dem Sachgebiet

Informationen zu dieser Veröffentlichung

Referat 85 B
Tel. 030 9021 - 3633
Fax 030 9028 - 4036
Landeswahlleiterin@wahlen-berlin.de

Weitere Veröffentlichungen zum Thema

Statistische Berichte:

- Bundestagswahl
(Landeswahlleiterbericht)
B VII 1-2 – 4j/13
Vorläufiges Ergebnis
erscheint am 23.09.2013
- Bundestagswahl
(Landeswahlleiterbericht)
B VII 1-3 – 4j/13
Endgültiges Ergebnis
erscheint Mitte Oktober 2013
- Bundestagswahl
B VII 1-5 – 4j/13
Repräsentative Wahlstatistik
erscheint im Dezember 2013