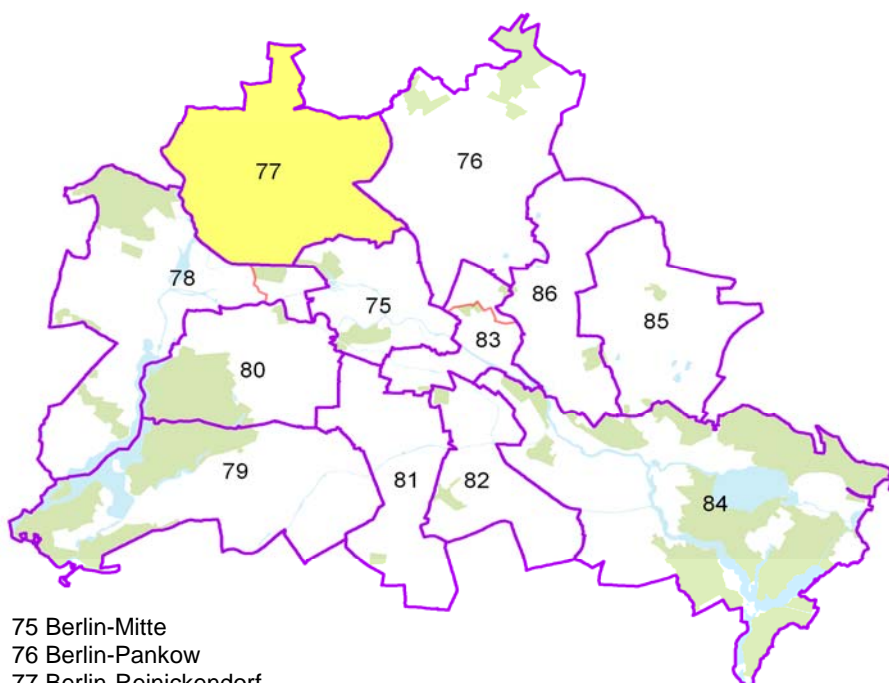


Statistischer Bericht

B VII 1-1 – 4j / 13

Bundestagswahl 2013 im Land Berlin

Vorwahldaten, Strukturdaten
Berlin-Reinickendorf



- 75 Berlin-Mitte
- 76 Berlin-Pankow
- 77 Berlin-Reinickendorf
- 78 Berlin-Spandau – Charlottenburg Nord
- 79 Berlin-Steglitz-Zehlendorf
- 80 Berlin-Charlottenburg-Wilmersdorf
- 81 Berlin-Tempelhof-Schöneberg
- 82 Berlin-Neukölln
- 83 Berlin-Friedrichshain-Kreuzberg – Prenzlauer Berg Ost
- 84 Berlin-Treptow-Köpenick
- 85 Berlin-Marzahn-Hellersdorf
- 86 Berlin-Lichtenberg

Impressum

Statistischer Bericht
B VII 1-1 – 4j / 13

Erscheinungsfolge: **4-jährlich**
Erschienen im **Juni 2013**

Preis

pdf-Version: kostenlos
Excel-Version: kostenlos
Druck-Version: 8,- EUR

Herausgeber

Amt für Statistik Berlin-Brandenburg
Behlertstraße 3a
14467 Potsdam
info@statistik-bbb.de
www.statistik-berlin-brandenburg.de

Tel. 0331 8173 - 1777
Fax 030 9028 - 4091

© **Amt für Statistik** Berlin-Brandenburg,
Potsdam, 2013
*Auszugsweise Vervielfältigung und
Verbreitung mit Quellenangabe gestattet.*

Zeichenerklärung

0 weniger als die Hälfte von 1
in der letzten besetzten Stelle,
jedoch mehr als nichts
– nichts vorhanden
... Angabe fällt später an
() Aussagewert ist eingeschränkt
/ Zahlenwert nicht sicher genug
• Zahlenwert unbekannt oder
geheim zu halten
x Tabellenfach gesperrt
p vorläufige Zahl
r berichtigte Zahl
s geschätzte Zahl

Inhaltsverzeichnis

	Seite
Vorbemerkungen	4
Erläuterungen	5
 Tabellen	
1 Wahlergebnisse	
1.1 Ergebnis der Bundestagswahl am 27. September 2009 nach Wahlbezirken und Parteien – Zweitstimmen –	6
2 Strukturdaten des Landes Berlin	
2.1 Melderechtlich registrierte Einwohner am Ort der Hauptwohnung in Berlin am 31.12.2012 nach Wahlbezirken	10
2.2 Melderechtlich registrierte deutsche Einwohner im Alter von 18 und mehr Jahren am Ort der Hauptwohnung in Berlin am 31.12.2012 nach Wahlbezirken	13
2.3 Melderechtlich registrierte deutsche Einwohner im Alter von 18 und mehr Jahren am Ort der Hauptwohnung in Berlin am 31. Dezember 2012 nach Wahlbezirken und ausgewählten Merkmalen	16
2.4 Melderechtlich registrierte Einwohner unter 65 Jahren in SGB II - Bedarfsgemeinschaften ("Hartz IV") am Ort der Hauptwohnung in Berlin am 31. Dezember 2011 nach Wahlbezirken	24
 Anhang	
Wahlvorschläge zur Wahl des 17. Deutschen Bundestages in Berlin am 27. September 2009	27
Wahlgebietseinteilung für die Wahl zum 18. Deutschen Bundestag am 22. September 2013	28
Zuordnung der Wahlbezirke zu den Briefwahlbezirken	39

Vorbemerkungen

Das Amt für Statistik Berlin-Brandenburg (AfS) spielt eine zentrale Rolle bei Wahlen und Abstimmungen im Land Berlin. Die Präsidentin des AfS ist gleichzeitig stellvertretende Landeswahlleiterin des Landes Berlin. Die Geschäftsstelle der Landeswahlleiterin ist im AfS angesiedelt. Das Amt unterstützt die Landeswahlleiterin und die Bezirkswahlämter bei der Organisation und Durchführung von Wahlen, Volksbegehren und Volksentscheiden und leistet einen entscheidenden Beitrag bei der Ergebniszusammenführung aus den Bezirken, der Ergebnisermittlung für Berlin insgesamt sowie der Analyse und Kommentierung der Wahlergebnisse.

In dieser Veröffentlichung werden zur Beschreibung des Wahlgebietes für die Wahl zum 18. Deutschen Bundestag in Berlin am 22. September 2013 in insgesamt 13 Heften die Ergebnisse vorausgegangener Wahlen sowie ausgewählte Strukturdaten veröffentlicht. Ein **zusammenfassender Bericht** enthält Übersichten über alle Wahlkreise. In dem hier **vorliegenden und 11 weiteren Heften** werden die **Wahlbezirksergebnisse** für jeweils einen Wahlkreis dargestellt. Die Reihenfolge der Parteien ist in allen Heften und Tabellen gleich und richtet sich nach der im Land Berlin insgesamt erzielten Zweitstimmenzahl bei der letzten Wahl zum Deutschen Bundestag 2009.

Die **erste Tabelle** beinhaltet die **Zweitstimmenergebnisse** der **Bundestagswahl** vom 27. September 2009.

Wahlergebnisse sind abhängig von den zur Wahl stehenden Parteien sowie von den Kandidatinnen und Kandidaten, aber auch von dem **sozialen Umfeld** sowie von der Alterstruktur und dem Geschlecht der Wahlberechtigten. **In der Tabelle 2.1** sind deshalb zur Beschreibung des sozialen Umfeldes der Ausländeranteil und die Altersstruktur der Einwohnerinnen und Einwohner abgebildet.

Um Hinweise auf die Zusammensetzung der **Wahlberechtigten** am 22. September 2013 zu geben, werden in den **Tabellen 2.2** und **2.3** die Deutschen im Alter von 18 und mehr Jahren nach Geschlecht und Alter sowie nach weiteren Merkmalen aus dem Einwohnerregister aufgeschlüsselt und zwar nach dem Migrationshintergrund, dem Familienstand, der Religionszugehörigkeit, der Wohnlage sowie nach den Siedlungstypen. Außerdem enthält die **Tabelle 2.4** aufbereitete Daten der Bundesagentur für Arbeit zum Anteil der Personen in SGB II - Bedarfsgemeinschaften ("Hartz IV").

Das **Abkürzungsverzeichnis** der zur Bundtagswahl 2009 angetretenen Parteien befindet sich, ebenso wie die **Wahlgebietseinteilung**, im Anhang.

Weitere statistische Daten sind beim Referat Presse und Öffentlichkeitsarbeit des Amtes für Statistik Berlin-Brandenburg, Behlertstr. 3a in 14467 Potsdam unter der Telefonnummer 0331 8173 – 1777 oder per E-Mail unter der Adresse Info@statistik-bbb.de erhältlich.

Erläuterungen

Die **Bevölkerungsdaten** dieser Veröffentlichung entstammen einem anonymisierten Statistikabzug aus dem Einwohnerregister (hier Stand vom 31. Dezember 2012), der dem Amt für Statistik Berlin-Brandenburg regelmäßig vom Landesamt für Bürger- und Ordnungsangelegenheiten zur Verfügung gestellt wird.

Zu den melderechtlich registrierten Einwohnern zählen alle in Berlin gemeldeten Personen, unabhängig davon, ob sie nur in einer Wohnung (alleinige Wohnung), in Hauptwohnung oder ausschließlich in Nebenwohnung gemeldet sind. Personen, die in Berlin mehrere Wohnsitze haben, werden nur einmal, und zwar am Ort der Hauptwohnung nachgewiesen.

Bevölkerung am Ort der Hauptwohnung

Hierzu gehören Personen, die in Berlin ihre alleinige Wohnung bzw. ihre Hauptwohnung im Sinne des § 12 des Melderechtsrahmengesetzes vom 16. August 1980 (GVBl. S. 470) haben. Nach § 12 des Melderechtsrahmengesetzes ist die Hauptwohnung die vorwiegend benutzte Wohnung. Hauptwohnung einer verheirateten Person, die nicht dauernd getrennt von ihrer Familie lebt, ist die vorwiegend benutzte Wohnung der Familie. Im Zweifel ist die vorwiegend benutzte Wohnung dort, wo der Schwerpunkt der Lebensbeziehung liegt.

Staatsangehörigkeit

Deutsche: Deutsche Staatsangehörige sowie Personen, die gemäß Artikel 116 Abs. 1 Grundgesetz den Personen mit deutscher Staatsangehörigkeit gleichgestellt sind, z. B. Vertriebene und Flüchtlinge deutscher Volkszugehörigkeit. Personen, die neben der deutschen noch eine weitere Staatsangehörigkeit haben, gelten ebenfalls als Deutsche. Im Inland geborene Kinder ausländischer Eltern erhalten seit 1.1.2000 unter den in § 4 Abs. 3 Staatsangehörigkeitsgesetz (StAG) genannten Voraussetzungen zunächst die deutsche Staatsangehörigkeit.

Ausländer: Personen mit ausschließlich ausländischer oder ungeklärter Staatsangehörigkeit und Staatenlose. Mitglieder von diplomatischen Missionen und konsularischen Vertretungen sowie deren Familienangehörige sind nur dann ausgewiesen, wenn sie sich angemeldet haben, obwohl keine Meldepflicht besteht.

Migrationshintergrund

In der Einwohnerregisterstatistik werden als Personen mit Migrationshintergrund ausgewiesen:

1. Ausländer
2. Deutsche mit Migrationshintergrund
 - mit Geburtsland außerhalb Deutschlands oder
 - mit Einbürgerungskennzeichen oder
 - mit Optionskennzeichen, d. h. im Inland geborene Kinder ausländischer Eltern erhalten seit dem 1. Januar 2000 unter den in § 4 Absatz 3 des Staatsangehörigkeitsgesetzes (StAG) genannten Voraussetzungen zunächst die deutsche Staatsangehörigkeit (Optionsregelung) sowie
 - Personen im Alter unter 18 Jahren ohne eigene Migrationsmerkmale aber mit Geburtsland außerhalb Deutschlands oder mit Einbürgerungskennzeichen zumindest eines Elternteils, wenn die Person an der Adresse der Eltern/des Elternteils gemeldet ist.

Wohnlage

Die Qualifizierung der Adressen beruht auf **Angaben des Berliner Mietspiegels** (www.stadtentwicklung.berlin.de).

Einfache Wohnlage: In Gebieten des inneren Stadtbereichs mit überwiegend geschlossener, stark verdichteter Bebauung mit sehr wenigen Grün- und Freiflächen, überwiegend ungepflegtem Straßenbild und/oder schlechtem Gebäudezustand (z. B. Fassadenschäden, unsanierte Wohngebiete). Bei starker Beeinträchtigung von Industrie und Gewerbe. In Stadtrandlagen in Gebieten mit erheblich verdichteter Bauweise oder mit überwiegend offener Bauweise, oft schlechtem Gebäudezustand (z. B. Fassadenschäden, unsanierte Wohngebiete), ungepflegtem Straßenbild (z. B. unbefestigten Straßen), ungünstigen Verkehrsverbindungen und wenigen Einkaufsmöglichkeiten.

Mittlere Wohnlage: In Gebieten des inneren Stadtbereichs mit überwiegend geschlossener, stark verdichteter Bebauung mit normalem Straßenbild (nicht von Gebäudeschäden geprägt), gutem Gebäudezustand (z. B. sanierte Wohngebiete, Neubaugebiete), wenigen Grün- und Freiflächen. In Gebieten mit überwiegend offener Bauweise, durchschnittlichen Einkaufsmöglichkeiten und normalem Verkehrsanschluss, ohne Beeinträchtigung von Industrie und Gewerbe.

Gute Wohnlage: In Gebieten des inneren Stadtbereichs mit überwiegend geschlossener, stark verdichteter Bebauung mit Grün- und Freiflächen, gepflegtem Straßenbild (guter Gebäudezustand), sehr gutem Verkehrsanschluss, guten bis sehr guten Einkaufsmöglichkeiten und gutem Image. In Gebieten mit überwiegend offener Bauweise, starker Durchgrünung, gepflegtem Wohnumfeld mit gutem Gebäudezustand, gutem Image und normaler Verkehrsbindung.

Als **Lärmquellen** werden Straßenverkehr, schienengebundener Verkehr und Fluglärm berücksichtigt.

Siedlungstypen

Die Zuordnung der Adressen zu den Siedlungstypen basiert auf Daten der Senatsverwaltung für Stadtentwicklung und Umwelt. Die Einzelheiten zur Einteilung und zu den einzelnen Merkmalen sind in der Dokumentation „Flächennutzung und Stadtstruktur“ auf den Seiten 16-18 veröffentlicht www.stadtentwicklung.berlin.de/umwelt/umweltatlas/download/Nutzungen_Stadtstruktur_2010.pdf

Die Kategorien sind wie folgt definiert (in Klammern befinden sich die Nutzungskategorien der Dokumentation, die in die entsprechende Klasse Eingang fanden):

1. Blockrand- und Zeilenbebauung ohne Jahresabgrenzung (Typ 1, 2, 3, 7, 8, 10, 11, 72)
2. Großsiedlungen und Punkthochhäuser von 1960 bis 1980 (Typ 9)
3. Geschosswohnungsbau ab 1990 (Typ 73)
4. kleinteilige Siedlungsstruktur (Typ 21-25, Typ 59)
5. Sonstige (Typ 6, 30, 31, 33, 38) sowie Flächen ohne vorwiegende Wohnnutzung

Personen in SGB II - Bedarfsgemeinschaften („Hartz IV“)

Die Daten stammen aus der Statistik des Fachverfahrens der Bundesagentur für Arbeit und beinhalten die Grundversicherung für Arbeitssuchende.

1 Wahlergebnisse

1.1 Ergebnis der Bundestagswahl am 27. September 2009 nach Wahlbezirken und Parteien

- Zweitstimmen -

Wahlbezirk	Wahlbe- rechtigte	Wähler	Wahlbe- teiligung	Gültige Stimmen	CDU	DIE LINKE	SPD	GRÜNE	FDP	PIRA- TEN	Sonstige
	Anzahl				%						
12 101.....	1 176	587	49,9	572	28,3	10,1	24,0	17,1	13,6	2,1	4,7
12 102.....	958	474	49,5	455	29,9	14,9	22,9	12,5	8,4	4,6	6,8
12 103.....	818	416	50,9	407	27,5	14,7	25,1	11,8	12,5	2,2	6,1
12 104.....	984	489	49,7	474	26,8	13,1	23,6	14,1	13,7	2,3	6,3
12 105.....	853	375	44,0	368	19,0	22,3	21,7	12,0	11,7	4,3	9,0
12 106.....	1 150	536	46,6	521	20,9	15,4	23,4	15,4	15,5	2,7	6,7
12 107.....	910	507	55,7	493	34,5	12,4	21,9	8,9	12,6	2,6	7,1
12 108.....	1 261	681	54,0	662	32,9	13,7	22,1	8,8	13,1	2,6	6,8
12 109.....	969	460	47,5	445	26,7	15,1	27,2	10,8	10,8	3,4	6,1
12 110.....	927	458	49,4	441	27,4	13,2	24,9	10,0	15,9	4,1	4,5
12 111.....	1 175	596	50,7	585	26,7	17,6	23,1	10,3	12,3	4,8	5,3
12 112.....	1 218	692	56,8	680	29,9	10,0	24,4	13,2	12,6	4,1	5,7
12 113.....	664	359	54,1	347	28,0	9,2	24,2	13,5	15,0	3,2	6,9
12 114.....	1 873	767	41,0	739	26,5	16,8	26,4	10,4	11,6	2,2	6,1
12 115.....	697	343	49,2	336	26,5	15,8	22,9	13,7	9,5	2,7	8,9
12 116.....	1 095	558	51,0	538	21,2	17,7	19,1	12,5	16,0	3,9	9,7
12 117.....	1 665	772	46,4	746	26,9	14,1	24,7	11,4	12,2	2,5	8,2
12 118.....	1 545	665	43,0	644	25,3	15,8	25,5	10,2	11,3	3,4	8,4
12 119.....	1 291	681	52,7	672	21,9	17,3	23,1	11,9	15,5	4,0	6,4
12 120.....	1 386	719	51,9	698	28,5	15,8	20,9	10,5	13,2	4,0	7,2
12 121.....	1 070	482	45,0	476	21,8	13,4	26,7	12,4	16,2	3,4	6,1
12 122.....	1 523	700	46,0	682	24,5	13,5	26,5	12,2	12,3	4,3	6,7
12 123.....	1 603	712	44,4	691	27,5	14,5	24,6	11,7	12,0	3,3	6,4
12 124.....	1 057	477	45,1	464	27,8	12,7	25,0	9,1	13,1	4,1	8,2
12 125.....	1 148	536	46,7	523	22,2	16,1	24,9	15,7	11,3	3,4	6,5
12 126.....	1 273	586	46,0	571	23,1	20,3	22,4	11,9	12,1	4,0	6,1
12 1A	x	676	x	666	36,2	8,7	19,7	14,9	11,6	1,8	7,2
12 1B	x	828	x	817	32,3	10,2	21,8	11,9	16,3	2,4	5,1
12 1C	x	728	x	719	39,6	7,0	22,8	10,4	13,4	2,8	4,0
12 1D	x	604	x	597	37,0	9,9	22,4	13,7	9,7	2,0	5,2
12 1E	x	706	x	692	35,3	8,7	20,2	12,4	15,3	2,2	5,9
12 1F	x	684	x	671	35,5	10,4	22,7	8,3	14,0	2,1	7,0
12 201.....	1 250	698	55,8	686	32,7	10,1	22,0	12,8	14,3	2,9	5,2
12 202.....	1 231	579	47,0	567	30,2	13,2	25,2	12,5	10,2	1,8	6,9
12 203.....	1 438	794	55,2	788	33,8	7,6	17,9	14,2	20,1	2,9	3,6
12 204.....	801	442	55,2	433	37,6	6,5	20,8	14,5	15,2	1,2	4,2
12 205.....	799	435	54,4	426	31,7	9,2	18,3	14,6	19,0	3,5	3,8
12 206.....	989	417	42,2	413	34,6	11,1	17,4	16,2	13,1	2,4	5,1
12 207.....	1 468	745	50,7	723	30,2	13,8	25,6	6,6	14,4	2,2	7,2
12 208.....	1 355	681	50,3	661	30,1	13,9	25,6	6,5	14,7	2,1	7,1
12 209.....	1 302	612	47,0	596	25,0	12,6	23,2	10,7	17,4	3,2	7,9
12 210.....	1 465	719	49,1	699	28,6	13,4	22,9	10,0	15,3	3,6	6,2
12 211.....	1 258	687	54,6	673	33,1	9,8	24,8	10,4	13,1	3,4	5,3
12 212.....	1 765	903	51,2	874	32,8	11,0	25,2	7,6	14,9	2,3	6,3
12 213.....	1 658	819	49,4	801	29,6	14,1	23,0	8,6	15,0	3,0	6,7
12 214.....	1 080	603	55,8	584	34,6	11,1	24,8	10,3	13,0	1,9	4,3
12 215.....	1 531	783	51,1	759	32,4	10,8	22,8	9,5	14,6	3,3	6,6
12 216.....	1 629	821	50,4	802	27,7	13,0	21,9	11,6	13,1	5,0	7,7
12 217.....	1 447	706	48,8	693	26,0	14,4	24,2	11,7	14,1	3,2	6,3
12 218.....	959	351	36,6	341	24,3	17,6	21,1	10,9	13,8	4,4	7,9
12 219.....	1 224	576	47,1	563	35,0	11,2	24,0	7,6	14,2	1,8	6,2
12 220.....	1 309	596	45,5	578	24,7	13,1	23,4	12,8	14,4	3,8	7,8
12 221.....	1 540	773	50,2	751	28,4	16,1	21,4	10,5	13,6	3,5	6,5
12 222.....	1 043	484	46,4	475	22,3	13,5	25,3	13,1	12,8	5,3	7,8
12 223.....	589	389	66,0	381	32,0	10,2	25,2	10,0	18,1	1,6	2,9

1 Wahlergebnisse

1.1 Ergebnis der Bundestagswahl am 27. September 2009 nach Wahlbezirken und Parteien

- Zweitstimmen -

Wahlbezirk	Wahlbe- rechtigte	Wähler	Wahlbe- teiligung	Gültige Stimmen	CDU	DIE LINKE	SPD	GRÜNE	FDP	PIRA- TEN	Sonstige
	Anzahl				%						
12 224.....	370	161	43,5	155	24,5	15,5	14,2	14,8	20,0	2,6	8,4
12 225.....	1 207	605	50,1	593	31,4	11,8	23,9	12,6	12,0	2,2	6,1
12 2A	x	692	x	685	37,7	8,3	22,2	11,8	14,3	1,5	4,2
12 2B	x	607	x	603	35,8	7,8	18,4	16,1	15,4	1,8	4,6
12 2C	x	916	x	902	32,4	13,3	18,2	11,1	13,9	1,7	9,5
12 2D	x	445	x	436	39,0	9,4	21,3	10,1	13,3	1,6	5,3
12 2E	x	551	x	541	40,5	8,1	20,9	10,5	12,8	1,8	5,4
12 2F	x	714	x	701	39,5	8,6	20,0	9,3	15,0	1,9	5,8
12 2G	x	530	x	522	39,8	8,4	19,7	8,8	14,4	2,3	6,5
12 2H	x	662	x	647	35,5	9,3	18,7	13,6	14,7	2,0	6,2
12 301.....	1 479	945	63,9	926	38,1	4,2	21,0	12,7	19,1	1,8	3,0
12 302.....	995	611	61,4	599	35,7	4,5	22,9	14,9	15,4	2,8	3,8
12 303.....	1 081	644	59,6	624	29,2	9,1	24,4	11,9	16,5	3,7	5,3
12 304.....	767	417	54,4	412	36,9	6,1	17,2	15,0	22,1	1,5	1,2
12 305.....	1 402	854	60,9	846	34,6	5,6	20,1	16,1	17,5	3,2	3,0
12 306.....	1 366	849	62,2	837	29,9	8,7	20,9	18,2	17,8	1,3	3,2
12 307.....	1 406	912	64,9	897	33,4	7,1	23,4	13,8	16,4	2,2	3,6
12 308.....	1 310	785	59,9	773	32,3	6,1	17,5	18,2	18,8	4,1	3,0
12 309.....	1 366	802	58,7	785	33,4	7,9	25,6	15,0	13,2	2,4	2,4
12 310.....	1 069	676	63,2	667	31,6	5,5	14,8	17,2	23,5	3,0	4,2
12 311.....	1 327	794	59,8	778	29,6	6,4	21,7	17,1	18,5	3,6	3,1
12 312.....	1 461	901	61,7	887	31,9	5,7	20,5	14,7	22,3	2,0	2,8
12 313.....	1 236	673	54,4	659	32,8	4,9	20,3	15,8	20,9	2,4	2,9
12 314.....	1 877	1 058	56,4	1 034	32,4	7,6	23,8	18,1	14,5	1,4	2,2
12 315.....	1 255	740	59,0	726	34,8	5,9	19,7	16,0	19,1	2,2	2,2
12 316.....	1 603	948	59,1	929	28,8	12,1	21,0	17,9	12,9	2,8	4,5
12 317.....	1 712	973	56,8	956	29,6	10,9	22,8	15,2	16,1	1,8	3,7
12 318.....	1 181	755	63,9	745	34,4	5,2	20,3	16,4	18,9	1,7	3,1
12 319.....	1 671	916	54,8	884	33,7	11,8	23,6	8,0	14,9	1,7	6,2
12 320.....	989	473	47,8	470	27,7	14,5	24,9	10,4	13,6	3,0	6,0
12 321.....	1 315	704	53,5	683	23,1	17,1	24,6	15,2	11,6	2,3	6,0
12 322.....	1 592	863	54,2	832	28,8	11,5	22,5	12,6	15,4	2,9	6,3
12 323.....	1 105	670	60,6	661	38,0	5,6	21,5	13,8	16,5	2,3	2,4
12 324.....	244	133	54,5	131	20,6	10,7	27,5	18,3	14,5	2,3	6,1
12 3A	x	777	x	765	37,5	4,4	20,0	15,9	16,9	1,8	3,4
12 3B	x	623	x	617	39,1	4,4	16,7	18,0	17,0	2,1	2,8
12 3C	x	584	x	575	38,1	4,9	19,1	17,7	15,8	1,6	2,8
12 3D	x	1 034	x	1 021	39,1	4,2	18,0	16,0	18,7	1,3	2,7
12 3E	x	684	x	677	37,7	4,4	19,2	14,9	18,9	1,8	3,1
12 3F	x	929	x	915	35,0	7,9	19,0	16,2	17,9	0,9	3,2
12 3G	x	552	x	543	37,8	6,1	21,5	13,6	16,0	1,8	3,1
12 3H	x	636	x	622	36,7	6,4	21,5	14,1	15,8	1,9	3,5
12 3I	x	682	x	677	39,1	4,7	19,5	14,9	17,1	1,5	3,1
12 401.....	1 430	814	56,9	802	34,0	5,9	20,3	20,0	15,0	2,5	2,4
12 402.....	1 225	674	55,0	662	33,4	7,1	20,4	15,6	18,3	2,4	2,9
12 403.....	800	459	57,4	447	36,7	5,1	14,8	17,7	19,5	2,0	4,3
12 404.....	1 666	849	51,0	825	28,4	15,6	23,0	11,3	11,9	3,2	6,7
12 405.....	1 811	963	53,2	942	27,9	11,5	26,3	10,3	14,6	2,7	6,7
12 406.....	1 722	896	52,0	876	25,8	12,9	25,1	16,3	12,7	2,2	5,0
12 407.....	1 211	758	62,6	748	33,2	10,0	23,8	16,7	11,0	2,1	3,2
12 408.....	1 274	712	55,9	705	31,8	6,8	22,6	18,3	14,6	2,8	3,1
12 409.....	1 106	621	56,1	616	31,8	9,1	21,8	13,6	17,2	1,9	4,5
12 410.....	1 173	700	59,7	680	32,6	9,4	25,9	9,1	14,7	2,9	5,3
12 411.....	812	476	58,6	461	35,1	8,0	23,6	12,1	14,3	1,7	5,0
12 412.....	1 670	987	59,1	956	31,3	11,2	19,9	13,7	16,4	2,4	5,1

1 Wahlergebnisse

1.1 Ergebnis der Bundestagswahl am 27. September 2009 nach Wahlbezirken und Parteien

- Zweitstimmen -

Wahlbezirk	Wahlbe- rechtigte	Wähler	Wahlbe- teiligung	Gültige Stimmen	CDU	DIE LINKE	SPD	GRÜNE	FDP	PIRA- TEN	Sonstige
	Anzahl				%						
12 413.....	1 530	945	61,8	930	31,8	6,2	20,5	17,7	20,0	1,3	2,4
12 414.....	1 496	830	55,5	810	31,9	8,4	21,6	16,3	15,9	2,0	4,0
12 415.....	1 594	793	49,7	769	25,2	9,9	23,8	19,5	14,4	3,6	3,5
12 416.....	1 819	1 000	55,0	974	28,0	12,1	21,0	13,2	15,1	2,8	7,7
12 417.....	1 305	736	56,4	721	31,3	8,6	20,0	16,9	16,0	2,6	4,6
12 418.....	1 168	576	49,3	559	25,9	14,3	21,6	9,7	15,4	5,0	8,1
12 419.....	1 384	746	53,9	713	33,5	8,6	21,2	11,6	16,3	2,9	5,9
12 420.....	1 041	612	58,8	597	26,5	13,6	26,3	10,1	15,4	1,8	6,4
12 421.....	1 033	605	58,6	591	33,8	10,0	20,1	12,9	15,6	2,5	5,1
12 422.....	1 681	867	51,6	840	26,7	10,8	23,3	16,0	15,4	2,4	5,5
12 423.....	1 428	789	55,3	776	29,6	10,7	20,4	13,3	16,5	4,0	5,5
12 424.....	764	405	53,0	392	30,9	11,5	19,4	12,2	18,4	2,3	5,4
12 425.....	1 826	1 020	55,9	989	30,0	10,7	25,2	13,9	11,2	3,1	5,9
12 426.....	713	385	54,0	379	30,6	10,3	25,3	9,5	17,7	2,1	4,5
12 4A	x	595	x	587	37,1	4,1	17,4	18,6	16,9	2,4	3,6
12 4B	x	806	x	803	38,7	7,1	17,9	14,9	15,4	1,4	4,5
12 4C	x	608	x	596	36,1	6,9	18,1	15,4	18,3	1,8	3,4
12 4D	x	704	x	693	36,7	6,6	21,5	14,4	14,9	1,4	4,5
12 4E	x	888	x	871	35,0	9,1	17,8	15,7	16,2	1,4	4,8
12 4F	x	921	x	905	37,9	5,5	21,3	12,5	17,8	1,5	3,4
12 4G	x	532	x	521	36,7	5,4	23,8	10,9	17,7	1,5	4,0
12 4H	x	917	x	895	34,5	7,4	19,8	15,6	16,6	1,6	4,5
12 4I	x	638	x	630	38,4	6,3	23,3	14,1	13,5	0,6	3,7
12 501.....	898	545	60,7	533	30,4	7,3	23,1	17,8	16,5	1,1	3,8
12 502.....	1 265	746	59,0	730	34,2	7,8	18,6	15,3	19,6	1,5	2,9
12 503.....	1 833	1 129	61,6	1 099	33,8	8,4	22,1	13,0	16,3	2,5	3,9
12 504.....	1 450	725	50,0	704	29,5	12,9	26,7	6,5	16,2	3,4	4,7
12 505.....	849	478	56,3	463	30,9	11,2	26,8	8,4	15,3	1,5	5,8
12 506.....	719	390	54,2	383	31,9	12,8	23,5	7,0	16,2	1,6	7,0
12 507.....	898	468	52,1	455	27,5	17,1	24,6	9,2	12,7	2,0	6,8
12 508.....	446	188	42,2	180	28,9	13,3	25,6	10,0	11,1	2,2	8,9
12 509.....	1 088	547	50,3	522	29,7	10,5	23,9	7,3	16,3	2,5	9,8
12 510.....	839	413	49,2	400	26,3	17,5	23,0	8,8	15,5	2,0	7,0
12 511.....	980	433	44,2	414	32,6	14,0	21,7	8,9	11,8	1,4	9,4
12 512.....	1 023	568	55,5	551	30,3	13,2	24,7	9,8	12,2	2,5	7,3
12 513.....	1 479	643	43,5	631	30,0	14,4	23,8	6,0	17,1	3,2	5,5
12 514.....	1 201	433	36,1	417	29,0	17,5	25,7	7,9	11,8	2,6	5,5
12 515.....	615	295	48,0	285	24,6	13,3	28,4	8,1	16,8	2,1	6,7
12 516.....	1 400	705	50,4	688	31,8	14,2	25,9	5,7	11,9	2,5	8,0
12 517.....	658	264	40,1	253	20,9	13,4	29,2	11,1	13,8	2,8	8,7
12 518.....	982	585	59,6	563	29,0	10,5	26,5	11,2	17,8	2,0	3,2
12 519.....	1 135	637	56,1	620	35,5	10,6	22,1	10,2	14,8	1,8	5,0
12 520.....	837	385	46,0	373	26,5	16,1	27,3	9,4	10,7	2,9	7,0
12 521.....	1 142	619	54,2	595	33,3	9,4	21,3	12,8	16,1	2,5	4,5
12 522.....	763	396	51,9	389	30,8	14,7	25,4	6,4	13,1	2,8	6,7
12 523.....	1 001	464	46,4	446	26,7	12,6	28,5	9,6	14,6	3,1	4,9
12 524.....	1 438	715	49,7	698	27,4	17,0	24,4	8,6	13,5	1,4	7,7
12 525.....	973	596	61,3	582	34,0	7,9	22,5	14,1	17,2	1,5	2,7
12 526.....	1 626	872	53,6	845	30,2	15,0	24,7	6,3	16,6	2,5	4,7
12 5A	x	754	x	745	37,3	6,2	20,5	16,0	14,5	1,3	4,2
12 5B	x	653	x	643	38,9	7,6	21,2	13,1	13,7	1,1	4,5
12 5C	x	654	x	636	37,9	7,7	22,2	8,8	15,9	1,1	6,4
12 5D	x	745	x	732	38,7	8,3	18,7	8,5	16,5	1,9	7,4
12 5E	x	800	x	788	40,2	10,9	17,9	9,4	13,5	2,4	5,7
12 601.....	281	171	60,9	167	25,7	16,8	26,3	13,8	10,2	4,2	3,0

1 Wahlergebnisse

1.1 Ergebnis der Bundestagswahl am 27. September 2009 nach Wahlbezirken und Parteien

- Zweitstimmen -

Wahlbezirk	Wahlbe- rechtigte	Wähler	Wahlbe- teiligung	Gültige Stimmen	CDU	DIE LINKE	SPD	GRÜNE	FDP	PIRA- TEN	Sonstige
	Anzahl				%						
12 602.....	1 223	758	62,0	752	37,0	3,7	15,8	19,8	19,8	2,0	1,9
12 603.....	1 293	777	60,1	771	33,1	4,0	23,1	15,2	20,9	1,6	2,2
12 604.....	1 085	657	60,6	651	37,8	5,2	17,4	14,1	20,9	2,2	2,5
12 605.....	955	568	59,5	559	38,6	5,7	18,6	16,3	18,1	0,4	2,3
12 606.....	1 297	761	58,7	756	39,4	3,2	15,6	19,4	19,2	1,5	1,7
12 607.....	1 043	605	58,0	598	38,1	7,2	16,2	13,7	21,4	1,2	2,2
12 608.....	847	459	54,2	453	41,5	2,2	17,9	16,3	19,2	2,0	0,9
12 609.....	1 489	844	56,7	840	35,7	4,4	17,7	14,6	24,0	1,9	1,5
12 610.....	1 073	617	57,5	612	36,4	5,4	15,7	15,0	21,9	1,6	3,9
12 611.....	867	503	58,0	494	32,8	4,0	17,8	18,8	22,5	1,2	2,8
12 612.....	1 105	540	48,9	533	33,6	4,7	15,6	19,1	22,7	2,1	2,3
12 613.....	1 135	692	61,0	685	36,6	4,5	17,8	12,4	24,5	1,6	2,5
12 614.....	1 413	721	51,0	709	33,7	5,1	19,0	20,0	17,8	1,4	3,0
12 615.....	1 801	1 052	58,4	1 039	38,0	5,3	19,3	14,6	18,0	1,8	2,9
12 616.....	1 450	890	61,4	882	34,0	3,6	17,6	19,0	21,0	2,2	2,6
12 617.....	1 160	678	58,4	674	34,1	5,0	21,7	17,7	16,0	2,4	3,1
12 618.....	1 670	971	58,1	960	33,0	6,6	18,9	21,0	16,4	1,9	2,3
12 619.....	1 439	876	60,9	868	34,9	5,3	21,0	17,9	17,2	1,7	2,1
12 620.....	1 058	606	57,3	599	31,7	4,0	24,0	14,4	21,2	1,3	3,3
12 621.....	947	544	57,4	534	31,1	7,5	20,8	21,5	15,5	1,5	2,1
12 622.....	1 114	647	58,1	640	40,6	4,4	18,4	16,3	14,8	2,7	2,8
12 623.....	958	547	57,1	544	33,5	5,5	19,3	21,3	17,1	2,0	1,3
12 624.....	1 244	817	65,7	799	36,9	5,3	18,1	16,4	18,5	1,0	3,8
12 625.....	1 140	748	65,6	727	27,6	6,6	28,5	18,6	12,4	2,1	4,3
12 6A	x	737	x	725	42,2	5,2	16,1	14,6	17,4	1,9	2,5
12 6B	x	903	x	900	46,3	4,6	13,7	15,2	18,1	0,9	1,2
12 6C	x	785	x	782	44,9	2,4	16,4	14,5	18,9	1,2	1,8
12 6D	x	802	x	797	45,2	3,0	16,2	12,0	20,7	1,3	1,6
12 6E	x	605	x	601	47,8	4,8	12,5	15,1	17,5	0,7	1,7
12 6F	x	729	x	724	42,1	5,7	18,1	14,6	16,9	1,4	1,2
12 6G	x	857	x	853	43,4	4,9	14,9	16,4	16,9	1,2	2,3
12 6H	x	794	x	785	39,4	4,8	16,8	20,0	15,5	0,8	2,7
12 6I	x	853	x	845	40,8	3,6	16,2	18,7	16,9	0,9	2,8
12 6J	x	799	x	787	41,0	4,6	20,2	13,3	16,6	1,5	2,7
Insgesamt.....	183 112	132 532	72,4	129 866	32,9	9,3	21,4	13,5	15,8	2,3	4,7

2 Strukturdaten des Landes Berlin

2.1 Melderechtlich registrierte Einwohner am Ort der Hauptwohnung in Berlin am 31.12.2012
nach Wahlbezirken

Wahlbezirk	Ins- gesamt	Aus- länder	Im Alter von ... bis unter ... Jahren							
			unter 6	6 - 18	18 - 25	25 - 35	35 - 45	45 - 60	60 - 70	70 und älter
	Anzahl	in % von Sp. 1								
	1	2	3	4	5	6	7	8	9	10
12 101.....	1 637	12,1	4,4	10,9	6,8	11,7	12,7	27,1	13,7	12,8
12 102.....	1 338	16,6	4,4	8,3	8,2	15,8	12,0	23,5	9,4	18,3
12 103.....	1 293	18,9	3,6	11,3	11,1	14,6	13,7	19,5	10,8	15,4
12 104.....	1 563	22,7	7,1	13,5	11,0	15,0	14,1	21,4	9,2	8,6
12 105.....	1 372	24,9	8,7	10,6	11,4	17,1	14,9	19,5	8,0	9,8
12 106.....	1 799	23,3	4,7	9,7	8,5	19,5	13,6	23,2	11,4	9,4
12 107.....	1 238	12,8	5,7	10,6	8,9	14,1	10,2	25,3	9,5	15,7
12 108.....	1 627	14,6	4,8	7,3	6,1	12,6	11,9	23,1	11,4	22,8
12 109.....	1 458	18,2	6,9	12,6	8,6	14,3	12,7	21,2	9,3	14,5
12 110.....	1 267	18,5	5,6	6,0	8,8	13,5	13,3	24,5	12,0	16,3
12 111.....	2 084	26,3	7,4	13,8	10,0	16,8	16,4	20,6	7,0	8,1
12 112.....	1 560	7,1	3,7	9,5	9,1	10,5	12,8	22,9	12,7	18,7
12 113.....	1 026	14,1	7,2	13,7	7,7	12,7	11,9	22,6	7,4	16,8
12 114.....	2 481	15,3	6,3	7,2	8,1	14,7	11,9	18,8	10,9	22,0
12 115.....	1 129	24,7	8,5	11,2	10,7	17,2	8,5	21,6	8,8	13,6
12 116.....	1 576	18,0	6,5	7,4	11,4	19,2	12,6	22,4	10,0	10,5
12 117.....	2 137	13,2	4,7	6,3	9,6	16,3	12,1	23,6	11,5	15,9
12 118.....	2 240	19,7	6,3	7,6	6,3	13,9	12,1	16,8	11,2	25,7
12 119.....	2 147	21,1	6,9	10,3	10,9	19,2	13,4	22,5	8,7	8,0
12 120.....	2 056	16,9	6,1	9,7	10,4	16,6	13,5	22,5	8,8	12,5
12 121.....	1 722	24,7	5,7	9,9	8,5	16,3	15,3	21,0	11,1	12,3
12 122.....	2 262	17,6	6,1	11,5	10,2	15,3	13,4	22,4	9,9	11,3
12 123.....	2 337	19,8	6,8	9,9	10,1	14,7	12,5	21,9	9,6	14,5
12 124.....	1 651	21,6	7,0	10,7	10,1	17,9	12,2	21,3	9,0	11,9
12 125.....	2 039	27,8	7,4	12,1	10,3	17,3	14,9	21,4	8,8	7,9
12 126.....	1 880	22,7	5,6	8,3	8,8	15,5	13,1	23,0	13,0	12,7
12 201.....	1 598	10,6	6,0	8,6	10,7	13,7	13,0	23,8	9,3	14,9
12 202.....	1 538	9,0	2,6	8,7	5,5	10,0	9,1	20,9	16,8	26,3
12 203.....	1 869	7,7	5,8	8,6	8,1	9,8	15,5	22,2	13,3	16,8
12 204.....	978	5,8	4,7	10,3	7,5	10,9	11,2	24,8	16,2	14,3
12 205.....	1 018	6,7	5,0	11,5	9,3	9,3	13,9	22,1	13,7	15,1
12 206.....	1 688	23,0	3,7	4,4	6,1	21,6	18,2	27,7	9,4	8,8
12 207.....	2 162	17,8	4,8	9,8	8,6	14,2	12,0	20,2	12,8	17,6
12 208.....	1 997	17,7	4,9	11,4	9,0	11,9	11,1	21,8	10,9	19,0
12 209.....	1 950	19,2	5,8	10,6	11,0	14,3	13,6	21,2	8,9	14,6
12 210.....	2 027	12,2	6,4	9,4	7,4	15,2	11,6	22,3	12,8	14,9
12 211.....	1 572	8,7	4,7	7,8	6,7	13,2	10,1	22,1	13,6	21,8
12 212.....	2 269	11,9	4,2	7,1	6,6	11,1	8,4	21,3	17,5	23,8
12 213.....	2 205	14,9	5,9	8,0	7,5	16,1	12,4	23,4	10,5	16,2
12 214.....	1 334	10,1	3,2	5,8	8,2	13,9	11,8	26,2	11,8	19,0
12 215.....	2 014	10,8	5,1	8,4	6,3	12,5	12,3	21,5	13,7	20,3
12 216.....	2 376	19,7	5,6	10,4	9,4	16,0	13,8	19,7	12,0	13,0
12 217.....	2 065	20,2	3,7	8,7	9,0	16,2	13,2	26,1	10,1	13,0
12 218.....	1 469	17,8	4,4	6,2	8,0	15,4	13,0	21,0	9,4	22,6
12 219.....	1 650	14,5	5,1	6,1	6,4	14,7	8,2	20,8	13,4	25,4
12 220.....	2 656	31,0	7,6	14,6	12,3	19,8	16,2	19,3	5,5	4,7
12 221.....	2 186	17,5	6,3	7,5	9,6	15,1	12,1	23,4	12,4	13,6
12 222.....	2 089	35,6	7,6	12,8	11,5	16,0	14,4	21,3	8,9	7,5
12 223.....	709	4,4	2,1	8,9	6,3	5,2	9,4	25,5	19,0	23,4
12 224.....	524	12,8	5,2	16,0	8,8	9,4	15,5	27,5	12,2	5,5
12 225.....	1 572	12,5	5,3	8,0	6,2	12,0	12,4	25,3	14,1	16,6
12 301.....	1 972	3,8	5,9	15,6	5,0	5,9	14,2	25,5	13,8	14,1
12 302.....	1 154	3,7	4,6	7,8	5,4	8,7	7,6	27,2	19,8	19,0

2 Strukturdaten des Landes Berlin

2.1 Melderechtlich registrierte Einwohner am Ort der Hauptwohnung in Berlin am 31.12.2012
nach Wahlbezirken

Wahlbezirk	Ins- gesamt	Aus- länder	Im Alter von ... bis unter ... Jahren							
			unter 6	6 - 18	18 - 25	25 - 35	35 - 45	45 - 60	60 - 70	70 und älter
	Anzahl	in % von Sp. 1								
	1	2	3	4	5	6	7	8	9	10
12 303.....	1 354	3,2	4,9	7,9	5,6	7,8	12,9	28,6	14,0	18,3
12 304.....	912	6,1	2,6	11,7	9,6	10,9	9,3	25,1	14,5	16,2
12 305.....	1 725	4,0	4,0	10,8	7,4	5,5	9,2	29,3	15,9	17,8
12 306.....	1 715	3,3	4,0	12,8	6,4	8,0	11,2	25,4	14,7	17,4
12 307.....	1 708	4,6	3,3	12,9	6,6	4,2	11,2	26,7	16,1	19,0
12 308.....	1 630	2,0	4,6	11,9	4,4	6,4	10,9	26,3	16,6	19,0
12 309.....	1 784	3,4	5,8	10,5	8,2	7,8	9,3	24,0	13,8	20,6
12 310.....	1 395	3,6	5,3	10,0	7,0	5,6	12,8	29,7	14,8	14,8
12 311.....	1 534	3,3	2,3	11,3	4,8	5,7	9,9	26,4	20,7	18,8
12 312.....	1 736	4,4	2,9	10,3	7,4	6,9	10,1	27,9	16,5	18,0
12 313.....	1 550	4,1	5,6	10,3	5,8	7,9	10,6	25,4	15,9	18,6
12 314.....	2 251	7,3	3,6	7,7	4,6	6,4	10,0	19,9	17,1	30,8
12 315.....	1 526	3,9	3,3	11,7	6,0	5,8	9,8	25,2	17,6	20,7
12 316.....	2 014	7,3	3,8	7,4	7,6	12,7	10,7	25,5	15,6	16,6
12 317.....	2 076	7,6	3,9	5,6	6,7	12,3	13,0	24,8	14,1	19,7
12 318.....	1 528	3,6	3,5	12,4	5,2	4,9	10,1	27,1	17,7	19,0
12 319.....	2 353	14,6	5,4	11,7	5,7	9,9	10,6	19,3	15,3	22,1
12 320.....	1 298	11,7	5,7	9,2	6,9	16,6	14,6	21,0	10,9	15,2
12 321.....	1 662	6,7	4,8	7,6	5,4	15,7	13,4	27,6	12,3	13,3
12 322.....	2 193	12,0	5,4	10,5	8,2	11,0	13,0	22,0	12,3	17,6
12 323.....	1 368	4,1	4,2	11,0	4,7	5,8	11,5	24,1	19,1	19,4
12 324.....	303	5,9	1,0	8,3	6,9	3,6	9,2	36,3	16,8	17,8
12 401.....	1 785	6,4	3,2	12,2	6,4	7,1	12,5	25,2	13,9	19,4
12 402.....	1 562	5,2	4,7	12,4	7,7	12,5	11,9	23,5	14,3	12,9
12 403.....	951	3,5	5,4	10,1	6,3	4,6	10,7	28,5	14,5	19,9
12 404.....	2 474	13,5	7,2	15,3	8,6	10,5	13,1	18,8	10,9	15,6
12 405.....	2 588	10,2	5,3	15,2	9,5	11,3	11,6	19,4	12,2	15,5
12 406.....	2 111	7,2	3,8	5,9	7,8	13,4	12,9	22,3	12,2	21,6
12 407.....	1 417	2,7	3,4	10,1	4,6	9,9	10,4	25,8	15,5	20,3
12 408.....	1 852	6,9	4,8	17,8	8,9	7,1	15,0	24,1	10,2	12,1
12 409.....	1 517	10,9	3,2	10,6	9,0	10,9	10,5	25,7	11,4	18,7
12 410.....	1 314	3,6	2,4	6,5	4,9	7,8	7,6	20,6	20,1	30,1
12 411.....	1 066	10,6	2,3	8,9	11,5	8,0	7,9	27,5	15,9	18,0
12 412.....	1 975	6,4	2,9	8,9	6,6	9,8	13,5	26,8	15,0	16,4
12 413.....	1 784	3,1	4,1	9,7	6,8	6,2	11,5	26,8	16,9	17,9
12 414.....	1 840	6,1	5,1	8,7	6,6	10,1	11,1	23,3	13,5	21,6
12 415.....	2 075	10,1	4,3	7,2	8,0	17,4	13,2	20,6	10,9	18,5
12 416.....	2 171	6,5	4,2	6,3	7,6	14,2	10,7	20,1	15,4	21,4
12 417.....	1 587	2,6	1,5	6,2	5,5	7,1	7,9	22,9	17,9	30,9
12 418.....	1 677	12,0	3,4	8,3	10,9	16,9	9,7	24,3	10,7	15,9
12 419.....	1 896	10,2	3,9	8,3	7,9	9,8	9,1	24,8	15,4	20,8
12 420.....	1 321	7,0	4,5	9,8	4,8	10,6	13,9	26,9	10,8	18,8
12 421.....	1 250	4,6	3,4	8,6	7,7	9,7	13,1	26,7	14,6	16,2
12 422.....	1 991	8,4	3,9	5,0	8,2	15,4	11,4	26,0	12,8	17,4
12 423.....	1 842	11,1	3,9	8,5	8,8	14,3	12,5	26,6	10,9	14,4
12 424.....	985	7,6	3,7	8,2	5,3	7,6	8,4	28,5	15,9	22,3
12 425.....	2 457	6,8	3,0	7,0	6,3	12,6	14,9	23,9	13,1	19,0
12 426.....	926	7,5	3,9	7,9	8,5	10,3	12,4	22,9	15,1	19,0
12 501.....	1 052	3,4	5,6	10,4	6,7	5,7	11,9	26,0	16,7	16,9
12 502.....	1 587	5,4	4,2	10,6	7,0	6,1	13,0	26,1	14,6	18,3
12 503.....	2 167	4,0	4,1	11,6	6,4	7,1	10,8	27,0	15,3	17,8
12 504.....	2 024	13,1	7,1	16,4	6,9	11,5	11,2	15,3	12,8	18,8
12 505.....	1 009	3,4	2,5	5,6	3,4	5,9	7,8	20,2	26,7	27,9

2 Strukturdaten des Landes Berlin

2.1 Melderechtlich registrierte Einwohner am Ort der Hauptwohnung in Berlin am 31.12.2012
nach Wahlbezirken

Wahlbezirk	Ins- gesamt	Aus- länder	Im Alter von ... bis unter ... Jahren							
			unter 6	6 - 18	18 - 25	25 - 35	35 - 45	45 - 60	60 - 70	70 und älter
	Anzahl	in % von Sp. 1								
	1	2	3	4	5	6	7	8	9	10
12 506.....	911	14,3	6,9	16,0	6,0	7,2	13,1	19,9	14,6	16,2
12 507.....	1 261	11,3	7,7	16,1	8,3	12,0	10,9	17,4	14,8	12,8
12 508.....	1 014	15,4	11,0	14,9	8,7	14,3	11,7	16,6	10,9	11,8
12 509.....	1 628	20,0	11,2	11,8	9,8	14,5	12,0	17,6	11,9	11,2
12 510.....	1 137	24,9	12,0	18,4	8,7	13,4	13,2	17,5	8,1	8,8
12 511.....	1 441	14,6	7,1	17,4	6,6	10,3	10,8	15,5	10,0	22,2
12 512.....	1 534	12,3	6,7	16,3	7,5	9,8	12,2	15,5	13,7	18,3
12 513.....	2 111	17,6	8,3	11,9	6,9	13,0	10,8	19,8	11,3	18,0
12 514.....	2 105	21,9	6,7	14,2	7,1	9,3	11,4	17,1	12,1	22,2
12 515.....	1 357	14,6	8,7	15,8	6,2	14,5	10,9	15,6	11,6	16,6
12 516.....	2 072	25,9	6,9	16,1	9,5	12,4	14,8	17,8	10,9	11,7
12 517.....	1 457	15,6	5,6	16,7	9,3	10,2	12,0	18,9	10,9	16,4
12 518.....	1 305	11,0	4,1	8,9	8,7	8,0	9,3	22,4	17,8	20,9
12 519.....	1 428	9,6	2,3	8,8	7,5	10,5	10,6	26,2	13,2	20,9
12 520.....	1 673	23,4	6,9	16,7	7,8	11,1	12,0	16,2	10,5	18,9
12 521.....	1 464	11,7	3,1	11,9	8,2	8,0	10,0	24,0	15,3	19,5
12 522.....	1 404	19,4	9,2	20,3	11,3	9,5	14,0	16,5	8,3	10,9
12 523.....	1 713	20,0	6,1	14,8	8,0	13,1	11,5	18,8	12,1	15,5
12 524.....	2 241	30,7	11,6	20,9	9,7	14,0	12,5	15,9	7,2	8,2
12 525.....	1 102	8,7	3,5	12,5	7,5	9,3	13,1	25,0	14,9	14,2
12 526.....	2 487	17,7	8,9	17,5	9,0	11,7	11,3	18,1	10,5	13,1
12 601.....	317	2,5	1,9	7,6	2,8	4,1	8,8	23,0	24,3	27,4
12 602.....	1 826	2,8	7,8	18,2	4,4	4,8	15,5	22,5	10,6	16,1
12 603.....	1 537	3,9	3,7	12,1	6,0	6,4	12,4	24,0	16,7	18,6
12 604.....	1 378	2,8	6,2	14,2	6,0	5,2	12,1	25,0	12,8	18,4
12 605.....	1 210	5,6	2,2	13,1	5,5	5,4	11,3	21,3	17,4	23,8
12 606.....	1 525	2,8	3,8	15,0	3,9	5,4	10,8	23,5	17,1	20,5
12 607.....	1 268	3,2	4,7	10,5	4,7	6,1	12,0	24,1	15,9	22,2
12 608.....	974	3,3	2,9	9,0	7,7	3,2	6,0	23,0	15,1	33,2
12 609.....	1 813	4,8	5,0	10,2	5,0	6,9	10,1	24,7	16,3	21,8
12 610.....	1 272	3,9	4,4	12,0	5,7	6,5	9,6	23,9	18,6	19,3
12 611.....	1 074	3,3	4,5	13,2	5,8	3,7	9,7	27,3	17,0	18,8
12 612.....	1 378	4,2	5,1	12,1	4,5	6,3	11,4	21,7	13,9	25,0
12 613.....	1 390	4,0	4,2	11,9	5,8	5,3	13,0	25,0	14,3	20,5
12 614.....	1 757	4,8	4,3	11,2	4,0	6,5	10,4	25,8	17,1	20,8
12 615.....	2 076	2,9	3,9	9,2	6,4	6,6	10,3	21,0	19,3	23,2
12 616.....	1 757	3,3	2,8	11,8	5,4	5,4	11,1	24,0	19,4	20,3
12 617.....	1 408	5,5	5,3	11,4	5,2	6,6	11,9	25,6	15,8	18,2
12 618.....	2 119	5,2	4,2	12,0	5,8	7,1	10,8	27,7	14,1	18,3
12 619.....	1 852	4,8	4,3	12,9	6,0	7,1	10,2	24,6	17,0	18,0
12 620.....	1 265	3,3	4,7	9,5	6,2	7,4	10,4	25,4	15,6	20,9
12 621.....	1 163	3,9	4,6	11,5	6,6	6,4	12,0	26,7	15,5	16,8
12 622.....	1 333	2,9	4,2	11,9	4,9	6,2	11,7	23,0	19,1	19,2
12 623.....	1 108	2,3	4,7	11,3	5,6	5,6	8,0	25,6	15,3	23,8
12 624.....	1 470	3,6	3,5	8,6	6,0	6,0	9,9	23,9	16,3	25,9
12 625.....	1 344	1,9	3,9	9,8	4,2	8,9	11,4	22,8	16,1	23,0
Insgesamt.....	247 887	11,7	5,2	10,8	7,6	11,2	11,9	22,8	13,2	17,4

2 Strukturdaten des Landes Berlin
2.2 Melderechtlich registrierte deutsche Einwohner im Alter von 18 und mehr Jahren
am Ort der Hauptwohnung in Berlin am 31.12.2012 nach Wahlbezirken

Wahlbezirk	Ins- gesamt	Weiblich	Im Alter von ... bis unter ... Jahren					
			18 - 25	25 - 35	35 - 45	45 - 60	60 - 70	70 und älter
	Anzahl	in % von Sp. 1						
	1	2	3	4	5	6	7	8
12 101.....	1 210	47,6	8,4	11,9	13,1	32,5	17,5	16,5
12 102.....	968	51,8	9,3	16,0	11,0	28,5	11,2	24,1
12 103.....	888	52,3	14,4	16,4	11,9	23,6	13,4	20,2
12 104.....	932	52,0	14,4	17,0	15,0	27,7	12,9	13,1
12 105.....	821	51,2	15,5	17,4	14,9	26,7	11,4	14,1
12 106.....	1 149	50,9	10,2	20,8	13,1	28,5	13,4	14,0
12 107.....	905	54,1	10,5	14,5	11,9	30,8	11,5	20,8
12 108.....	1 233	55,1	7,1	12,1	10,6	26,9	13,9	29,4
12 109.....	942	53,0	10,8	16,0	13,3	26,4	11,7	21,8
12 110.....	917	51,9	7,9	14,4	13,4	27,3	14,5	22,6
12 111.....	1 209	47,1	11,4	21,9	16,5	28,0	9,3	12,9
12 112.....	1 264	53,2	9,9	11,9	14,2	26,7	15,0	22,4
12 113.....	693	53,1	8,4	16,5	11,3	29,9	10,1	24,0
12 114.....	1 796	54,3	9,2	15,8	11,6	21,8	12,3	29,3
12 115.....	672	57,6	11,9	17,6	8,2	29,0	12,8	20,5
12 116.....	1 100	53,3	13,5	20,2	13,4	27,5	12,1	13,5
12 117.....	1 639	54,8	10,4	18,6	11,2	27,0	12,9	20,0
12 118.....	1 538	56,6	7,3	12,9	10,6	18,9	14,4	35,8
12 119.....	1 375	52,7	13,4	21,3	14,1	28,9	10,7	11,6
12 120.....	1 427	52,1	13,2	17,3	13,9	27,3	11,1	17,1
12 121.....	1 068	51,2	10,9	16,3	14,9	25,7	15,3	16,9
12 122.....	1 512	52,7	12,6	16,5	14,2	28,2	12,4	16,1
12 123.....	1 559	50,9	12,1	15,3	12,1	26,6	12,8	21,0
12 124.....	1 069	50,0	10,8	20,2	11,5	28,5	12,4	16,6
12 125.....	1 151	51,5	12,7	18,4	16,8	27,4	12,9	11,9
12 126.....	1 245	52,1	9,3	18,1	12,9	27,0	14,6	18,2
12 201.....	1 222	52,2	11,5	15,5	13,5	28,7	11,3	19,5
12 202.....	1 233	53,5	6,2	10,9	8,4	23,4	19,2	31,9
12 203.....	1 468	50,7	9,6	10,9	17,6	24,9	15,5	21,4
12 204.....	783	48,9	8,0	13,3	11,6	29,8	19,4	17,9
12 205.....	797	52,3	11,5	10,8	16,7	27,0	15,8	18,2
12 206.....	1 176	37,2	7,1	20,5	16,1	32,5	12,0	11,8
12 207.....	1 505	53,0	10,2	13,6	11,9	24,3	16,4	23,7
12 208.....	1 353	53,7	11,3	13,2	9,8	25,9	13,8	25,9
12 209.....	1 304	49,8	13,7	15,8	12,8	24,9	12,0	20,9
12 210.....	1 496	52,2	9,0	16,4	13,2	25,6	16,2	19,7
12 211.....	1 257	54,7	8,2	14,4	10,7	24,9	15,4	26,5
12 212.....	1 757	54,5	6,3	10,8	9,2	23,1	20,5	30,1
12 213.....	1 618	53,4	8,3	16,6	12,9	28,1	12,9	21,2
12 214.....	1 095	54,2	9,2	14,2	12,1	28,6	13,5	22,4
12 215.....	1 541	53,5	7,2	13,8	12,6	24,9	16,2	25,4
12 216.....	1 599	53,5	10,3	17,3	12,2	25,0	16,5	18,6
12 217.....	1 455	50,0	10,4	16,8	12,6	30,9	11,6	17,6
12 218.....	1 075	50,0	9,2	16,3	12,4	23,0	9,5	29,7
12 219.....	1 246	53,5	6,8	13,7	8,1	23,4	15,2	32,7
12 220.....	1 366	48,7	17,3	23,9	14,9	27,8	8,1	7,9
12 221.....	1 539	51,9	10,5	16,5	12,6	27,3	14,9	18,2
12 222.....	1 045	50,5	15,9	18,3	12,0	28,7	12,0	13,2
12 223.....	600	47,2	6,5	5,7	10,7	29,0	22,0	26,2
12 224.....	364	46,4	11,8	11,8	16,5	35,2	16,8	8,0
12 225.....	1 191	49,7	6,8	13,5	11,8	29,2	17,5	21,2
12 301.....	1 480	49,4	6,6	7,4	17,0	33,0	17,7	18,4
12 302.....	971	52,0	6,4	9,7	8,8	31,1	22,8	21,3

2 Strukturdaten des Landes Berlin

2.2 Melderechtlich registrierte deutsche Einwohner im Alter von 18 und mehr Jahren

am Ort der Hauptwohnung in Berlin am 31.12.2012 nach Wahlbezirken

Wahlbezirk	Ins- gesamt	Weiblich	Im Alter von ... bis unter ... Jahren					
			18 - 25	25 - 35	35 - 45	45 - 60	60 - 70	70 und älter
	Anzahl	in % von Sp. 1						
	1	2	3	4	5	6	7	8
12 303.....	1 140	52,2	6,7	8,7	13,8	32,8	16,3	21,8
12 304.....	731	52,9	12,0	12,7	10,3	29,1	16,8	19,0
12 305.....	1 411	49,8	7,9	6,3	11,1	35,0	18,6	21,1
12 306.....	1 369	52,6	8,0	8,8	13,3	30,8	17,8	21,4
12 307.....	1 361	51,0	7,9	4,7	13,1	31,7	19,5	23,1
12 308.....	1 331	51,5	5,0	7,7	12,8	31,5	19,8	23,2
12 309.....	1 440	56,2	10,1	8,6	11,3	27,8	17,2	25,1
12 310.....	1 134	51,5	7,7	6,3	14,3	36,0	18,0	17,7
12 311.....	1 282	51,6	5,3	6,2	11,9	30,1	24,1	22,5
12 312.....	1 431	51,1	8,8	7,8	11,4	31,9	18,6	21,6
12 313.....	1 247	51,1	7,2	9,1	11,9	29,6	19,7	22,4
12 314.....	1 846	57,3	5,0	6,6	10,4	21,6	20,0	36,4
12 315.....	1 247	50,9	7,1	6,6	11,1	29,7	21,0	24,6
12 316.....	1 650	53,0	7,7	13,6	11,5	29,2	18,5	19,5
12 317.....	1 730	54,5	6,9	13,1	14,3	27,3	16,0	22,4
12 318.....	1 229	50,9	5,9	5,9	11,6	32,2	21,5	22,9
12 319.....	1 656	56,2	6,2	11,0	9,6	23,1	20,1	30,0
12 320.....	968	49,5	8,6	17,7	16,4	24,2	13,4	19,7
12 321.....	1 348	50,1	6,0	17,6	13,8	32,4	14,0	16,2
12 322.....	1 599	56,8	10,4	11,6	13,4	26,8	14,4	23,3
12 323.....	1 109	54,0	5,1	6,7	12,8	28,7	22,7	24,0
12 324.....	257	47,1	8,2	3,1	8,6	39,3	19,8	21,0
12 401.....	1 406	55,0	7,3	8,0	13,9	29,5	16,9	24,4
12 402.....	1 222	52,3	9,4	15,0	13,7	27,8	18,1	16,0
12 403.....	771	51,6	7,4	5,3	12,8	33,6	16,7	24,1
12 404.....	1 645	50,5	10,9	12,2	15,3	24,0	15,0	22,6
12 405.....	1 826	53,2	11,1	13,7	13,4	24,5	16,1	21,1
12 406.....	1 758	56,7	8,7	14,4	13,8	23,9	13,8	25,4
12 407.....	1 192	53,9	5,5	11,5	12,2	29,3	17,4	24,2
12 408.....	1 324	52,3	11,0	8,1	18,7	31,6	14,0	16,5
12 409.....	1 160	53,5	9,2	12,4	11,1	31,1	13,0	23,1
12 410.....	1 153	52,6	5,6	8,3	7,3	22,5	22,3	34,1
12 411.....	856	49,1	13,3	8,5	7,9	30,4	18,8	21,0
12 412.....	1 617	54,0	7,2	10,8	14,5	31,2	16,7	19,7
12 413.....	1 488	51,3	8,2	7,4	12,2	31,1	19,9	21,2
12 414.....	1 476	53,6	7,6	10,4	12,8	26,0	16,7	26,6
12 415.....	1 631	54,6	9,8	18,6	13,9	23,8	12,0	21,9
12 416.....	1 807	56,9	8,6	15,3	11,0	23,0	17,3	24,9
12 417.....	1 424	55,8	6,0	7,5	8,1	24,9	19,2	34,3
12 418.....	1 288	51,4	12,6	18,5	9,9	27,0	12,0	20,1
12 419.....	1 481	49,5	9,1	9,9	8,0	28,4	18,5	26,1
12 420.....	1 053	48,5	5,0	12,7	15,5	31,1	12,7	23,0
12 421.....	1 042	51,6	8,9	10,7	15,2	29,8	16,6	18,9
12 422.....	1 658	51,9	8,6	16,8	11,4	29,0	14,5	19,8
12 423.....	1 436	50,3	9,8	15,7	14,3	30,6	12,3	17,3
12 424.....	796	47,4	5,4	7,5	9,7	33,4	17,5	26,5
12 425.....	2 045	45,2	6,8	12,9	15,5	27,1	15,1	22,6
12 426.....	748	51,6	9,2	12,3	13,0	25,5	16,4	23,5
12 501.....	854	51,5	8,0	7,0	13,2	31,0	20,6	20,1
12 502.....	1 271	49,5	8,4	6,7	14,5	31,1	17,2	22,2
12 503.....	1 740	50,6	7,8	8,5	12,1	32,3	18,0	21,4
12 504.....	1 352	52,7	8,3	14,0	11,5	20,4	18,0	27,7
12 505.....	894	55,5	3,8	6,4	8,5	21,8	28,7	30,8

2 Strukturdaten des Landes Berlin
2.2 Melderechtlich registrierte deutsche Einwohner im Alter von 18 und mehr Jahren
am Ort der Hauptwohnung in Berlin am 31.12.2012 nach Wahlbezirken

Wahlbezirk	Ins- gesamt	Weiblich	Im Alter von ... bis unter ... Jahren					
			18 - 25	25 - 35	35 - 45	45 - 60	60 - 70	70 und älter
	Anzahl	in % von Sp. 1						
	1	2	3	4	5	6	7	8
12 506.....	601	57,4	7,0	8,2	13,8	24,8	21,6	24,6
12 507.....	854	54,6	11,6	13,1	12,5	23,5	21,0	18,3
12 508.....	625	52,6	11,0	17,4	14,1	22,6	17,3	17,6
12 509.....	985	52,1	11,8	13,8	13,4	24,4	18,4	18,3
12 510.....	576	53,0	10,9	15,8	16,5	25,5	14,4	16,8
12 511.....	925	55,7	8,1	12,3	11,2	20,8	13,9	33,6
12 512.....	1 024	54,9	9,4	11,2	12,7	20,1	19,5	27,1
12 513.....	1 372	54,2	7,9	13,2	11,6	24,9	16,0	26,4
12 514.....	1 301	56,2	7,0	9,0	9,7	21,9	17,9	34,5
12 515.....	869	55,5	7,6	17,4	11,7	21,3	17,1	24,9
12 516.....	1 192	50,4	12,0	12,2	14,9	24,0	17,9	19,0
12 517.....	938	52,9	11,0	12,0	13,2	24,5	14,7	24,5
12 518.....	1 002	51,3	10,4	8,5	8,1	25,9	21,4	25,7
12 519.....	1 148	53,3	8,8	10,2	10,8	29,9	15,1	25,3
12 520.....	976	53,8	9,2	11,4	11,5	20,3	16,4	31,3
12 521.....	1 091	52,2	9,6	8,2	9,8	28,2	18,7	25,4
12 522.....	775	54,3	16,3	10,8	16,6	23,0	14,3	19,0
12 523.....	1 065	54,4	8,5	14,8	11,4	24,9	16,5	23,8
12 524.....	1 043	52,6	12,9	20,0	12,8	24,5	13,3	16,4
12 525.....	829	52,0	8,9	9,2	15,2	29,8	19,1	17,9
12 526.....	1 493	54,2	10,2	15,0	12,5	25,1	15,7	21,6
12 601.....	279	50,9	3,2	4,7	8,2	26,2	26,5	31,2
12 602.....	1 299	53,3	6,2	6,2	20,6	30,5	14,2	22,4
12 603.....	1 238	50,7	6,9	7,5	13,9	28,8	19,7	23,1
12 604.....	1 060	53,2	7,5	6,2	15,2	31,3	16,1	23,7
12 605.....	963	50,1	6,2	6,3	12,6	25,5	20,7	28,7
12 606.....	1 195	52,0	4,6	5,9	13,3	28,5	21,6	26,1
12 607.....	1 035	54,7	5,1	7,1	14,1	28,3	18,7	26,6
12 608.....	826	55,7	8,7	3,3	6,3	25,9	17,4	38,4
12 609.....	1 461	53,1	6,2	7,9	10,7	29,2	19,2	26,7
12 610.....	1 017	51,9	6,8	7,9	11,7	28,3	22,0	23,3
12 611.....	849	51,8	7,3	4,7	11,1	33,0	20,8	23,1
12 612.....	1 083	53,4	5,7	7,1	13,4	25,4	17,1	31,3
12 613.....	1 113	53,2	6,6	5,2	16,0	29,2	17,6	25,3
12 614.....	1 410	52,2	4,6	6,3	12,1	30,2	20,9	25,9
12 615.....	1 748	54,6	7,1	7,3	11,7	24,3	22,4	27,2
12 616.....	1 455	51,8	6,5	6,0	12,4	28,7	22,1	24,2
12 617.....	1 107	51,4	6,3	7,9	14,4	29,6	19,5	22,3
12 618.....	1 692	55,0	7,3	8,0	12,8	33,3	16,6	22,0
12 619.....	1 450	53,1	6,9	7,3	12,2	29,7	20,9	23,0
12 620.....	1 052	50,2	7,4	8,0	11,7	29,9	17,9	25,1
12 621.....	933	53,7	8,3	7,3	13,3	32,3	18,0	20,9
12 622.....	1 080	51,0	6,0	7,3	13,1	26,9	23,2	23,4
12 623.....	909	51,9	6,8	6,5	9,5	30,5	18,4	28,4
12 624.....	1 240	53,3	6,9	6,6	11,2	26,5	18,4	30,4
12 625.....	1 139	54,0	4,9	9,7	12,9	26,7	19,0	26,9
Insgesamt.....	183 065	52,4	8,7	12,0	12,6	27,5	16,5	22,7

2 Strukturdaten des Landes Berlin

**2.3 Melderechtlich registrierte deutsche Einwohner im Alter von 18 und mehr Jahren
am Ort der Hauptwohnung in Berlin am 31. Dezember 2012
nach Wahlbezirken und ausgewählten Merkmalen**

Wahlbezirk	Ins- gesamt	Migra- tions- hinter- grund	Familienstand (einschl. eingetragener Lebenspartnerschaften)				Religions- zugehörigkeit	
			ledig	verhei- ratet	verwit- wet	ge- schie- den	Evan- gelisch	Römisch- katholisch
	Anzahl	in % von Sp. 1						
	1	2	3	4	5	6	7	8
12 101.....	1 210	12,0	34,5	44,5	7,2	13,8	32,8	10,2
12 102.....	968	13,7	37,0	37,2	9,1	16,7	29,2	12,1
12 103.....	888	18,7	38,4	40,5	7,3	13,7	25,1	8,1
12 104.....	932	19,3	43,7	40,7	6,0	9,7	29,1	9,4
12 105.....	821	19,2	45,4	26,7	7,4	20,5	20,2	7,7
12 106.....	1 149	19,1	42,0	35,2	5,6	17,2	27,7	9,3
12 107.....	905	13,3	34,3	40,7	9,0	16,1	27,0	8,6
12 108.....	1 233	10,9	32,1	37,3	15,8	14,8	30,5	7,3
12 109.....	942	15,8	32,5	40,8	11,4	15,4	26,9	7,9
12 110.....	917	12,0	34,5	35,4	10,7	19,4	29,0	8,3
12 111.....	1 209	17,8	43,8	35,0	4,9	16,3	31,2	6,1
12 112.....	1 264	12,7	28,6	49,5	9,4	12,4	26,2	8,3
12 113.....	693	15,6	28,9	50,2	9,2	11,7	31,7	14,9
12 114.....	1 796	15,8	34,5	32,1	15,3	18,2	29,5	12,3
12 115.....	672	14,9	36,3	38,2	11,0	14,4	33,3	9,5
12 116.....	1 100	14,7	44,9	29,8	7,5	17,7	24,7	7,9
12 117.....	1 639	11,7	41,1	32,2	8,7	18,0	31,4	9,2
12 118.....	1 538	15,5	31,9	32,4	20,7	15,0	28,5	9,0
12 119.....	1 375	18,3	42,6	38,5	5,5	13,5	26,6	8,3
12 120.....	1 427	12,8	40,6	37,7	7,1	14,6	31,1	9,2
12 121.....	1 068	22,8	39,4	36,3	8,3	15,9	25,7	11,8
12 122.....	1 512	17,1	40,3	38,0	7,3	14,5	28,4	6,1
12 123.....	1 559	13,6	39,4	36,3	10,3	13,9	29,1	8,9
12 124.....	1 069	14,6	41,4	37,0	7,7	13,9	26,5	10,6
12 125.....	1 151	22,8	45,5	33,8	6,6	14,1	26,3	7,0
12 126.....	1 245	18,4	39,5	35,8	9,0	15,7	24,2	9,1
12 201.....	1 222	10,6	38,5	38,6	8,2	14,7	31,5	8,8
12 202.....	1 233	11,2	27,4	45,6	11,6	15,4	33,5	7,9
12 203.....	1 468	8,9	30,0	50,7	8,9	10,4	33,0	12,3
12 204.....	783	11,7	29,9	54,4	6,5	9,2	31,8	9,2
12 205.....	797	10,8	32,6	46,4	8,4	12,5	32,7	9,5
12 206.....	1 176	8,4	39,2	40,1	6,0	14,6	23,6	9,9
12 207.....	1 505	25,4	33,9	45,6	8,4	12,2	28,0	10,8
12 208.....	1 353	28,0	30,7	41,8	11,2	16,4	31,6	14,0
12 209.....	1 304	14,1	39,5	39,1	5,6	15,8	26,4	11,6
12 210.....	1 496	13,5	33,1	44,9	8,5	13,6	26,5	7,7
12 211.....	1 257	9,9	31,7	41,3	13,3	13,7	32,5	9,1
12 212.....	1 757	17,8	22,8	52,1	11,7	13,4	30,6	8,9
12 213.....	1 618	10,7	36,2	38,5	9,7	15,6	30,7	10,5
12 214.....	1 095	10,7	34,6	37,4	10,7	17,3	29,3	9,2
12 215.....	1 541	16,1	30,5	43,4	10,8	15,2	30,8	11,9
12 216.....	1 599	12,4	39,3	35,1	9,4	16,2	29,8	10,4
12 217.....	1 455	16,7	43,2	31,7	7,8	17,4	28,5	8,6
12 218.....	1 075	14,8	38,7	29,8	15,3	16,2	31,8	8,7
12 219.....	1 246	12,2	29,0	43,3	13,2	14,6	30,3	8,6
12 220.....	1 366	22,7	50,1	30,4	4,8	14,6	26,1	9,6
12 221.....	1 539	15,7	36,9	40,6	8,6	13,8	32,2	8,9
12 222.....	1 045	23,8	42,9	37,4	7,1	12,6	27,3	9,1

Nach Wohnlagen			Nach Siedlungstypen					Wahlbezirk
ein- fache	mitt- lere	gute	Blockrand- und Zeilen- bebauung ohne Jahres- abgrenzung	Groß- siedlungen und Punkt- hochhäuser	Geschoss- wohnungsbau	kleinteilige Siedlungs- struktur	Sonstige	
in % von Sp. 1								
9	10	11	12	13	14	15	16	
38,3	61,7	-	40,7	-	-	26,2	33,1	12 101
100,0	-	-	99,7	-	-	-	0,3	12 102
80,5	19,5	-	100,0	-	-	-	-	12 103
70,8	29,2	-	100,0	-	-	-	-	12 104
100,0	-	-	100,0	-	-	-	-	12 105
100,0	-	-	99,3	-	-	-	0,7	12 106
100,0	-	-	89,6	-	-	-	10,4	12 107
100,0	-	-	76,3	23,7	-	-	-	12 108
100,0	-	-	76,1	-	23,9	-	-	12 109
100,0	-	-	88,4	-	-	-	11,6	12 110
99,8	0,2	-	29,0	-	-	-	71,0	12 111
86,0	14,0	-	100,0	-	-	-	-	12 112
94,4	5,6	-	73,4	-	-	26,6	-	12 113
100,0	-	-	70,9	28,1	-	-	1,0	12 114
100,0	-	-	99,6	-	-	-	0,4	12 115
100,0	-	-	100,0	-	-	-	-	12 116
45,3	54,7	-	99,8	-	-	-	0,2	12 117
100,0	-	-	73,2	-	-	-	26,8	12 118
100,0	-	-	100,0	-	-	-	-	12 119
100,0	-	-	61,7	-	-	-	38,3	12 120
100,0	-	-	84,8	-	-	-	15,2	12 121
100,0	-	-	81,5	-	-	-	18,5	12 122
100,0	-	-	100,0	-	-	-	-	12 123
100,0	-	-	90,4	-	-	9,6	-	12 124
100,0	-	-	88,8	-	-	-	11,2	12 125
100,0	-	-	80,8	-	-	-	19,2	12 126
-	100,0	-	68,0	-	-	32,0	-	12 201
-	100,0	-	73,1	-	-	26,9	-	12 202
-	100,0	-	25,7	-	-	73,0	1,3	12 203
-	100,0	-	28,0	-	-	72,0	-	12 204
-	100,0	-	53,5	-	-	46,5	-	12 205
58,0	42,0	-	49,8	-	-	9,9	40,2	12 206
100,0	-	-	25,2	64,2	-	-	10,6	12 207
99,8	-	-	-	99,6	-	-	0,4	12 208
100,0	-	-	52,5	-	-	11,7	35,9	12 209
92,0	8,0	-	71,8	-	-	27,4	0,8	12 210
100,0	-	-	39,4	-	-	60,4	0,2	12 211
100,0	-	-	26,5	73,5	-	-	-	12 212
100,0	-	-	92,6	-	-	5,7	1,7	12 213
100,0	-	-	99,7	-	-	-	0,3	12 214
100,0	-	-	33,5	47,6	-	-	18,9	12 215
100,0	-	-	88,6	-	-	-	11,4	12 216
100,0	-	-	45,3	-	-	13,6	41,1	12 217
90,7	9,3	-	26,6	-	-	-	73,4	12 218
100,0	-	-	70,5	-	-	28,1	1,4	12 219
100,0	-	-	74,4	-	25,6	-	-	12 220
100,0	-	-	76,8	-	-	-	23,2	12 221
100,0	-	-	48,0	-	-	9,5	42,5	12 222

2 Strukturdaten des Landes Berlin

2.3 Melderechtlich registrierte deutsche Einwohner im Alter von 18 und mehr Jahren am Ort der Hauptwohnung in Berlin am 31. Dezember 2012 nach Wahlbezirken und ausgewählten Merkmalen

Wahlbezirk	Ins- gesamt	Migra- tions- hinter- grund	Familienstand (einschl. eingetragener Lebenspartnerschaften)				Religions- zugehörigkeit	
			ledig	verhei- ratet	verwit- wet	ge- schie- den	Evan- gelisch	Römisch- katholisch
	Anzahl	in % von Sp. 1						
	1	2	3	4	5	6	7	8
12 223.....	600	6,0	22,2	60,3	7,7	9,8	32,8	6,0
12 224.....	364	10,2	36,0	48,1	3,6	12,4	29,4	7,4
12 225.....	1 191	7,9	33,2	45,7	7,6	13,5	29,1	8,2
12 301.....	1 480	5,5	19,3	66,8	6,3	7,7	33,4	9,3
12 302.....	971	4,7	21,9	61,2	8,0	8,9	33,5	7,7
12 303.....	1 140	4,0	23,6	58,1	10,4	7,9	31,6	10,3
12 304.....	731	8,2	34,7	49,9	7,3	8,1	32,0	10,3
12 305.....	1 411	4,3	21,2	63,9	7,5	7,4	34,0	9,7
12 306.....	1 369	6,6	21,1	63,0	7,1	8,8	38,4	10,4
12 307.....	1 361	3,9	19,6	65,9	7,0	7,5	41,2	7,0
12 308.....	1 331	4,4	19,5	63,7	8,6	8,1	36,7	9,7
12 309.....	1 440	5,4	32,8	42,4	13,4	11,3	47,6	8,6
12 310.....	1 134	4,8	24,5	57,1	7,1	11,3	40,6	7,4
12 311.....	1 282	6,8	19,9	63,5	8,1	8,5	37,1	8,0
12 312.....	1 431	5,0	24,1	61,2	7,5	7,1	36,6	10,2
12 313.....	1 247	4,3	21,9	59,7	8,7	9,8	33,8	9,9
12 314.....	1 846	6,8	21,5	51,1	13,8	13,6	33,5	8,5
12 315.....	1 247	5,5	22,6	61,0	8,6	7,8	37,4	11,5
12 316.....	1 650	7,7	35,9	38,7	10,4	15,0	33,3	9,7
12 317.....	1 730	5,9	36,0	38,6	9,9	15,5	27,8	10,0
12 318.....	1 229	5,7	21,0	63,1	7,7	8,2	31,7	11,2
12 319.....	1 656	20,2	22,8	48,4	13,5	15,3	29,1	13,8
12 320.....	968	21,8	36,7	37,9	9,1	16,3	35,8	13,5
12 321.....	1 348	6,6	40,0	32,8	6,2	21,1	29,8	7,6
12 322.....	1 599	13,0	30,3	45,3	9,9	14,4	35,8	9,3
12 323.....	1 109	5,5	20,6	60,8	8,4	10,3	33,5	8,6
12 324.....	257	7,4	21,8	56,8	5,8	15,6	27,6	6,2
12 401.....	1 406	6,6	26,2	51,6	11,7	10,5	35,2	13,4
12 402.....	1 222	9,6	32,2	45,7	8,1	14,1	31,2	9,8
12 403.....	771	6,0	23,5	58,6	6,4	11,5	41,5	8,4
12 404.....	1 645	15,7	30,8	45,7	9,7	13,9	34,8	11,9
12 405.....	1 826	13,2	31,6	46,1	9,0	13,4	35,2	11,1
12 406.....	1 758	5,5	35,6	35,6	12,5	16,3	35,6	9,2
12 407.....	1 192	5,9	26,0	51,6	10,7	11,7	40,5	7,0
12 408.....	1 324	6,9	26,3	56,6	6,3	10,7	33,8	10,0
12 409.....	1 160	12,6	28,5	47,5	12,3	11,6	33,2	10,4
12 410.....	1 153	10,4	19,8	55,3	14,0	10,9	27,4	10,3
12 411.....	856	12,9	26,9	55,6	7,0	10,5	28,5	7,9
12 412.....	1 617	7,7	31,2	46,3	8,7	13,9	32,5	9,1
12 413.....	1 488	5,9	23,5	60,3	7,3	8,9	34,5	8,0
12 414.....	1 476	6,9	26,8	51,5	10,3	11,4	32,0	7,7
12 415.....	1 631	7,5	41,4	34,2	13,2	11,2	36,7	9,8
12 416.....	1 807	7,7	37,8	30,2	12,7	19,3	32,4	7,4
12 417.....	1 424	4,8	24,8	44,6	16,9	13,8	34,6	9,3
12 418.....	1 288	12,7	44,8	31,0	10,2	14,1	30,0	9,8
12 419.....	1 481	8,0	29,1	47,5	11,2	12,2	33,8	7,3
12 420.....	1 053	8,0	33,6	40,6	10,6	15,1	29,0	7,7
12 421.....	1 042	5,9	33,2	45,4	7,0	14,4	34,6	9,1

Nach Wohnlagen			Nach Siedlungstypen					Wahlbezirk
ein- fache	mitt- lere	gute	Blockrand- und Zeilen- bebauung ohne Jahres- abgrenzung	Groß- siedlungen und Punkt- hochhäuser	Geschoss- wohnungsbau	kleinteilige Siedlungs- struktur	Sonstige	
in % von Sp. 1								
9	10	11	12	13	14	15	16	
86,2	-	-	-	-	-	99,0	1,0 12 223
100,0	-	-	100,0	-	-	-	- 12 224
-	100,0	-	69,4	-	-	30,6	- 12 225
8,9	90,1	-	-	-	-	92,5	7,5 12 301
89,8	10,2	-	-	-	-	98,5	1,5 12 302
73,9	23,3	-	-	-	-	92,6	7,4 12 303
7,1	10,9	80,4	-	-	-	56,1	43,9 12 304
9,2	90,8	-	-	-	-	97,6	2,4 12 305
-	100,0	-	-	-	-	100,0	- 12 306
7,6	91,9	-	-	-	-	99,5	0,5 12 307
3,5	96,1	-	-	-	-	100,0	- 12 308
37,1	62,5	-	-	34,9	-	65,1	- 12 309
33,5	27,3	36,2	-	-	1,6	85,3	13,1 12 310
7,5	92,5	-	-	-	-	100,0	- 12 311
-	100,0	-	-	-	-	97,4	2,6 12 312
-	100,0	-	-	-	-	100,0	- 12 313
-	-	100,0	27,5	25,3	27,8	19,4	- 12 314
-	100,0	-	-	-	-	96,6	3,4 12 315
-	27,6	72,4	83,2	-	-	-	16,8 12 316
2,2	49,0	48,8	98,6	-	-	-	1,4 12 317
-	100,0	-	-	-	-	99,5	0,5 12 318
0,8	99,2	-	-	81,0	14,3	4,6	- 12 319
-	100,0	-	26,8	58,5	14,8	-	- 12 320
-	100,0	-	100,0	-	-	-	- 12 321
-	100,0	-	100,0	-	-	-	- 12 322
-	100,0	-	-	-	-	100,0	- 12 323
97,7	-	-	-	-	-	72,0	28,0 12 324
-	100,0	-	-	-	-	100,0	- 12 401
-	100,0	-	26,4	-	-	56,5	17,0 12 402
-	99,6	-	-	-	-	92,1	7,9 12 403
-	100,0	-	-	100,0	-	-	- 12 404
1,2	98,8	-	-	88,7	-	11,2	0,2 12 405
-	100,0	-	89,8	-	-	-	10,2 12 406
-	100,0	-	41,2	-	4,0	54,5	0,3 12 407
-	100,0	-	66,9	-	-	29,0	4,1 12 408
59,8	40,2	-	51,4	-	-	41,1	7,5 12 409
100,0	-	-	86,6	-	-	12,9	0,5 12 410
100,0	-	-	4,6	-	1,9	89,4	4,2 12 411
-	100,0	-	83,0	-	-	16,3	0,7 12 412
-	100,0	-	26,4	-	26,7	46,8	- 12 413
1,2	98,8	-	55,1	-	-	42,6	2,2 12 414
1,3	98,7	-	87,2	-	-	-	12,8 12 415
-	100,0	-	96,1	-	-	3,7	0,2 12 416
-	100,0	-	56,0	-	-	31,8	12,2 12 417
-	100,0	-	74,2	-	-	25,0	0,8 12 418
-	100,0	-	11,3	-	-	77,1	11,5 12 419
100,0	-	-	72,5	-	-	22,7	4,8 12 420
97,6	2,4	-	48,2	-	-	50,3	1,5 12 421

2 Strukturdaten des Landes Berlin

**2.3 Melderechtlich registrierte deutsche Einwohner im Alter von 18 und mehr Jahren
am Ort der Hauptwohnung in Berlin am 31. Dezember 2012
nach Wahlbezirken und ausgewählten Merkmalen**

Wahlbezirk	Ins- gesamt	Migra- tions- hinter- grund	Familienstand (einschl. eingetragener Lebenspartnerschaften)				Religions- zugehörigkeit	
			ledig	verhei- ratet	verwit- wet	ge- schie- den	Evan- gelisch	Römisch- katholisch
	Anzahl	in % von Sp. 1						
	1	2	3	4	5	6	7	8
12 422.....	1 658	7,5	41,2	34,4	7,6	16,8	28,5	8,6
12 423.....	1 436	5,5	37,0	41,6	8,1	13,2	35,0	8,4
12 424.....	796	7,4	29,9	47,0	9,8	13,3	38,2	9,8
12 425.....	2 045	5,8	37,0	42,3	8,2	12,5	32,1	7,9
12 426.....	748	12,2	32,4	46,8	10,8	10,0	33,0	11,9
12 501.....	854	6,4	20,7	63,7	8,4	7,1	43,7	8,5
12 502.....	1 271	4,4	22,2	59,4	7,9	10,5	37,9	8,7
12 503.....	1 740	6,8	23,6	59,0	7,6	9,8	37,4	9,0
12 504.....	1 352	15,8	26,6	48,9	12,6	11,8	31,6	13,0
12 505.....	894	11,0	18,3	56,8	12,0	12,9	28,2	12,9
12 506.....	601	12,3	23,0	55,7	9,2	12,1	28,6	13,8
12 507.....	854	15,7	28,0	50,5	8,9	12,6	34,1	10,4
12 508.....	625	17,1	30,6	47,0	9,8	12,6	30,6	12,3
12 509.....	985	23,2	29,4	50,7	7,9	12,0	30,6	13,4
12 510.....	576	17,9	30,2	50,2	6,8	12,8	30,9	12,7
12 511.....	925	13,6	27,9	42,4	15,1	14,6	37,7	16,2
12 512.....	1 024	21,0	22,9	54,0	12,8	10,3	28,9	10,5
12 513.....	1 372	16,5	29,7	40,0	12,8	17,5	28,9	10,6
12 514.....	1 301	20,5	23,1	43,4	17,8	15,8	31,2	12,6
12 515.....	869	13,5	25,8	49,0	11,5	13,7	33,4	11,4
12 516.....	1 192	23,0	33,4	40,5	10,4	15,7	26,7	14,9
12 517.....	938	21,9	27,8	49,6	10,2	12,4	32,3	10,0
12 518.....	1 002	22,4	22,4	61,2	9,7	6,8	30,2	11,7
12 519.....	1 148	17,3	28,3	44,9	13,1	13,7	26,0	12,6
12 520.....	976	21,8	25,0	46,3	16,3	12,4	27,6	10,8
12 521.....	1 091	19,1	21,9	61,5	8,2	8,4	29,7	10,6
12 522.....	775	24,3	30,3	51,0	8,1	10,6	23,0	10,5
12 523.....	1 065	26,0	25,4	46,7	13,3	14,6	26,0	13,4
12 524.....	1 043	23,0	31,6	47,4	8,2	12,8	28,5	11,8
12 525.....	829	15,1	22,2	63,8	8,3	5,7	28,6	12,7
12 526.....	1 493	24,6	25,2	51,5	10,8	12,5	28,3	14,2
12 601.....	279	1,1	25,1	46,6	17,6	10,8	33,7	7,9
12 602.....	1 299	5,3	20,9	65,4	6,1	7,6	38,9	13,0
12 603.....	1 238	5,5	22,7	61,6	8,5	7,3	38,1	10,5
12 604.....	1 060	5,2	19,9	67,1	6,5	6,5	40,7	14,5
12 605.....	963	7,4	19,4	66,3	9,1	5,2	38,3	12,1
12 606.....	1 195	4,4	16,7	67,7	7,9	7,7	39,2	12,3
12 607.....	1 035	7,1	21,4	60,2	7,3	11,1	34,5	8,4
12 608.....	826	3,9	19,0	58,0	15,4	7,6	44,1	13,8
12 609.....	1 461	4,0	20,9	58,2	9,4	11,4	41,3	9,0
12 610.....	1 017	3,6	24,2	58,3	9,3	8,2	44,0	11,7
12 611.....	849	5,8	19,9	67,4	5,7	7,1	34,2	14,8
12 612.....	1 083	6,6	21,7	57,7	13,6	7,0	43,7	12,2
12 613.....	1 113	5,1	23,9	61,1	7,2	7,8	38,3	11,2
12 614.....	1 410	5,6	23,5	54,3	9,3	12,8	31,7	13,8
12 615.....	1 748	4,2	20,3	60,0	9,3	10,4	34,8	10,3
12 616.....	1 455	4,5	19,5	66,4	6,7	7,5	41,7	11,3
12 617.....	1 107	3,8	22,6	58,9	7,8	10,7	36,0	8,9

Nach Wohnlagen			Nach Siedlungstypen					Wahlbezirk
ein- fache	mitt- lere	gute	Blockrand- und Zeilen- bebauung ohne Jahres- abgrenzung	Groß- siedlungen und Punkt- hochhäuser	Geschoss- wohnungsbau	kleinteilige Siedlungs- struktur	Sonstige	
in % von Sp. 1								
9	10	11	12	13	14	15	16	
100,0	-	-	93,2	-	-	-	6,8	12 422
100,0	-	-	100,0	-	-	-	-	12 423
-	100,0	-	-	38,3	-	61,7	-	12 424
-	100,0	-	34,3	28,4	-	16,7	20,5	12 425
-	100,0	-	-	60,0	-	40,0	-	12 426
-	99,6	-	-	-	-	99,5	0,5	12 501
-	94,5	-	6,0	-	-	90,5	3,5	12 502
-	100,0	-	33,7	-	-	56,6	9,7	12 503
100,0	-	-	-	100,0	-	-	-	12 504
100,0	-	-	-	100,0	-	-	-	12 505
100,0	-	-	-	100,0	-	-	-	12 506
100,0	-	-	-	100,0	-	-	-	12 507
100,0	-	-	-	100,0	-	-	-	12 508
100,0	-	-	-	99,1	-	-	0,9	12 509
100,0	-	-	-	100,0	-	-	-	12 510
100,0	-	-	-	98,6	-	-	1,4	12 511
100,0	-	-	-	99,7	-	-	0,3	12 512
100,0	-	-	-	99,8	-	-	0,2	12 513
100,0	-	-	-	98,5	-	-	1,5	12 514
100,0	-	-	-	100,0	-	-	-	12 515
100,0	-	-	-	100,0	-	-	-	12 516
100,0	-	-	-	100,0	-	-	-	12 517
100,0	-	-	-	71,9	-	28,1	-	12 518
100,0	-	-	-	100,0	-	-	-	12 519
100,0	-	-	-	100,0	-	-	-	12 520
100,0	-	-	-	-	-	100,0	-	12 521
100,0	-	-	-	100,0	-	-	-	12 522
100,0	-	-	-	97,7	-	2,1	0,3	12 523
100,0	-	-	-	100,0	-	-	-	12 524
100,0	-	-	-	-	-	100,0	-	12 525
100,0	-	-	-	100,0	-	-	-	12 526
-	10,4	89,6	89,6	-	-	1,4	9,0	12 601
-	43,3	56,7	15,9	-	-	83,7	0,5	12 602
-	44,4	55,6	-	-	-	95,2	4,8	12 603
-	-	100,0	-	-	-	100,0	-	12 604
-	-	100,0	20,4	-	-	79,6	-	12 605
-	-	100,0	-	-	-	100,0	-	12 606
-	-	100,0	6,1	-	-	93,9	-	12 607
-	-	100,0	-	-	-	100,0	-	12 608
-	-	100,0	31,6	-	-	68,4	-	12 609
-	-	100,0	-	-	-	99,3	0,7	12 610
-	-	100,0	-	-	-	100,0	-	12 611
-	-	100,0	-	-	-	94,0	6,0	12 612
-	-	100,0	-	-	-	100,0	-	12 613
-	-	100,0	-	-	11,5	83,7	4,8	12 614
-	-	99,7	-	-	-	100,0	-	12 615
-	-	100,0	-	-	-	100,0	-	12 616
-	-	100,0	-	-	-	98,6	1,4	12 617

2 Strukturdaten des Landes Berlin

**2.3 Melderechtlich registrierte deutsche Einwohner im Alter von 18 und mehr Jahren
am Ort der Hauptwohnung in Berlin am 31. Dezember 2012
nach Wahlbezirken und ausgewählten Merkmalen**

Wahlbezirk	Ins- gesamt	Migra- tions- hinter- grund	Familienstand (einschl. eingetragener Lebenspartnerschaften)				Religions- zugehörigkeit	
			ledig	verhei- ratet	verwit- wet	ge- schie- den	Evan- gelisch	Römisch- katholisch
	Anzahl	in % von Sp. 1						
	1	2	3	4	5	6	7	8
12 618.....	1 692	5,4	26,8	53,7	8,0	11,4	38,8	10,1
12 619.....	1 450	4,2	23,2	61,3	7,2	8,3	38,5	11,9
12 620.....	1 052	4,6	23,3	60,8	8,8	7,0	41,1	11,8
12 621.....	933	3,3	26,8	55,6	8,3	9,3	37,1	12,5
12 622.....	1 080	7,5	18,9	65,4	9,3	6,5	33,1	9,1
12 623.....	909	3,7	20,6	61,2	9,0	9,2	41,1	12,8
12 624.....	1 240	6,1	23,3	54,5	12,3	9,9	32,4	17,0
12 625.....	1 139	1,3	24,5	52,4	13,3	9,7	43,2	6,8
Insgesamt.....	183 065	11,2	29,9	48,0	9,6	12,5	32,6	10,1

Nach Wohnlagen			Nach Siedlungstypen					Wahlbezirk
ein- fache	mitt- lere	gute	Blockrand- und Zeilen- bebauung ohne Jahres- abgrenzung	Groß- siedlungen und Punkt- hochhäuser	Geschoss- wohnungsbau	kleinteilige Siedlungs- struktur	Sonstige	
in % von Sp. 1								
9	10	11	12	13	14	15	16	
1,8	11,4	86,8	–	–	–	96,6	3,4 12 618
–	52,0	48,0	–	–	–	86,2	13,8 12 619
–	93,6	6,4	–	–	–	97,6	2,4 12 620
–	60,3	39,7	–	–	–	99,7	0,3 12 621
–	99,7	–	–	–	–	100,0	– 12 622
–	100,0	–	–	–	–	98,8	1,2 12 623
–	100,0	–	20,4	–	–	79,3	0,3 12 624
–	100,0	–	25,4	–	–	74,6	– 12 625
46,9	39,0	13,9	37,5	18,2	1,2	37,1	6,0Insgesamt

2 Strukturdaten des Landes Berlin

2.4 Melderechtlich registrierte Einwohner unter 65 Jahren in SGB II - Bedarfsgemeinschaften ("Hartz IV")
am Ort der Hauptwohnung in Berlin am 31. Dezember 2011 nach Wahlbezirken

Wahlbezirk	Einwohner unter 65 Jahren	Einwohner in SGB II - Bedarfsgemeinschaften ("Hartz IV") Im Alter von ... bis unter ... Jahren								
		Ins- gesamt		unter 6	6 - 18	18 - 25	25 - 35	35 - 45	45 - 60	60 - 65
	Anzahl	Anzahl	in % Sp. 1	in % Sp. 2						
	1	2	3	4	5	6	7	8	9	10
12 101.....	1 269	266	21,0	5,6	16,5	9,8	13,9	17,3	32,7	4,1
12 102.....	998	386	38,7	11,4	11,4	10,4	18,4	17,9	24,4	6,2
12 103.....	985	315	32,0	10,2	23,2	11,1	14,3	19,0	18,4	3,8
12 104.....	1 312	451	34,4	14,0	23,3	11,3	16,0	17,1	15,5	2,7
12 105.....	1 223	544	44,5	13,1	16,0	12,7	18,9	16,7	18,6	4,0
12 106.....	1 500	492	32,8	12,0	11,4	9,3	20,1	19,3	20,9	6,9
12 107.....	930	248	26,7	12,5	18,5	11,7	13,3	21,8	20,6	1,6
12 108.....	1 192	291	24,4	11,7	11,7	12,0	18,2	14,4	26,1	5,8
12 109.....	1 159	339	29,2	13,6	19,8	9,7	18,0	13,6	21,5	3,8
12 110.....	907	289	31,9	10,7	11,4	8,3	18,7	19,4	25,6	5,9
12 111.....	1 771	701	39,6	13,3	23,5	8,4	13,3	18,0	21,4	2,0
12 112.....	1 160	150	12,9	9,3	20,7	14,0	15,3	14,0	22,7	4,0
12 113.....	801	188	23,5	15,4	27,7	5,9	16,0	15,4	17,0	2,7
12 114.....	1 742	716	41,1	14,8	15,6	9,4	16,6	16,3	21,9	5,3
12 115.....	929	390	42,0	18,2	20,5	13,3	16,7	13,3	16,4	1,5
12 116.....	1 301	365	28,1	12,1	14,0	13,2	16,4	13,4	24,4	6,6
12 117.....	1 695	497	29,3	8,9	9,5	12,3	24,1	16,3	23,9	5,0
12 118.....	1 491	537	36,0	13,0	18,1	10,1	18,6	17,1	19,0	4,1
12 119.....	1 863	544	29,2	12,3	18,4	11,9	16,0	18,4	19,3	3,7
12 120.....	1 645	516	31,4	14,5	17,8	9,1	20,3	16,1	19,6	2,5
12 121.....	1 375	521	37,9	12,5	16,3	8,8	19,0	17,3	21,9	4,2
12 122.....	1 866	631	33,8	13,5	20,3	10,1	19,2	13,0	20,6	3,3
12 123.....	1 868	603	32,3	13,1	15,9	9,3	20,1	16,7	21,1	3,8
12 124.....	1 344	492	36,6	13,4	17,7	9,1	22,4	15,0	19,7	2,6
12 125.....	1 727	661	38,3	13,0	21,0	10,0	16,3	16,8	18,9	3,9
12 126.....	1 486	471	31,7	11,3	10,2	13,4	18,9	17,0	24,2	5,1
12 201.....	1 280	281	22,0	12,1	16,4	14,9	20,3	16,0	17,1	3,2
12 202.....	982	234	23,8	7,3	20,5	9,4	11,1	13,2	29,1	9,4
12 203.....	1 400	136	9,7	12,5	8,8	9,6	25,7	18,4	19,1	5,9
12 204.....	737	100	13,6	7,0	16,0	13,0	20,0	12,0	29,0	3,0
12 205.....	813	123	15,1	12,2	10,6	12,2	14,6	16,3	26,8	7,3
12 206.....	1 430	44	3,1	6,8	13,6	22,7	20,5	9,1	25,0	2,3
12 207.....	1 715	638	37,2	13,2	18,2	9,6	17,4	15,5	19,6	6,6
12 208.....	1 418	524	37,0	9,5	21,2	9,2	14,5	20,0	20,0	5,5
12 209.....	1 564	465	29,7	12,3	21,3	11,0	16,8	16,6	19,8	2,4
12 210.....	1 584	350	22,1	12,0	15,4	10,6	18,9	14,9	24,0	4,3
12 211.....	1 125	223	19,8	11,2	10,8	11,2	16,1	14,8	26,5	9,4
12 212.....	1 472	332	22,6	11,1	15,7	14,2	12,3	16,6	23,2	6,9
12 213.....	1 698	467	27,5	13,7	15,2	10,9	19,7	15,6	21,8	3,0
12 214.....	1 018	192	18,9	8,3	15,6	6,3	17,7	18,8	28,6	4,7
12 215.....	1 505	429	28,5	12,6	22,4	8,2	15,9	18,9	17,5	4,7
12 216.....	1 886	663	35,2	12,1	24,4	9,2	16,4	15,5	18,6	3,8
12 217.....	1 675	555	33,1	7,9	11,9	11,4	18,9	17,3	28,1	4,5
12 218.....	1 098	338	30,8	10,4	15,1	12,1	21,6	14,5	20,4	5,9
12 219.....	1 079	298	27,6	16,8	12,1	8,1	21,1	15,8	20,8	5,4
12 220.....	2 281	979	42,9	13,4	23,8	10,7	16,4	15,8	17,3	2,6
12 221.....	1 715	503	29,3	12,3	17,3	8,2	17,7	13,7	26,4	4,4
12 222.....	1 783	726	40,7	13,8	21,3	10,1	16,9	14,0	19,7	4,1
12 223.....	465	18	3,9	5,6	22,2	11,1	11,1	5,6	33,3	11,1
12 224.....	463	84	18,1	22,6	26,2	8,3	15,5	15,5	10,7	1,2
12 225.....	1 180	328	27,8	8,8	13,1	10,7	22,3	15,2	26,2	3,7
12 301.....	1 570	33	2,1	9,1	15,2	9,1	21,2	6,1	39,4	–

2 Strukturdaten des Landes Berlin

2.4 Melderechtlich registrierte Einwohner unter 65 Jahren in SGB II - Bedarfsgemeinschaften ("Hartz IV")

am Ort der Hauptwohnung in Berlin am 31. Dezember 2011 nach Wahlbezirken

Wahlbezirk	Einwohner unter 65 Jahren	Einwohner in SGB II - Bedarfsgemeinschaften ("Hartz IV") Im Alter von ... bis unter ... Jahren								
		Ins- gesamt		unter 6	6 - 18	18 - 25	25 - 35	35 - 45	45 - 60	60 - 65
	Anzahl	Anzahl	in % Sp. 1	in % Sp. 2						
	1	2	3	4	5	6	7	8	9	10
12 302.....	827	26	3,1	3,8	19,2	11,5	15,4	26,9	11,5	11,5
12 303.....	989	49	5,0	14,3	10,2	14,3	18,4	12,2	30,6	-
12 304.....	666	42	6,3	2,4	21,4	11,9	9,5	9,5	40,5	4,8
12 305.....	1 275	46	3,6	8,7	15,2	6,5	10,9	15,2	26,1	17,4
12 306.....	1 281	33	2,6	3,0	6,1	-	21,2	9,1	42,4	18,2
12 307.....	1 309	37	2,8	-	16,2	2,7	8,1	35,1	32,4	5,4
12 308.....	1 202	51	4,2	13,7	15,7	2,0	17,6	15,7	25,5	7,8
12 309.....	1 345	87	6,5	10,3	23,0	5,7	19,5	16,1	18,4	6,9
12 310.....	1 033	34	3,3	-	20,6	5,9	5,9	20,6	35,3	11,8
12 311.....	1 077	47	4,4	2,1	23,4	2,1	12,8	21,3	38,3	-
12 312.....	1 309	24	1,8	-	8,3	20,8	12,5	20,8	25,0	12,5
12 313.....	1 139	36	3,2	8,3	8,3	8,3	27,8	19,4	19,4	8,3
12 314.....	1 424	106	7,4	8,5	15,1	11,3	6,6	16,0	34,9	7,5
12 315.....	1 088	51	4,7	3,9	15,7	3,9	7,8	21,6	43,1	3,9
12 316.....	1 525	215	14,1	7,4	16,3	5,1	12,6	17,2	32,1	9,3
12 317.....	1 497	166	11,1	7,8	6,6	8,4	22,9	18,7	29,5	6,0
12 318.....	1 101	49	4,5	12,2	20,4	-	22,4	18,4	22,4	4,1
12 319.....	1 614	632	39,2	13,1	24,4	9,8	12,7	15,8	19,5	4,7
12 320.....	1 115	381	34,2	9,2	12,6	10,2	18,9	16,8	24,1	8,1
12 321.....	1 348	308	22,8	8,1	15,6	6,5	14,3	16,6	31,8	7,1
12 322.....	1 678	454	27,1	11,9	17,0	13,0	16,7	17,2	20,7	3,5
12 323.....	970	38	3,9	5,3	18,4	2,6	26,3	15,8	31,6	-
12 324.....	217	13	6,0	7,7	-	23,1	-	7,7	38,5	23,1
12 401.....	1 298	65	5,0	6,2	9,2	6,2	15,4	24,6	33,8	4,6
12 402.....	1 232	128	10,4	10,2	13,3	7,0	20,3	18,0	25,8	4,7
12 403.....	683	40	5,9	7,5	10,0	-	12,5	25,0	35,0	10,0
12 404.....	1 814	671	37,0	12,5	25,6	8,8	13,6	14,5	20,7	4,2
12 405.....	1 922	704	36,6	11,4	25,6	11,6	16,1	15,2	17,0	3,1
12 406.....	1 512	235	15,5	8,1	12,3	9,8	16,2	17,9	28,1	7,7
12 407.....	1 031	67	6,5	7,5	7,5	10,4	20,9	20,9	20,9	11,9
12 408.....	1 500	92	6,1	7,6	23,9	10,9	17,4	16,3	19,6	4,3
12 409.....	1 112	104	9,4	7,7	13,5	10,6	25,0	9,6	28,8	4,8
12 410.....	794	83	10,5	4,8	7,2	7,2	22,9	15,7	31,3	10,8
12 411.....	777	61	7,9	4,9	19,7	3,3	9,8	23,0	31,1	8,2
12 412.....	1 522	178	11,7	5,1	19,1	7,9	12,9	17,4	31,5	6,2
12 413.....	1 366	57	4,2	12,3	14,0	3,5	10,5	19,3	31,6	8,8
12 414.....	1 317	189	14,4	12,2	12,2	15,9	15,9	13,8	24,3	5,8
12 415.....	1 545	222	14,4	9,0	17,1	4,1	20,3	17,6	23,9	8,1
12 416.....	1 537	366	23,8	13,4	15,3	9,8	17,5	15,8	21,6	6,3
12 417.....	971	61	6,3	13,1	13,1	1,6	11,5	11,5	36,1	13,1
12 418.....	1 295	409	31,6	9,3	10,3	18,6	18,6	14,4	23,5	5,4
12 419.....	1 308	213	16,3	6,1	8,5	7,5	24,9	15,0	31,0	7,0
12 420.....	996	207	20,8	7,2	14,0	10,1	17,4	14,5	30,4	6,3
12 421.....	979	108	11,0	7,4	14,8	6,5	13,0	17,6	35,2	5,6
12 422.....	1 489	320	21,5	10,3	11,6	12,2	19,4	17,8	24,1	4,7
12 423.....	1 436	256	17,8	7,4	12,1	9,4	14,5	20,7	28,5	7,4
12 424.....	673	46	6,8	6,5	10,9	8,7	10,9	15,2	47,8	-
12 425.....	1 832	157	8,6	9,6	19,7	6,4	12,1	21,0	28,7	2,5
12 426.....	639	84	13,1	9,5	14,3	11,9	22,6	17,9	21,4	2,4
12 501.....	796	40	5,0	-	15,0	7,5	5,0	40,0	30,0	2,5
12 502.....	1 140	42	3,7	4,8	16,7	4,8	19,0	23,8	26,2	4,8
12 503.....	1 660	95	5,7	5,3	17,9	3,2	11,6	13,7	41,1	7,4

2 Strukturdaten des Landes Berlin

2.4 Melderechtlich registrierte Einwohner unter 65 Jahren in SGB II - Bedarfsgemeinschaften ("Hartz IV")
am Ort der Hauptwohnung in Berlin am 31. Dezember 2011 nach Wahlbezirken

Wahlbezirk	Einwohner unter 65 Jahren	Einwohner in SGB II - Bedarfsgemeinschaften ("Hartz IV") Im Alter von ... bis unter ... Jahren								
		Ins- gesamt		unter 6	6 - 18	18 - 25	25 - 35	35 - 45	45 - 60	60 - 65
	Anzahl	Anzahl	in % Sp. 1	in % Sp. 2						
	1	2	3	4	5	6	7	8	9	10
12 504.....	1 459	681	46,7	14,7	27,3	9,4	18,2	15,1	12,8	2,3
12 505.....	614	88	14,3	4,5	25,0	3,4	4,5	20,5	27,3	14,8
12 506.....	810	324	40,0	12,3	28,1	8,0	13,3	16,0	18,8	3,4
12 507.....	1 015	482	47,5	17,2	29,0	7,1	18,0	14,7	12,2	1,7
12 508.....	812	407	50,1	14,7	29,0	9,1	15,5	15,7	14,5	1,5
12 509.....	1 315	619	47,1	18,1	21,3	9,0	19,4	14,4	14,1	3,7
12 510.....	1 233	626	50,8	18,5	26,7	9,4	15,3	16,3	12,0	1,8
12 511.....	1 034	537	51,9	14,3	31,5	7,4	13,0	16,9	14,5	2,2
12 512.....	1 081	385	35,6	15,3	31,2	8,3	12,5	13,8	16,1	2,9
12 513.....	1 552	771	49,7	15,7	22,8	8,2	17,0	14,1	18,2	4,0
12 514.....	1 483	787	53,1	15,1	25,5	9,4	12,7	16,5	17,0	3,7
12 515.....	1 074	547	50,9	19,9	26,5	9,0	17,9	14,4	11,0	1,1
12 516.....	1 410	711	50,4	14,2	24,9	10,3	16,0	15,2	15,5	3,9
12 517.....	1 175	436	37,1	15,1	28,0	8,0	13,8	15,1	16,3	3,7
12 518.....	927	103	11,1	5,8	20,4	15,5	11,7	13,6	28,2	4,9
12 519.....	958	206	21,5	7,8	15,5	12,1	17,0	13,1	29,1	5,3
12 520.....	1 244	634	51,0	13,2	29,0	9,5	15,3	14,8	16,7	1,3
12 521.....	1 060	114	10,8	6,1	27,2	8,8	12,3	15,8	21,1	8,8
12 522.....	1 167	497	42,6	16,5	30,6	10,5	12,1	16,5	12,9	1,0
12 523.....	1 117	468	41,9	11,3	26,1	10,0	13,0	15,2	20,3	3,8
12 524.....	2 160	1 050	48,6	17,2	29,8	8,1	15,3	14,3	13,3	1,8
12 525.....	859	47	5,5	4,3	17,0	14,9	19,1	4,3	36,2	4,3
12 526.....	1 903	758	39,8	15,3	29,2	8,4	13,6	15,6	15,6	2,4
12 601.....	175	17	9,7	-	5,9	5,9	11,8	11,8	41,2	23,5
12 602.....	1 357	30	2,2	23,3	13,3	6,7	10,0	16,7	20,0	10,0
12 603.....	1 148	27	2,4	3,7	14,8	-	25,9	22,2	29,6	3,7
12 604.....	1 000	21	2,1	19,0	14,3	14,3	28,6	14,3	4,8	4,8
12 605.....	844	17	2,0	11,8	23,5	5,9	17,6	17,6	17,6	5,9
12 606.....	1 122	17	1,5	-	11,8	5,9	17,6	17,6	35,3	11,8
12 607.....	913	23	2,5	8,7	4,3	-	17,4	21,7	26,1	21,7
12 608.....	576	9	1,6	-	22,2	-	22,2	11,1	44,4	-
12 609.....	1 254	39	3,1	10,3	12,8	5,1	17,9	20,5	20,5	12,8
12 610.....	951	32	3,4	3,1	21,9	-	18,8	25,0	18,8	12,5
12 611.....	747	16	2,1	6,3	31,3	-	6,3	18,8	25,0	12,5
12 612.....	921	31	3,4	12,9	16,1	6,5	12,9	19,4	29,0	3,2
12 613.....	974	20	2,1	20,0	20,0	10,0	15,0	25,0	10,0	-
12 614.....	1 241	85	6,8	4,7	9,4	4,7	10,6	15,3	40,0	15,3
12 615.....	1 400	40	2,9	7,5	10,0	2,5	10,0	17,5	40,0	12,5
12 616.....	1 272	28	2,2	7,1	25,0	10,7	14,3	17,9	21,4	3,6
12 617.....	1 014	49	4,8	2,0	18,4	4,1	14,3	12,2	38,8	10,2
12 618.....	1 603	100	6,2	6,0	19,0	6,0	15,0	20,0	30,0	4,0
12 619.....	1 345	56	4,2	12,5	16,1	10,7	10,7	8,9	33,9	7,1
12 620.....	903	16	1,8	12,5	6,3	-	6,3	37,5	18,8	18,8
12 621.....	864	45	5,2	2,2	4,4	15,6	15,6	28,9	28,9	4,4
12 622.....	979	23	2,3	4,3	26,1	8,7	8,7	26,1	17,4	8,7
12 623.....	758	24	3,2	8,3	8,3	8,3	25,0	12,5	29,2	8,3
12 624.....	989	59	6,0	18,6	11,9	5,1	20,3	13,6	28,8	1,7
12 625.....	970	57	5,9	7,0	7,0	10,5	21,1	10,5	28,1	15,8
Insgesamt.....	186 462	41 051	22,0	12,5	20,0	9,7	16,7	16,1	20,7	4,3

**Wahlvorschläge zur Wahl des 17. Deutschen Bundestages
in Berlin am 27. September 2009**

Partei, politische Vereinigung

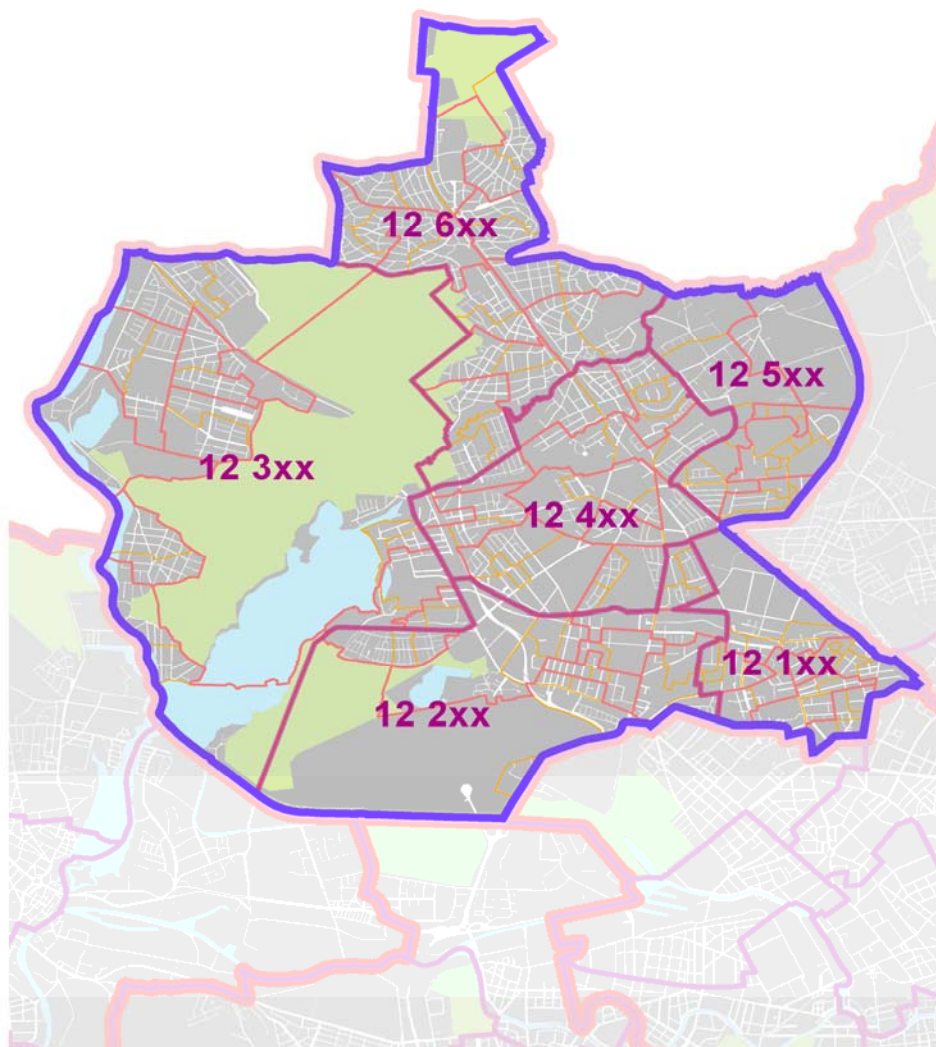
Christlich Demokratische Union Deutschlands – CDU –
DIE LINKE – DIE LINKE –
Sozialdemokratische Partei Deutschlands – SPD –
BÜNDNIS 90/DIE GRÜNEN – GRÜNE –
Freie Demokratische Partei – FDP –
Piratenpartei Deutschland – PIRATEN –
Zusammenfassung von Sonstige:
Nationaldemokratische Partei Deutschlands – NPD –
Mensch Umwelt Tierschutz – Die Tierschutzpartei –
DIE REPUBLIKANER – REP –
Die Violetten, für spirituelle Politik – DIE VIOLETTEN –
Bürgerrechtsbewegung Solidarität – BüSo –
Ökologisch-Demokratische Partei – ödp –
DEUTSCHE VOLKSUNION – DVU –
Deutsche Kommunistische Partei – DKP –
Partei für Soziale Gleichheit, Sektion der Vierten Internationale – PSG –
Marxistisch-Leninistische Partei Deutschlands – MLPD –

verwendete Abkürzung

CDU
DIE LINKE
SPD
GRÜNE
FDP
PIRATEN

NPD
Tierschutz
REP
DIE VIOLETTEN
BüSo
ödp
DVU
DKP
PSG
MLPD

Wahlgebietseinteilung für die Wahl zum 18. Deutschen Bundestag am 22. September 2013



Bundestagswahlkreis 77

- 12 101 Alt-Reinickendorf 1-29F, Am Nordgraben 30-31, Flottenstraße, Freiheitsweg, Hinter der Dorfaue, Interessentenweg, Kopenhagener Straße (13407) 1, 3, 5, 7, 9, 11, 15, 17, 29, 35-75, Lengeder Straße, Luisenweg, Markscheiderstraße, Montanstraße, Roedernallee 2-56, 171-184, Roedernau, Stegweg, Thyssenstraße 1-3, 5, 7, 9, 11, 13, 15, 17, 19, 21, 23, 25, 27
- 12 102 Am Stand, Büchsenweg 14-14A, 16, 18, 20-33B, Klemkestraße 1, 3, 5, 7, 9, 11, 13, 15, 17, 19, 21, 23-27, 29, 35-39, 41, 43-47, 49, 65-67, 95-103, Kopenhagener Straße (13407) 2, 4, 6, 8, 10, 12-14, 16, 18-28, 30-34, 76
- 12 103 Alt-Reinickendorf 30-40, Arosener Allee 183, 185-195, Lindauer Allee 36-46, 48, Romanshorner Weg 204-212, Sankt-Galler-Straße 8, 10, 12, 14-14B, 16, 18, 20, Teichstraße 67-69F

- 12 104 Alt-Reinickendorf 43-62, Arosener Allee 184, Huttwiler Weg 38-48, Lindauer Allee 2, 4, 6-35, Ragazer Straße 2-16, Residenzstraße 1-3, Thurgauer Straße 58-66, Walliser Straße
- 12 105 Armbrustweg 2, 4, 6, 8, 10-22, Breitkopfstraße 119-140, Büchsenweg 1-13, 15, 17, 19, Emmentaler Straße 147, 149, 151, 153, Grünrockweg 1-3, 5, 7, 9, 11, Klemkestraße 2, 4, 6, 8, 10, 12, 14, 16, 18, 20, 22, 28, 30-32, 40, 42, 48, 50-64, Lampesteig, Residenzstraße 147-156
- 12 106 Armbrustweg 1, 3, 5, 7, 9, Breitkopfstraße 61, 63, 71, 73, 75, 77, 79, 81, 83, 85, 91-109, Emmentaler Straße 90-109, 111, 113, 115, 117, 119, 121, 123, 125, 127, 129, 131, Friedrich-Wilhelm-Straße (13409), Gamsbartweg, Grünrockweg 4, 6, 8, 10, 12, Raschdorffstraße 1, 3, 5, 7-7A, 9, 11, 13, 15, 17, 19, 21, 23, 25, Residenzstraße 127-145

Wahlgebietseinteilung für die Wahl zum 18. Deutschen Bundestag am 22. September 2013

12 107 Breitkopfstraße 62, 64-70, 72, 74, 76, 78, 80, 82, 84, 86-88, Büdnerring 2-10, 12-24, 27, 29, 31-31B, 33, 35-37, 39-39C, 41-41B, 43, Emmentaler Straße 110, 112, 114, 116, 118, 120, 122, 124, 126, 128, 130, Herbststraße 49, 51, 53, 55-59, Raschdorffstraße 29, 31, 33, 35, 37, 39, 41, 43, 45, 47, 49, 51, 53, 55, 65, 67, 69, 71, 73, 75, 77, 79, 81, Reginhardstraße 162-171

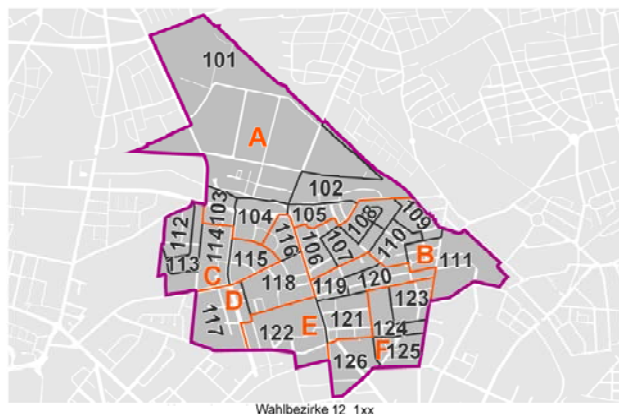
12 108 Büdnerring 11, 25, 28-28B, 30-30B, 32-32A, 34-34D, 38, 40, 42, 44-48, Emmentaler Straße 132-146, 148-148A, 150, 152, 154-164, Herbststraße 50, 52, 54, Klemkestraße 74-88B, Raschdorffstraße 85, 87, 89, 91, 93, 95, 97-99, 101, 103, 105, 107, 109, 111, Reginhardstraße 172-186, Sommerstraße 26-28

12 109 Herbststraße 2, 4, 6-6A, 8-8A, 10, 12-14, 16, Nordbahnstraße (13409) 15-37C, Provinzstraße 81, Raschdorffstraße 100, 102, 104, 106, 108, 110, Seebeckstraße, Sommerstraße 8-25C, 29-37

12 110 Amendestraße 35-77, Hausotterplatz 4, Herbststraße 18, 20, 22, 24, 26, 28-45, Hoppestraße 1-6, 34-38, Nordbahnstraße (13409) 1-13, Raschdorffstraße 64, 66, 68, 70, 72-72B, 74-74B, 76-76A, 78, 80, 82-84, 86, 88, 90, 92, 94, 96, Reginhardstraße 148, 150, 152-152A, 154, 156, 158, 160, Sommerstraße 40-42, Winterstraße 33-36

12 111 Am Bürgerpark 1-14, Bürgerstraße (13409), Granatenstraße, Hausotterplatz 2-3, Hausotterstraße 52-61, Herbststraße 1, 3, 5, 7, 9, 11, 15-15A, 17, 19, 21, 23, 25, 27, Hoppestraße 7-33, Kamekestraße 13-20, Kühnemannstraße 1-3, 5-7, 9, 11-17, 21, 23, 25, 27, 29, 31, 33, 35, 37, 39, 41, 43, 45, 47, 49, 51, Provinzstraße 35-62A, 82-89, Schützenstraße (13158), Sommerstraße 1-7, 43-47, Verlängerte Koloniestraße, Winterstraße 9-26

12 112 Becherweg, Brusebergstraße 1, 3-9A, Humboldtstraße (13403) 91-104A, Klenzepfad 2-4, 6, 8, 10, 12, 14, 16, 18, 20, 22, 24, 26-26A, 28, 30, 32-32C, 34, 38-38B, 40, 42, 44, 46, 48, 50, 52, 54, 56, Lübener Weg 20, 22, 24-49



12 113 Brusebergstraße 21, 23, 25, 27, 29-35, Klenzepfad 5, 7, 9, 11, 13, 15, 17, 19, 21, 23, 25, 27, 29, 31, 33, 35, 39, 41, 43, 45, 47, 49, 51, 53, 55, 57-77, Lindauer Allee 47, 49-49A, Lübener Weg 1-19, 21, 23, Teichstraße 1-28

12 114 Aroser Allee 121, 123, 125, 127, 129, 131, 133, 135, 137, 139, 141, 143, 145, 147, 149, 151, 153-153C, 155-181, Brusebergstraße 12-20, 22, 24, 26, 28, Gotthardstraße 4, 6, 8, 12, 14-16, 18, 20, 22, 24, 26, 28-34, 36, 38, 40, 42-66, Romanshorner Weg 54-202, Sankt-Galler-Straße 7, 9, 11, 13, 15, 17, 19, Schillerring 29-34, Teichstraße 29-65

12 115 Aroser Allee 122, 124, 126, 128, 130, 132, 134, 136, 138, 140, 142, 144, 146, 148, 150, 152, 154, Emmentaler Straße 3, 5, 7, 9, 11, 13-39, 41, 43, 45, 47, 49, 51, 53, 55, 57, 59, 61, 63, 67, 69, Genfer Straße 43-119, Schillerring 3-23, Thurgauer Straße 39, 45, 55

12 116 Emmentaler Straße 71, 73, 75, 77-77C, 79-79A, 81-81B, 83, 85, 87, 89, Huttwiler Weg 1-37, Lindauer Allee 1, 3, 5, Ragazer Straße 32-47, Residenzstraße 5-20, Rorschacher Zeile, Thurgauer Straße 32-38, 40-44, 46-54, 56

12 117 Aroser Allee 63, 65, 67, 69, 71, 73, 75, 77, 79, 81, 83, 85-118, Baseler Straße (13407) 27, 29, 31, 33, 35, 37, 39, 43-59, Bieler Straße, Emmentaler Straße 2, 4, 6, 8, 10, Gotthardstraße 1-3, 5, 7, 9-11, 13, 17, 19, 21, 23, 25, Grindelwaldweg, Holländerstraße 35-36B, Romanshorner Weg 15-52, Zermatter Straße

12 118 Baseler Straße (13407) 28, 30, 32, 34, 36, 38, 40, Deutsche Straße, Eisbärenweg, Emmentaler Straße 12, 40, 42, 44, 46, 48, 50, 52, 54, 56-56B, 58, 60, 62-62A, 64-66, 68-68A, 70, 72, 74, 76-76E, 78-78A, 80, 82, 84, 86, 88, Genfer Straße 28-41, Mariabrunner Weg, Mudrackzeile 1, 3-13, Residenzstraße 21-36, Stargardtstraße 2, 4, 6, 8, 10, 14, Thaterstraße, Thurgauer Straße 9-30

12 119 Amendestraße 1-13, 79-109, Breitkopfstraße 41-45, 47-59, Hausotterstraße 2-15, 90-103, Mittelbruchzeile 1-3, 5, 7, 9, 11, 13-17, 19, 21, Raschdorffstraße 2, 4, 6, 8, 10, 12, 14, 16, 18, 20, 22, 24, 26-28, 30, 32, 34, 36, 38, 40, 42-42A, 44, 46, 48, 50, 52, 54, 56-60, Reginhardstraße 149, 151, 153, 155, 157, 159, Residenzstraße 122-126, Ribbeweg

12 120 Amendestraße 15-33, Breitkopfstraße 38-40, 46, Hausotterstraße 16-49, 63-89A, Kamekestraße 5-12, Mittelbruchzeile 47, 49-53, 55, 57, 59, 61, 63, 65, 67, 71, 73, 75, 77, 79, 81, 83, 85-89, 93-95, 97, 99, 101, 103, 105, 107, 109, 111, Provinzstraße 90-91, Reginhardstraße 130-145B, Winterstraße 1-8

12 121 Gedonstraße, Kühleweinstraße 35-57, 67, 69, 71, 73, 75, 77-77C, 79, 81, Letteallee 3-5, 7, 9, 11, 13, 15, 17, 19, 21, 23, 25, 27-33, 35, 37-41, Mittelbruchzeile 4-4A, 6, 8, 10, 12, 18, 20, 22-46, 48, Pankower Allee 1-45, Residenzstraße 106-121, Simmelstraße, Werftendensteig

12 122 Am Schäfersee, Aroser Allee 60-62A, 64, 66, 68, 70, 72-72A, 74, 76, 78, 80, 82, 84, Baseler Straße (13407) 2-26, Brienzer Straße 26, 28-30, 38, 40-59, Holländerstraße 2-34A, 113-129, Markstraße 1-13, Mudrackzeile 2, Residenzstraße 37-49B, Rütlistraße (13407), Stargardtstraße 1, 3, 5, 7, 9, 11-13, 17, Vierwaldstätter Weg, Waldseeestraße 1-16

12 123 Epensteinplatz, Epensteinstraße, Mittelbruchzeile 70, 72, 74-74A, 76, 78, 80, 82, 84, 90, 96, 98, 100, 102, 104, 106, 108, 110, 112, Pankower Allee 69-69D, 71, 73, 75-75A, 77, 79, 81-81A, 91, 93, 95, Provinzstraße 92-108, Reginhardstraße 86, 88, 90, 92, 94, 96, 98, 106, 108, 110, 112, 114, 116, 118, 120, 122, 124, 126, Schwabstraße, Schwartzstraße

Wahlgebietseinteilung für die Wahl zum 18. Deutschen Bundestag am 22. September 2013

12 124 Kühleweinstraße 64-66, 68, 70, 72, 74, 76, 78, 80, 82, Letteallee 55, 57, 59, 61, 63, 69-71, 73, 75, 77, 79, 81, 83, 85, 87, 89, 91, 93, 95, Mickestraße 16, 18, 20-24, Mittelbruchzeile 54, 56, 58, 60, 62, 64, 66, 68, Pankower Allee 47-68, 70, 72, 74, 76, 78, 80, 82-90, 92, 94, Provinzstraße 109-112, Reginhardstraße 75-81, 87, 89, 91, 93, 95, 97, 99-105, 107, 109, 111, 113, 115, 117, 119, 121, 123, 125, 127

12 125 Aegirstraße, Gesellschaftstraße, Kühleweinstraße 4, 6-28, 30, 32, 34, Letteallee 46-54, 56, 58, 60, 62, 64-66, 72, 74A, 76, 78, 80, 82, 84, 86, 88, 90, 92, 94, Mickestraße 1-15, 17, 19, Neptunstraße (13409), Provinzstraße 113-127, Reginhardstraße 34-71, Ritterlandweg 25, 27, 29, 31, 33, 35, 37, 39, 41, 43, 45, 47, 49, 51, 53, 55, 57, 59, 61, 63

12 126 Haßlingerweg, Holländerstraße 131-132, Kühleweinstraße 1-3, 5, 29, 31, 33, Letteallee 6, 8, 10, 12, 14, 16, 18, 20, 22, 24, 26, 34, 36, Markstraße 20-45, Reginhardstraße 1-5D, 7-7C, 9-13, 15, 17, 23-27, 33, Residenzstraße 53-74A, 91A-104, Ritterlandweg 1-15, 17, 19

12 201 Oranienburger Straße (13437) 22-50, Primusweg 1, 3-3A, 5-7, Roedernallee 119-122, Schmitzweg 43, 45, 47, 49, 51, 53, 55, 57, 59, 61, 63, 65, 67, 69, 71, 73, 75, 77, 79, 81, 83, 85, 87, 89, 91, 93, 95, 97, 99, 101-103, Tesse-nowstraße 43-60, Wilhelm-Gericke-Straße 4-4B, 6-6C, 8-8C, 10-10D, 12-12E, 14-42

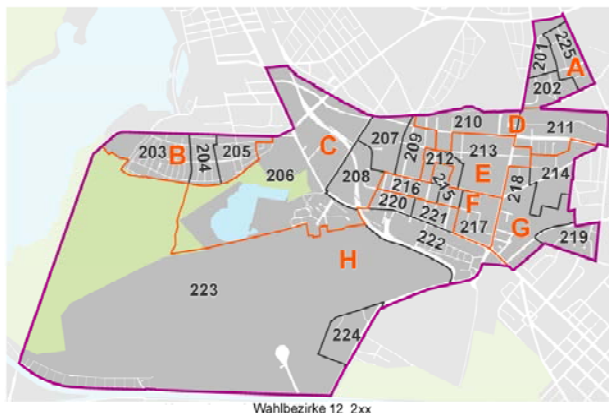
12 202 Blunckstraße, Flötnerweg, Henricistraße 1-18, Knauerstraße 3, 5, 7, 9, 11, 13, 15, 17, 19, Olbrichweg, Oranienburger Straße (13437) 1-13, Schmitzweg 2-21, 23, 25, 27, 29, 31, 33, 35, 37, Sittestraße, Tesse-nowstraße 1-18A, Thyssenstraße 20, 22, 24, 26-26B, 28

12 203 Ascheberger Weg 27-44, Bernauer Straße (13507) 111, 113, 115-115A, 117-117A, 119, 121-121A, 123-123A, 125, 127, 133-133F, 135-135A, 137, 139, 141-151, Billerbecker Weg 97-137, Bochholter Weg, Borkener Weg, Breckerfelder Pfad, Dattelner Weg, Dülmener Pfad, Hattinger Weg, Kamener Weg 2, 4, 6, 8-10, 14, 16, 18, 20, 22, 24, 26, 28, 32, 34, 36, 38, 40, 42-42B, 44, 46, 48-50, Krumpuhler Weg, Letmather Weg, Lichtweg, Polsumer Pfad, Rauxeler Weg, Selmer Pfad, Semmelweg, Senderner Weg, Seppenrader Weg, Werdohler Weg 43-84, Westiger Pfad

12 204 Ascheberger Weg 12-20, Attendorner Weg 2, 4, 6, 8, 10, 12, 14, 16, 18, 20, 22, 24, 26-26A, 28-28A, 30, 32-32A, 34, 36, 38, 40, 44, Bernauer Straße (13507) 83-83B, 85, 87, 89, 91-91B, 93-93B, 95, 97, 99, 101, 103, 105, Billerbecker Weg 68, 70-96, Coesfelder Weg, Herscheider Weg, Kamener Weg 1, 3, 5-5J, 7, 11-13, 15, 17, 19, 21, 23, 25, 27, 29-31, 33, 35, 37, 39-39A, 41, 43, 45, 47, Nordhellesteig, Oelder Weg 2-2A, 4, 6, Plettenberger Pfad, Werdohler Weg 5-41

12 205 Ascheberger Weg 1-9, Attendorner Weg 3, 5, 7, 9, 11, 13, 15, 17, 19, 21, 23, 25, 27, 29, 31, 33, 35, 37, 39-39A, 41-43A, 45-47, Bernauer Straße (13507) 23-65, 67-67B, 69, 71, 73, 75, 77, 79, Betzdorfer Pfad, Billerbecker Weg 2, 4, 6, 8, 10-12, 14, 16, 18, 20-66, 69, Finnentropfer Weg, Hilchenbacher Weg 4, 14, Kreuztaler Weg, Mescheder Weg 2-2A, 4, 36-57, Oelder Weg 3, 5, 7-9, Sterkrader Straße 1-39, Weidenauer Weg, Werdohler Weg 1-4

12 206 Allée St. Exupéry, Avenue Jean Mermoz, Berliner Straße (13507) 66-68, Bernauer Straße (13507) 11, 17, 19, Billerbecker Weg 1, 3, 5, 7, 9, 13, 15, 17, 19, Dessinstraße, Erndtebrücker Weg, Ernststraße (13509) 2, 4, 10, 12, 14-14B, Flohrstraße, Hilchenbacher Weg 3, 5-7, 15, Holzhauser Straße 1-50, Mescheder Weg 3, 5-35, Otisstraße 33-39, 41-49, 51, 59, 61, 63, 65, 67, Rue Doret, Rue du Capitaine Jean Maridor, Rue du Commandant Jean Tulasne, Rue Henri Guillemet, Rue Joseph le Brix, Rue Marin la Meslée, Rue Nungesser et Coli, Seidelstraße 15-75, Straße 22, Wittestraße 16-50



12 207 Antonienstraße 34N-51, Auguste-Viktoria-Allee 45-52, Foxweg, Kienhorststraße 168-170, Otisstraße 52-58, 60, 62, 64, 66, 68-78, Quäkerstraße 2, 4, 6, 8, 10, 12, 14, 16, 18, 20, 22, 24, 26, 28, Wittestraße 3-15A, 51-76

12 208 Auguste-Viktoria-Allee 53-54C, KGA Gartenfreunde-Otisstraße, Otisstraße 12, 40, 50-50D, Quäkerstraße 1, 3, 5, 7, 9, 11, 13, 15-15A, 17, 19, 21, 23, 25, 27, 29-37, Seidelstraße 1-12, Zobelitzstraße 93, 94A-118

12 209 Antonienstraße 18-34M, Auguste-Viktoria-Allee 29-44, Eichborndamm 38-95, 97, 99, General-Barby-Straße 83, 85, 87, 89, 91, 93, 95, 97, 99, 101, 103, 105, 107, 109-111, General-Woyna-Straße 41-48, Humannstraße 1-27, Kienhorststraße 130, 132, 134, 136, 138, 141-165, Waldstraße (13403) 56-66, Wittestraße 2, 77-78

12 210 Eichborndamm 96, 98, 100-100A, General-Barby-Straße 80-82, 84, 86, 88, 90, 92, 94, 96-96A, 98, 100, 102, 104, 106-106B, 108, 112-136, Humannstraße 29-44, Im Hufenschlag 23-53C, Im Rodeland 1, 3-3A, 5-5A, 7-7A, 9-9A, 11-11A, 13-13A, 15-15A, Kienhorststraße 112-126, Ollenhauerstraße 72-84, Reinickes Hof, Saalmannteig, Saalmanstraße, Siedelmeisterweg, Waldstraße (13403) 1-51, 67-73A

12 211 Borggrevestraße 3, 5, 7, 9, 11, 13, 15, 17-23, Holzweidepfad, Klamannstraße 7-7B, 9-9B, 11, 13, 15, Lindauer Allee 52, 67-117, Ollenhauerstraße 56-70, Pfifferlingweg, Roedernallee 185-204, Rundpfehlweg, Schulenburgstraße (13403) 11-18, Waldowstraße (13403) 22-43

12 212 Auguste-Viktoria-Allee 18-20A, 27-28B, General-Barby-Straße 53, 55, 57, 59, 61, 63, 65, 67, 69, 71, 73-78B, General-Woyna-Straße 22-40A, Kienhorststraße 131, 133, 135, 137, 139, Meller Bogen 2-6, 8, 10, 12-16, 18, 20-32

Wahlgebietseinteilung für die Wahl zum 18. Deutschen Bundestag am 22. September 2013

- 12 213 Auguste-Viktoria-Allee 1-17A, Im Rodeland 2, 4-4A, 6-6B, 8-8A, 10-10A, 12-12A, 14-14A, 16-18, Kienhorststraße 2-111, Lienemannstraße, Ollenhauerstraße 45-55, 85-111, Pfahlerstraße 2, 4, 6, 8-12, 14, 16, 18, 20, Schulenburgstraße (13403) 1-10, Waldowstraße (13403) 44-55, Waldstraße (13403) 74-107
- 12 214 An der Koppel, Borggrevestraße 4-4F, 6-6F, 8-8F, 10, 12, 14, 16, Brusebergstraße 2, Humboldtstraße (13403) 1-31, 67-90, Klamannstraße 2-6B, 8-8B, 10-10B, 12-12B, 14-14A, 16-18A, Lindauer Allee 59-65, Waldowstraße (13403) 1-21
- 12 215 Auguste-Viktoria-Allee 21-26, 76-87, Engelmannweg 12-62, General-Barby-Straße 54, 56, 58, 60, 62, 64, 66, 68, 70, 72, Hechelstraße 29-31, 33, 35, 37, 39, 41, 43, 45, 47-47A, Meller Bogen 7, 9, 11, 17, 19, Schillingstraße (13403) 16-34, Zobelitzstraße 28, 30, 32, 34, 36, 38, 40-40G, 42
- 12 216 Antonienstraße 10-17, 52-59, Auguste-Viktoria-Allee 54E-75, Eichborndamm 18-37, Engelmannweg 63-73, General-Barby-Straße 27-52, General-Woyna-Straße 13-21, 49-56, Graf-Haeseler-Straße 9-24, Klixstraße (13403) 11-26, Zobelitzstraße 44, 48, 50, 52, 54, 56, 58, 60, 62, 64, 66, 68, 70, 72, 76, 78, 80, 82, 84, 86, 88, 90-92, 94
- 12 217 Auguste-Viktoria-Allee 88-103, Belowstraße, Berenhorststraße, Hechelstraße 2, 4, 6, 8, 10, 12, 14, 16, 18, 20, 22, 24, 26, 32, 34, 36, 38-38C, 40, 42, 44, 46, 48-48A, Ollenhauerstraße 112-139, Scharnweberstraße (13405) 17-33A, Von-der-Gablentz-Straße, Zobelitzstraße 7-27
- 12 218 Blankestraße, Dahnstraße, Friedrich-Karl-Straße (13403), Gotthardstraße 68-107, Großkopfstraße, Holländerstraße 52-53, Humboldtstraße (13403) 32-66, Kögelstraße, Ollenhauerstraße 1-44C, Pfahlerstraße 3, 5, 7, 13, 15, 17, 19, Scharnweberstraße (13405) 1-16, Solferinostraße, Waldowstraße (13403) 57-65
- 12 219 Gotthardstraße 27, 35, 37, 39, 41, Holländerstraße 37-51, Julierstraße, Septimerstraße, Winterthurstraße
- 12 220 Antonienstraße 1-9, 60-68, Eichborndamm 1-17, General-Woyna-Straße 57-66, Graf-Haeseler-Straße 1-8, 25-31, Klixstraße (13403) 1-10, 27-37, Scharnweberstraße (13405) 55-75, Zobelitzstraße 59, 61, 63, 65, 67, 69-69A, 71, 73, 77, 79, 81, 83, 85, 87, 89-89B
- 12 221 Am Doggelhof, Engelmannweg 1-11, 74-86, General-Barby-Straße 1-25, General-Woyna-Straße 1-12, Hechelstraße 1, 3-3A, 5, 7, 9, 11, 13, 15, 17, 19, 21-21A, 23, 25, 27, Scharnweberstraße (13405) 34-54, Schillingstraße (13403) 1-15, 35-49, Zobelitzstraße 29, 31, 33-33A, 35, 37-37A, 39, 41-41C, 43, 45-47, 49, 51, 53, 55, 57
- 12 222 General-Woyna-Straße 67-72, Jupiterstraße (13405), Kapweg 9, Kurt-Schumacher-Damm 1-16A, 28-30G, 32A-32B, 34-38B, 42, Marsstraße, Merkurstraße (13405), Meteorstraße, Nordlichtstraße, Oststraße (13405), Saturnstraße, Scharnweberstraße (13405) 81-140, Seidelstraße 76-77, Straße 462, Uranusweg, Venusstraße (13405), Weststraße (13405)
- 12 223 Alter Wiesenweg, An der Mäckeritzbrücke, Bernauer Straße (13507) 171-175, KGA Albrecht'sche Erben, KGA Eigenland, KGA Köppen'sche Erben, Kurt-Schumacher-Damm 44-46, 148, 200-250, Mecklenburgweg, Singdroselsteig, Straße A (HOKA III), Straße C (HOKA III), Straße D (HOKA III), Straße E (HOKA III), Straße F (HOKA III), Straße G (HOKA III), Straße H (HOKA III), Straße J (HOKA III), Straße K (HOKA III), Straße L (HOKA III), Straße M (HOKA III), Straße N (HOKA III), Straße O (HOKA III), Straße P (HOKA III), Straße Q (HOKA III), Vor den Toren
- 12 224 Kurt-Schumacher-Damm 150-176, Rue Ambroise Paré, Rue Charles Calmette, Rue Dominique Larrey, Rue du Dr. Roux, Rue Hyacinthe Vincent
- 12 225 Brodersenstraße, Heiligental, Henricistraße 19-35, Knauerstraße 2, 4, 6, 8, 10, 12, 14, 16, 18, Primusweg 2, 4, Roedernallee 123-168, Schmitzweg 22, 24, 26, 28, 30, 32, 34, 36, 38-40, 44, 46, 48, 50, 52, 54, 56, 58, 60, 62, 64, 66, 68, 70, 72, 74, 76, 78, 80, 82, 84, 86, 88, 90, 92, 94, 96, 98-98A, 100, 105-130, Tessenowstraße 19-42A, Thyssenstraße 4, 6, 8, 10, 12, 14, 16, 18, Weinbrennerweg, Wilhelm-Gericke-Straße 3-3B, 5-5A, 7, 9, 11, 13
- 12 301 Am Dachsbau 93, 95-101, 103, 105, 107, 109, 111, 113, 115, 117, 119, 121, 123-123A, An der Aussicht, Bölkauer Pfad, Gütllandring, Hennigsdorfer Straße 91-167, Kranterweg, Krumminer Weg, Kurzebracker Weg 4-4A, 6, 8, 12, 14, 16, 18, 22, 24, 26, 28, 30, 32, 34, 36, 40, 42, 44, 46, 50, 52, 54-54A, 56, 58, 60, 62, 64-66, 68, Langenauer Weg, Lesewitzer Steig, Liessauer Pfad, Löblauer Pfad, Lubminer Pfad, Mottlaupfad, Platenhofer Weg 48-85, Rosener Steig, Silberhammerweg 40-114, Warnauer Pfad, Zempiner Steig, Zur Sonnenhöhe
- 12 302 Baaber Steig, Büssower Weg, Deeper Pfad 2, 8, 10, 12, 14, 16, 18, 20, 22, 24, 26, 28, 30, Freester Weg 1-3, 5, 7, 9, 11-17, 19, 21, Karwitzer Pfad 2, 4-6, 8-10, Kiefheider Weg 5, Labeser Weg, Lobber Steig, Neuwarper Pfad, Ruppiner Chaussee 341-435, Sagemühler Steig 1-20, 22, 24, 26, 28, 30, 32, 34, 36, 38, 40, 42, 44, 46, 48, 50-79, Sonnenwalder Weg 79, 81, 83, 85, 87, 89-89A, 91, 93, 95, 97, 99, 101, Stolpmünder Weg, Thurbrucher Steig, Ziegenorter Pfad
- 12 303 Altdammer Weg, Darsiner Weg, Deeper Pfad 1, 7, 9, 11, 13, 15, 17, 19, 21, 23, 25, 27, 29, Freester Weg 4-4G, 6-6G, 8-8F, 10-10F, 18, 20, Gambiner Weg, Karwitzer Pfad 1, 3, 7A-7D, 13A-24, Kiefheider Weg 2-4, 6-78, Polziner Weg, Randower Weg, Regenwalder Weg, Ruppiner Chaussee 237-339, Sagemühler Steig 21, 23, 25, 27, 29, 31, 33, 35, 37, 39, 41, 43, 45-45F, 47, 49, Sonnenwalder Weg 1-78, 80, 82, 84, 86, 88, 90, 92, 94, 96, 98, 100, Zanower Weg
- 12 304 Adelheidallee, Am Tegeler Hafen 6A-6L, An der Mühle, Campestraße, Dacheroedenstraße, Gabrielenstraße, Holwedestraße, Karolinenstraße (13507) 2A-21D, Riemerstraße, Ruppiner Chaussee 2-137A, Scharfenberger Straße 50, Schickstraße, Schwarzer Weg (13505), Wachstraße, Waidmannsluster Damm 1-7F

Wahlgebietseinteilung für die Wahl zum 18. Deutschen Bundestag am 22. September 2013

12 305 Bohnsacker Steig, Borgfelder Steig, Büsumer Pfad 1-3, Fürstenauer Weg, Hademarscher Weg, Heiligenseestraße 168-168A, 170-186, 188-200, 202, Hennigsdorfer Straße 2-90, Kurzebracker Weg 39, 41, 43, 45, 49, 51, 53, 55, 57, 59, 61, 63, 67, 69, Letzkauer Steig, Mattenbuder Pfad 46-76, Neufährer Steig, Platenhofer Weg 1-3B, 5, 7-9, 13, 15, 17-17A, 19-19A, 21, 23-23A, 25, 27-27A, 29, 31-31A, 33-33A, 35-35A, 37, 39-43, 45, Rundhofer Pfad, Schönbaumer Weg, Schulzendorfer Straße (13503) 116-158, Silberhammerweg 1-39, Zugdamer Steig

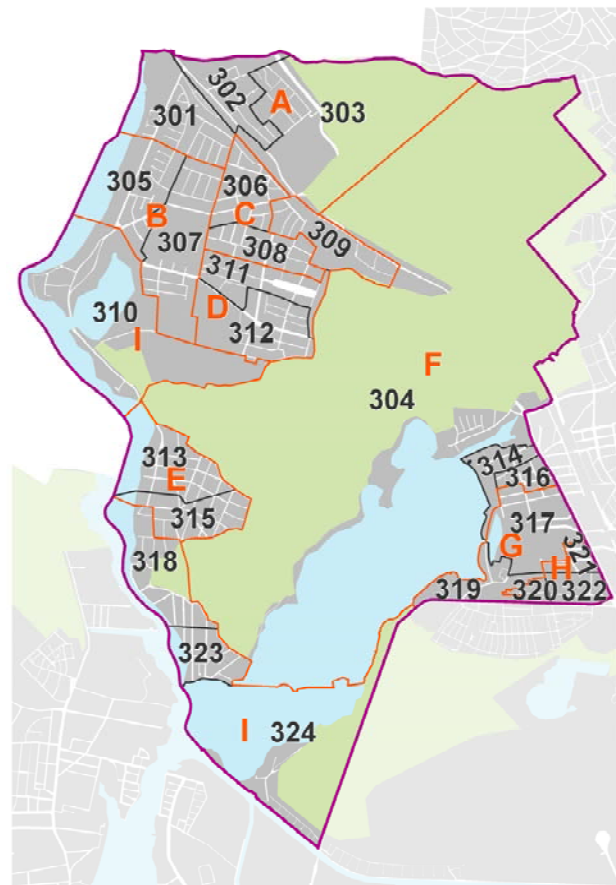
12 307 Am Dachsbau 3, 53, 55, 57, 59-63, 65, 67-67A, 69-69A, 71-71A, 73-73A, 75-75A, 77-77A, 79-79A, 81, 83, 85, 87-89, 91, Büsumer Pfad 4-8, Elchdamm 96, 160, Heiligenseestraße 120-165, Hemmingstedter Weg, Kurzebracker Weg 1-3, 5, 7, 9-11A, 13, 15, 17, 19-21A, 23, 25, 27-27A, 29-29A, 31, 33, 35, 37, Mattenbuder Pfad 3-45, Meldorfer Steig, Niebüller Weg, Norddorfer Pfad, Osterwicker Steig, Platenhofer Weg 4, 6, 10-12, 14-14A, 16, 18, 20, 22, 24-24A, 26, 28, 30, 32, 34-34A, 36-36A, 38, 44, 46, Reimerswalder Steig, Schulzendorfer Straße (13503) 70-114, Schwabstedter Weg, Süderholmer Steig 2, 4-26, Trampenauer Steig, Wesselburer Weg, Zeisgendorfer Weg

12 308 Am Bärensprung 1-16, 18-18A, 20-20A, 22, Am Dachsbau 22-34B, Am Fuchsbau, Am Hirschwechsel, Am Unterholz, An der Hasenfurt 2-19A, An der Schneise 63, 65, 67, 69, 71, 73, An der Wildbahn 1A-94, 96-96B, 98-98A, 100-100A, 102-102A, 104, 106, 108-108A, 110, 112, Bekassinenweg 26-37, Dambockstraße 54-63, 67-67A, 71, 73-73A, 75-75A, Im Rehgrund 2-2A, 4, 6, 8-8A, 10, 12, 20, 22, 24, 26, 30, 32, 34-36, 38-38A, 40-40A, 42, 44, 46, 48-48A, 50-52, 54-54A, 56-58, 60, 62, 64-66, 68, 70-70A, 72, 74, 76, Jägerweg 7-28, Keilerstraße 2-16A, 18-18A, 20, 22, Reiherallee 75-99A, Schneegansweg 9-18, Spießergasse, Wildganssteig 1, 3-3A, 5-5A, 7-7A, 9-9A, 11-11A, 13-13A, 15-15A, 17-17A, 19-19A, 21, 23-23A, 25, 29, 31-31A, 33-33C, 35, 37-37A, 39, 41-41A, 43-43A, 45, 47, 49, 51-51A, 53-53A, 55, 59, 61-61A, 63, 65-65C, 67, 69, 75, 77-77B, 79, 81-81A, 83-83A, 85-85A, 87, 89-89A, 91-91A, 97, 99-99A, 101-101A, 103-103A, 105-105A, 107, 109

12 309 Am Bärensprung 17, 19-19A, 21, 23-58, Am Dorfteich, Am Tegelgrund, An der Wildbahn 95, 97, 99, 101, 103, 105, 107, 109, 111, 121-135, Beyschlagstraße, Bisonweg, Dambockstraße 66, 68-70, 72, 74, 76, Damkitzstraße 2, 4-4A, 6, 8, 10, 12, 14, 16, 18, 20, 26, 28, 30, Diakonieweg, Erich-Anger-Weg, Genssenpfad, Im Rehgrund 59A, 61, 63, 67, 69, 71, 73, 75, 77, Im Waldwinkel, Keilerstraße 17-17A, 19, 21, 23-25, Martin-Rudloff-Weg, Mümmelmannweg 19-34, Rausendorffweg, Ruppiner Chaussee 139-229, Schulzendorfer Straße (13503) 3-7C, 9-9C, 11, 13, 15-15A, 17, Wisentweg

12 310 Alt-Heiligensee, Elchdamm 121, 165-221, Fährstraße, Heiligenseestraße 167, 169, 187, 201, Hennigsdorfer Straße 1B-1R, In den Schifferbergen, Rallenweg, Sandhauser Straße 59, 61, 63-157, Straße 366, Straße 367, Straße 368, Süderholmer Steig 3, Verlängerte Fährstraße

12 311 Am Dachsbau 8-16, An der Schneise 2A-2B, 4, 6-6A, 8-8A, 10, 12, 14, 16-20, 22, 24-24A, 26, 28-62A, 64-64A, 66, 68, 70, 72-72A, 74-84, Bekassinenweg 1-25, Bergemannweg, Bläßhuhnweg 1, 3, 5, 9-9A, 11-11A, 13-13A, 15-15A, Dambockstraße 36-53, Grimbartsteig 24-51, 53, 55, 57, 61-61A, 63-63A, 65, 67, 69-69A, 71, 73-73A, 75, 77-77A, 79, 81, 83, 85, 87, 93, 95-95A, 97, 99-99A, 101, 103, 105-105A, Heiligenseestraße 2, 4, 66-112, Im Erpelgrund, Reiherallee 56-74, Rotwildpfad, Schneegansweg 3-8, Wildganssteig 2, 4-4B, 6-6D, 8-8A, 10-10A, 12, 14, 16, 18, 20, 22, 24, 26-28A, 30, 32-32A, 34, 36-36A, 38-38A, 40-40D, 42-42A, 44, 46-46A, 48-48A, 50-50A, 52-52A, 54-54C, 56-58, 60-60A, 62-62A, 64-64A, 66-66C, 68, 70-74, 76, 78, 80, 82-82A, 84, 86-86A, 88-88A, 90, 92-96, 98, 100-100A, 102-102B, 104-104A, 106-106A, 108



Wahlbezirke 12 3xx

12 306 Am Dachsbau 40-52, 54-54A, 56, 58, 64, 66-66A, 68, 70-70A, 72, 74-74A, 76, 78-78A, 80, 82-82A, 84-84B, 86-86A, 90, 92, 94-94A, 102-102B, 104-104A, 106-106B, 108-108A, 110-110A, 112-112A, 114-114A, 116-116A, 118-118A, 120, 122, An der Hasenfurt 20-40, Andornsteig, Bilsenkrautstraße, Damkitzstraße 1, 3, 5, 7, 9, 11, 13, 15, 17-17A, 19, 23-25, 27, 29, 34-54, Glaskrautstraße, Helmkrautstraße, Im Rehgrund 3, 5, 7, 9, 11-11A, 13-19A, 21-21A, 23-23B, 25, 27, 31, 33, 37, 39-39A, 41-41A, 43-43A, 45, 47-47A, 49, 53, 55, Jägerweg 1-6, 29-33, Liebstockelweg, Mümmelmannweg 1-18A, Rautensteig, Rickenweg, Schöllkrautstraße, Schulzendorfer Straße (13503) 8, 10, 12, 14, 16-16A, 18-69

Wahlgebietseinteilung für die Wahl zum 18. Deutschen Bundestag am 22. September 2013

- 12 312 Am Südfeld, An der Schneise 1, 3, 5, 7, 9, 11, 13, 15-15A, 21, 23-23A, 25, 27, Bläßhuhnweg 2, 4, 6-6A, 10, 12, 14, 16-20, Dambockstraße 1-35, Damwildsteig, Elchdamm 3-74A, Grimbartsteig 52-52C, 54, 56-56A, 58-60A, 62, 64, 66, 68, 70, 72, 74, 76, 78, 80-80A, 82-82A, 84-84A, 86, 88-92, 94-94A, 96-96A, 98-98A, 100-100A, 102, 104-104A, 106-108, Haselhuhnweg, Heiligenseestraße 1-1A, 3, 5-64, Iseggrimsteig, Reiherallee 1-55, Schaulflerpfad, Wildschwansteig
- 12 313 Am Krähenberg, Dohlenstraße 37-49, Dorndreherweg, Elstergasse, Falkenplatz 10, Habichtstraße (13505) 1-1A, 3, 5, 9-9B, 11, 13, 17, 19-19A, 21-23, Lachtaubenweg, Rabenhorststraße, Rohrweihestraße 10-41, Sandhauser Straße 1-58A, 60, 62, Spechtstraße (13505) 1-17, Sperberstraße (13505), Stößerstraße 1-17, Turmfalkenstraße 33-67, Waldkauzstraße 17-43
- 12 314 Alt-Tegel 2-2A, 4, 6, 8, 10, 12-12A, 14, 16-16A, 18, 20, 22, 24, 26, 28, 30, 32, 34, 36, 38-38B, 40, 42, 44-51, Am Tegeler Hafen 1-6, 7-44, Eisenhammerweg 2, 4-4A, 6-6B, 8-8A, 10, 12, 16, 18-18A, 20, Medebacher Weg 31-39, Wilkestraße
- 12 315 Am Eulenhorst, An der Krähenheide, Baummarkensteig, Dohlenstraße 1-34A, Eichelhäherstraße, Falkenhorststraße 3-21, 29-40, Falkenplatz 1-9A, Gabelweihestraße, Habichtstraße (13505) 2, 4, 6-8A, 10-10A, 12, 14-16, 18-18A, 20, Milanstraße, Nußhäherstraße 40, 42, 44, 46-46A, 48, 50, 58-58A, 60, 62, Rabenstraße, Rauhfußgasse, Rohrweihestraße 1A-8, Schwarzspechtweg 4-4A, 6, 8, 10-12C, 14, 16, 18, 20, Spechtstraße (13505) 18-28, Steinkauzgasse, Stößerstraße 18-35, Tannenhäherstraße 18-35, Turmfalkenstraße 1-32, Waldkauzstraße 1-15
- 12 316 Alt-Tegel 1, 3, 5, 7, 9, 11, 13, 15, 17, 19, 21, 23, 25, 27-27A, 29, 31, 33, 35, 37, 39, 41, 43, Berliner Straße (13507) 1-15, Brunowstraße 10-30A, 39-52, Eisenhammerweg 3-3A, 5, Medebacher Weg 10, 12, 14, 16-29, Schlieperstraße 12-27, Schulstraße (13507), Treskowstraße (13507) 1-14, 19-33
- 12 317 Am Borsigturm, Berliner Straße (13507) 16-37, Biedenkopfer Straße 42, 44, 64, Brunowstraße 30B-37, Egellsstraße 21, Eisenhammerweg 7, 9, 11, 13-15, 17, 19, 21-24, Medebacher Weg 1-9, 11, 13-13A, 15, Neheimer Straße 56, 58, 60, Schlieperstraße 28-70, Sterkrader Straße 49, 51, 53, 55, 57-62, Treskowstraße (13507) 15-18, Veitstraße 5-40A
- 12 318 Bärbelweg, Beatestraße 1-3C, 40-42, Buntspechtstraße, Edeltrautweg, Falkenhorststraße 22-27, Friederikestraße 2-7, 48-55, Gerlindeweg, Helgaweg, Jörsstraße 1-13, Luisenstraße (13505), Marlenestraße 2-13, 29-39A, Nußhäherstraße 41-41A, 43, 45-45S, 47A-47V, 49, 51-57, 59, 61, Schwarzspechtweg 1-3, 5, 7, 9-9A, 13, 15, 17, 19, 21-52, Steinadlerpfad, Tannenhäherstraße 1-16, Wildtaubenweg
- 12 319 Bernauer Straße (13507) 102-102C, 104, 106-110C, 112, 114-114C, 116, 118, 120, 122, 124-124C, 126, 128-132A, 134-134B, 136, 138-138A, 140, Borsigdammer Weg 20, 22, Liesborner Weg, Namslaustraße 65-91, Neheimer Straße 1-55, 57, 59, 61-63, Uferweg Neheimer Straße
- 12 320 Bernauer Straße (13507) 66, 68, 70, 72, 74, 76, 78, 80-82, 84, 86, 88, 90, 92, 94, 96-96A, 98-98C, 100, Bottroper Weg 2-19, 21-21A, 23-29, Sterkrader Straße 43, 45-45F, 47
- 12 321 Beckumer Straße, Berliner Straße (13507) 38-49, Biedenkopfer Straße 1-41, 43, 45-63, 65-69, Egellsstraße 1-20, 22, Namslaustraße 2-6, 8-8C, 10-10C, 12-12C, 14-14C, 16, 36, 38, 40, 42, 44-44D, 46-46D, 48-48D, 50-50D, 52-52D, 54-54D, 56, 58, Sterkrader Straße 48, 50, 52, 54, 56
- 12 322 Berliner Straße (13507) 51-55B, Bernauer Straße (13507) 2-8, 16, 18, 20-22, Namslaustraße 7, 9, 11, 13, 15, 17-35, 37, 39, 41, 43, 45, 47, 49, 51, 53, 55, 57, Sterkrader Straße 40-42, 44, 46, Stockumer Straße, Wickeder Straße
- 12 323 Almazeile, Beatestraße 4-38, Friederikestraße 9-47, Jörsstraße 14-25, Marlenestraße 15-28, Ottilienweg, Scharfenberger Straße 2-44, Tegelortler Ufer, Theresenweg
- 12 324 Bernauer Straße (13507) 152-152C, 180, Halligweg, Im Jagen 61 Rettungsstation, Im Saatwinkel, Maienwerder (Insel), Straße R (HOKA IV), Straße S (HOKA IV), Straße T (HOKA IV), Straße U (HOKA IV), Straße V (HOKA IV), Straße W (HOKA IV), Straße X (HOKA IV), Straße Y (HOKA IV), Straße Z (HOKA IV), Valentinswerder (Insel)
- 12 401 Am Dianaplatz, Am Leitbruch, Am Wechsel, Artemisstraße, Bondickstraße 1-14, 78-87, Dianastraße 7-81, Egidystraße 42B, Fürst-Bismarck-Straße, Halalstraße, Hochjagdstraße 6-11, Hubertusstraße (13469), Nach der Höhe, Nimrodstraße 1-50, Treiberpfad, Waidmannsluster Damm 81, 83, 85, 95, 107, 117, 119, 121, 123, 125, 127-179, 180
- 12 402 Benekendorffstraße 1-26, Dianastraße 1-6A, Düsterrauptstraße, Ettenheimer Pfad, Eutinger Weg, Florastraße (13469), Gutachstraße, Horber Straße 1, 3, 5, 7, 9, 13, 15-15A, 17-17B, 27, 29, 31-33, Nagolder Pfad, Oraniendamm, Straße 167 (13469), Straße 199 (13469), Waidmannsluster Damm 179A, 181-193, Zabel-Krüger-Damm 1-12B, Zehntwerderweg 3-39
- 12 403 Albtalweg, Benekendorffstraße 27-83, Büchenbronner Steig 3, 5, Horber Straße 2, 4, 6, 8, 10, 14, 16, 18-26, 28, 30, Lahrer Pfad, Liebacher Weg, Pforzheimer Straße, Schonacher Straße, Tiefenbronner Weg, Wolfacher Pfad, Zabel-Krüger-Damm 13, 15, 17, 19, 21, 23, 25, 27, 29, 31, 33, 35, 37, 39, 41, 45, 47, 49, 51, 53, 55, 57, 59, 61-61C, 63-69, Zehntwerderweg 41-98, 100
- 12 404 Schluchseestraße 3, 5, 7, 9, 11, 13, Tegernauer Zeile, Titiseestraße 2, 4, 6, 8-12, Todtnauer Zeile, Zabel-Krüger-Damm 22, 24, 26, 28, 30, 32, 34, 36, 38, 40, 42-44, 46, 48
- 12 405 Höllentalweg, Schluchseestraße 4, 6-6B, 8-8A, 10-10B, 12-12A, 14-79, Titiseestraße 1, 3, 5, 7, 17-49, Waldshuter Zeile, Zabel-Krüger-Damm 14-14A, 16-16A, 18, 20, 50, 52, 54, 56, 58, 60, 62, 70
- 12 406 An der Oberrealschule, Berliner Straße (13507) 101-105, Bernstorffstraße, Buddestraße (13507) 20-40, Eschachstraße 66-72, Gorkistraße 1, 3, 5, 7, 9, 11, 13, 15, 17, 19, 21-21B, 23, 25, 27, 29, 31, 33, 35, 37, 39, 41, 43, 45, 47, 49, 51, 53, 55, 57, 59, 61, 63, Hatzfeldtallee 2, 4, 6, 8, 10, 12, 14, 16-18, 20, 22-28, 30-32, Karolinenstraße (13507) 1C-1F, Königsweg (13507), Marzahnstraße 7, 9, 11, 13, 15, 17-23, Schloßstraße (13507), Tille-Brügge-Weg 3-45, Ziekowstraße 126-141

Wahlgebietseinteilung für die Wahl zum 18. Deutschen Bundestag am 22. September 2013

12 407 Ackerplanweg, Dreifelderweg, Dünenweg, Egidystraße 1-17, Erholungsweg, Feldmarkweg, Moränenweg, Sandgrasweg, Steilpfad, Stubbichtweg, Talsandweg, Waidmannsluster Damm 10, 12, 14, 16-20B, 22-24C, 26-26E, 28-28E, 30-30D, 32-32E, 36, 38, 40, 42, 44, 46, 48, 50, 52-52A, 54, 56, 58, 60-60B, 62, 64-64A, 66, 68, 70, 72-76, 78, 80, Ziekowstraße 160-164

12 408 Avenue Charles de Gaulle 1-1D, 3-3A, 5, 7, 9-36, Bondickstraße 15-76, Hermsdorfer Straße (13437) 56-75, Hochjagdstraße 1-5, Jean-Jaurès-Straße 21, Lange Enden 8-14, 16, 28, 32-36, Nimrodstraße 51-92A, Place Molière, Rosentreterpromenade 66, Rue Diderot, Rue Georges Vallerey, Rue Montesquieu, Rue Racine, Waidmannsluster Damm 82-82A, 84-84A, 86-94, 96-106B, 108-116, 118, 120, 122-122B, 124, 126, Waldhornstraße

12 409 Am Waidmannseck, Avenue Charles de Gaulle 2, 4, 6, 8-8B, Cyclopstraße 9, 11-27, Dietrichinger Weg, Hermsdorfer Straße (13437) 18-55, Jean-Jaurès-Straße 1-7A, Lübarser Straße 11, 13, 15, 17, 19-19A, 21-21B, 23, 25, 27, 29, 31, 33, 35, 37, 39, 41, Mauscbacher Steig, Oranienburger Straße (13437) 104-110, 139-181

12 410 Bernshausener Ring, Blitzenroder Ring, Eichenroder Ring, Eichhorster Weg 91, 93-95, Lißberger Zeile, Michelbacher Zeile, Oranienburger Straße (13437) 112-130, Wittenauer Straße 1-41, 89, 97-99, 101, 103, 105, 107, 109, 111, 113, 115, 123

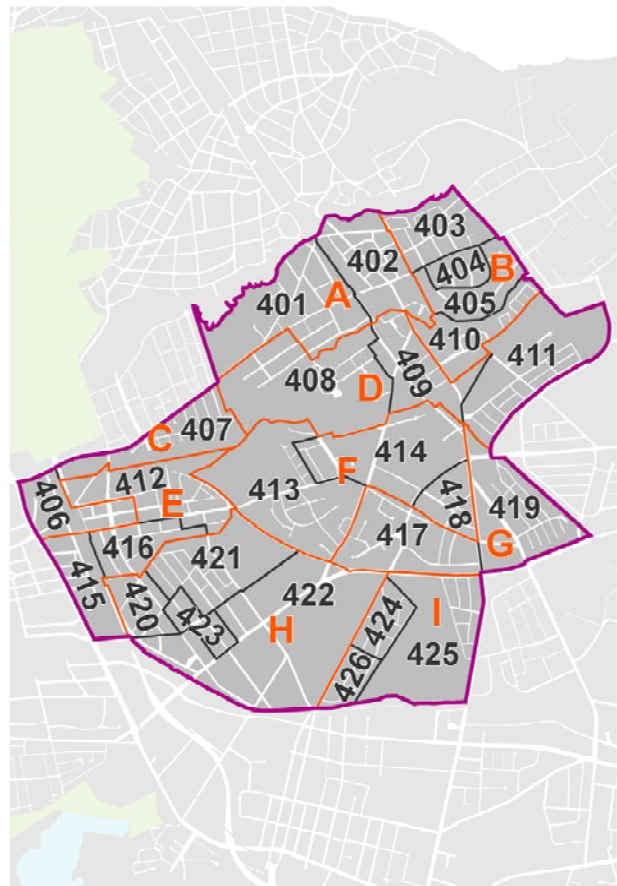
12 411 Angersbacher Pfad, Eichhorster Weg 48-90, 92, 96, Engelroder Weg, Finsterwalder Straße 61, 67, 73, Frischborner Weg, Grebenhainer Weg, Herbsteiner Straße, Ilbeshäuser Weg, Landenhäuser Weg, Lübarser Straße 2-10, 12, 14, 16, 18, 20, 22, 24, 26, 28, 30, 32, 34, 36, 38, 40, 42-46, Maarer Straße, Oranienburger Straße (13437) 100-102, Schlitzer Straße, Ulrichsteiner Weg, Wallenroder Straße, Wittenauer Straße 58-88, 94, 100, 102-102H, 104-104E, 106-106H, 108-108F, 110-110L, 112-112F, 114, 116-118

12 412 Am Brunnen, Am Rosensteg, An der Heide, Basdorfer Zeile, Blesener Zeile, Bollestraße 1, 2-40, Gorkistraße 69, 71, 73, 75, 77, 79, 81, 87, 89, 91, 93, 95, 97, 99, 101-154, Hatzfeldtallee 1, 3, 5, 7-7C, 9-9C, 11, 13, 15, 19, 21, 29, 33, Havelmüllerweg, Kehrwieber, Marzahnstraße 8, 10, 12, 14, 16, Miraustraße 138, 140, 142, 144, 146-149, Myrtenweg, Oeserstraße 53, 55, 57, 59, 61-61A, 63, 65, 67-89, Prendener Zeile 2, Rohrbrunner Straße, Staffelder Weg, Straße 184 (13437), Tile-Brügge-Weg 49-115, Wilhelm-Blume-Allee, Ziekowstraße 150

12 413 Alt-Wittenau 47-53, Am Kesselpfuhl, Am Steinbergpark, Am Triftpark, Bei den Wörden, Fetschowzeile, Gorkistraße 172-216, Grünlandweg, In den Kaveln, Rosentreterpromenade 37, Sangestraße, Triftstraße (13437) 3-23

12 414 Alt-Wittenau 35-46, Am Hügel, Am Priesteracker, Blomberger Weg, Cyclopstraße 1-7A, 10, Eichborndamm 257, 259, 265-267A, 269, 271, 273-275, 277, 279, 281, 283, 285, 287, 289-289A, 291, 293, 295, 297, Gorkistraße 219-225, Göschenstraße, Hermsdorfer Straße (13437) 1-17A, 97-104, Lange Enden 1, 15, 17-27, 29, Oranienburger Straße (13437) 182-195, Rosentreterpromenade 1-36, 38-64, Spießweg 26-182

12 415 Am Buddeplatz, Berliner Straße (13507) 70-100, Brunowstraße 2-9, 53-62, Buddestraße (13507) 1-19, Ernststraße (13509) 1, 3-3A, 5-9, 11, 13, Gorkistraße 2, 4, 6, 8, 10, 12, 14, 16, 18, 20, 22, 24, 26-26A, Grußdorfstraße, Schlieperstraße 1-10, 73-80, Veitstraße 1-4B, 41-47



Wahlbezirk 12 4xx

12 416 Altenhofer Weg 7, 23, Bollestraße 1A-1B, Breitachzeile, Eschachstraße 58-62, Gorkistraße 28, 30, 32, 34, 36-36D, 38, 40, 42, 44, 46, 48, 50, 52, 54, 56, 58, 60, 62, 64-68, 70, 72, 74, 76, 78, 80, 82-86, 88, 90, 92, 94, 96, 98, 100, Illerzeile, Marzahnstraße 1-6, Miraustraße 139, 141-141A, 143, 145, Oeserstraße 1-52A, 54-54D, 56-56C, 58, 60, 62-62B, 64-64B, 66, Prendener Zeile 1, 3, Stillachzeile, Ziekowstraße 80, 82, 84, 86-124

12 417 Alt-Wittenau 54-85A, Am Dorfanger, Am Grüngürtel, Am Rathauspark, Bad-Steben-Straße, Eichborndamm 214-255, Jathoweg, Oranienburger Straße (13437) 221-228, Taldorfer Weg, Techowpromenade 2-32, Thiloweg, Triftstraße (13437) 61-84

12 418 Alt-Wittenau 15-34, Am Klauswerder, Eichborndamm 256, 258, 260, 268-268A, 270, 272, 276, 278, 280, 282, 284, 286, 288-288A, 290, 292, 294, 296, 298, Frommpromenade, Hallichpromenade, Oranienburger Straße (13437) 196-220, Spießweg 1-23, Techowpromenade 34-67

12 419 Alt-Wittenau 8-13, 86-95, Amboßweg, Dübelpfad, Fäustelweg, Fräsersteig, Fuchsschwanzweg, Kellenzeile, Oranienburger Straße (13437) 52-98B, Raubbankzeile, Roedernallee 56A-118A, Schmiedepfad, Spachtelweg, Wilhelmsruher Damm 229, 231-246, Zangengasse

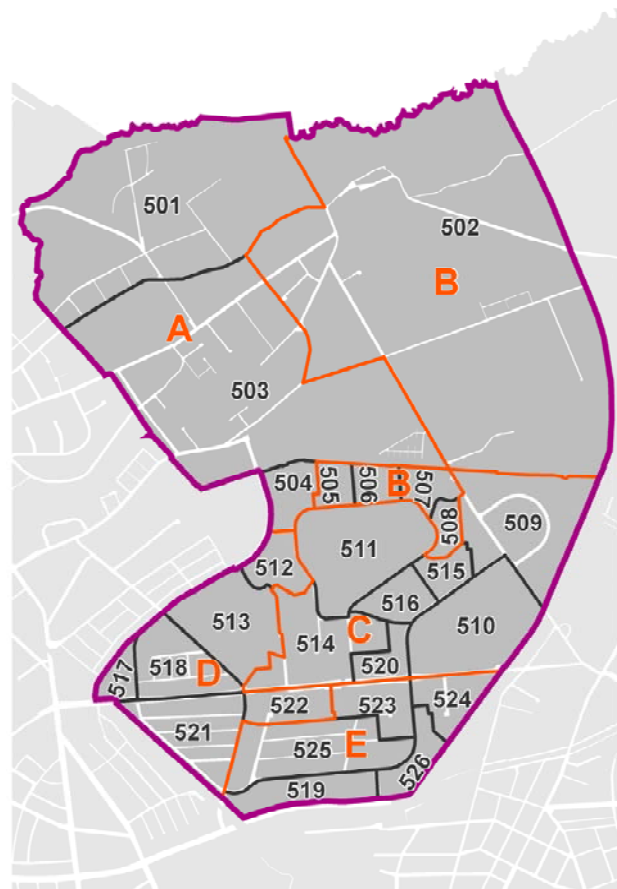
Wahlgebietseinteilung für die Wahl zum 18. Deutschen Bundestag am 22. September 2013

- 12 420 Altenhofer Weg 6, 8, Borsigwalder Weg 1-27, 29, 31-31A, 33, Conradstraße (13509) 33-35, 37, 39, 41, 43-43A, 45-45A, 47, 51-78, Drenziger Zeile, Drostestraße 13-22A, Ernststraße (13509) 21, 23, 27, 29, 31, 33, 41, 47, Letschiner Weg 1-3, 5, 7, 9, 11, 13, 15, 17, 19, 21, 23, 25, 27, Leuenberger Zeile, Reppener Zeile, Trepliner Weg, Trettachzeile, Vietzer Zeile, Ziekowstraße 79, 81, 83, 85
- 12 421 Altenhofer Weg 10-22, Am Nordgraben 1-3, Borsigwalder Weg 35, 37, 39, 43, 45, 47-88, Eichstädter Weg, Ernststraße (13509) 83-85, 87, 89, 91, 93, 95, 97, Klinnerweg 34-73, Klosterfelder Weg, Ladeburger Weg, Letschiner Weg 4, 6, 8, 10, 12, 14, 16, 18, 20, 22, 24, 26, 28-30, Mirastraße 82-137A, Nassenheider Weg, Rüdritzer Zeile, Schubartstraße 66, 68, 70, 72, 74, 76, 78-82, Tietzstraße 34-59
- 12 422 Am Nordgraben 5, Breitenbachstraße, Conradstraße (13509) 1-31, Drostestraße 1-12, Eichborndamm 103, 107, 109, 111, 113, 115, 117, 119, 121, 129, 131, 133, 135, 137, 139, 141, 143, 145, 147, 149, 151, 153-175, 177, 179, 209, Ernststraße (13509) 20, 22, 24-26, 28, 30, 32, 36-40, 42-46, 48-52, 54, 56, 58, 60, 78-82, 86, 88, 90-90A, 92-92A, 94-94A, 96, Holzhauser Straße 51-72, 74, 76, 86, 88, 92, 94, 96-180, Innungsstraße, Jacobsenweg, Klinnerweg 1-28, Mirastraße 2-80, Räuschstraße 57A-74, Soltauer Straße, Sommerfelder Straße, Tietzstraße 2, 4, 6, 8, 10, 12, 26, 28, Triftstraße (13437) 36-38
- 12 423 Borsigwalder Weg 28, 30, 32, 34, 36, 38, 40-42, 44, 46, Conradstraße (13509) 36, 38, 40, 42, 44, 46, 48-50, Ernststraße (13509) 53-53B, 55, 57, 59, 61-74, Holzhauser Straße 73, 75, 77-85, 87, 89-91, 93, 95, Räuschstraße 1-57, Schubartstraße 1-65, 67, 69, 71, 73, 75, 77, Tietzstraße 1, 3, 5, 7, 9, 11, 13-25, 27, 29-31
- 12 424 Eichborndamm 152, 176, 178-178A, 180-206, Eisenhartsteig, Feuerweg, Hermann-Piper-Straße 4-10, 12, 14, 16-16A, 18-18A, 20, 22, Nietheweg, Olbendorfer Weg 9, 11, 13, 15, 19, 21-49, 51-67, Pannwitzstraße 59-110B, Rotbuchenweg, Windhalmweg 23, 25, 27, 29, 31, 33-46
- 12 425 Am Nordgraben 6-15, Eichborndamm 208, 210, Eisenpfuhlstraße, Hermann-Piper-Straße 11, 13, 15, 17, 19, 21, 23-41, Im Wolfsgartenfeld, Jansenstraße, Kossätenstraße, Olbendorfer Weg 50, 70, Oranienburger Straße (13437) 229-285A, Rathauspromenade, Treutelstraße
- 12 426 Eichborndamm 102, 104-106, 108, 110, 112-112A, 114, 116, 118, 120-120A, 122-124, 130, 132, 134, 136, 138, 140, 142, 144, 146, 148, 150, Im Hufenschlag 1-17, Olbendorfer Weg 2-6, 10, 12, 14, 16-18, 20, Pannwitzstraße 1-58A, Puchertweg, Windhalmweg 2-22A, 24-24A, 26, 28, 30, 32
- 12 501 Am Freibad, Am Rohrbusch, Am Vierrutenberg 32-100, Benekendorffstraße 85-85B, 87-87B, 89-89C, 91-91C, 93-95, 97-115, 117-129, 131-143, 145-145A, 147, 149-149A, 151-151B, 153, 155, 157, 159-159C, 161-161A, 163-163A, 165, 167, 169, 171-171A, 173, 175, 177-177B, 179, 181, 189, 191, 193, 195, 197, 199, 201, 203, 205, 207, 209, 211, 213, 215, 217, 219, 221, 223, 225-235, Büchenbronner Steig 2, 4, 6-10, Deilingeweg, Im Riedgrund, Im Wiesenbusch, Mergelweg, Tonschweg, Zehntwerderweg 99-99A, 101-217, Ziegeleiweg
- 12 502 Alter Bernauer Heerweg, Alt-Lübars, Am Fölzberg, Am Jartz, Am Klötzgraben, Auf dem Mühlenberg, Benekendorffstraße 196, 198, 200-200B, 202-202A, 204, 206-206A, 208, 210-210A, 212-212B, 214-214B, 216, 218-218B, 220, 222-222A, 224-224A, Creienfelder Weg, Fasanerie, Feldlerchenweg, Feldspatzenweg, Getreideweg, Grünspechtweg, Höpfertsteig, Im Vogtland, Klötzesteig, Kornweg, Mehlweg, Mühlsteinweg, Quickborner Straße 102, 130, 158-212, Straße 494, Windmühlenweg, Wittener Straße 192-196, 198, 200-265, Zabel-Krüger-Damm 188-237
- 12 503 AEG-Siedlung Heimat, Am Osrücken, Am Rodelberg, Am Springbruch, Am Vierrutenberg 1-30, Am Wiesenende, Benekendorffstraße 84, 86-86F, 88, 90, 92-92B, 96, 116, 130, 144, 146, 148, 150, 152, 154-154B, 156-156B, 158, 160-160A, 162, 164-164B, 166, 168, 170-170A, 172-172A, 174-174A, 176-176A, 178-178A, 180-180A, 182-188A, 190-190A, 192-192A, 194, Finsterwalder Straße 103-106, Herrnholzweg, Kieselbronner Weg, Lübarser Aue, Öschelbronner Weg, Quickborner Straße 101, 103-121, 145, Schellbronner Weg, Schluchseestraße 84-87, Sprintsteig, Waldläuferweg, Wittener Straße 127-185, 197, 199, Zabel-Krüger-Damm 71-187
- 12 504 Finsterwalder Straße 72, 74-102, Senftenberger Ring 54, 56, 58, 60, 62, 64, 66, 68, 70
- 12 505 Finsterwalder Straße 102A, Senftenberger Ring 48-48E, 50-50C, 52-52D
- 12 506 Senftenberger Ring 42-42P, 44-44G, 46-46A
- 12 507 Quickborner Straße 79, 81, 83, 85, 87, 89-91, 93, Senftenberger Ring 40-40H
- 12 508 Senftenberger Ring 34-34B, 36-36C, 38-38D
- 12 509 Quickborner Straße 40, 48, 50-78, 80, 82, 84, 86, 88, 92, 94-100, Treuenbrietzener Straße 29-31, Zerpenschleuser Ring
- 12 510 Quickborner Straße 45, 49, Treuenbrietzener Straße 2, 4, 6, 8, 10, 12, 14, 16, 18, 20, 22, 24, 26, 28, 36, Wilhelmsruher Damm 30-36, 90, 92, 94, 96, 98, 100
- 12 511 Senftenberger Ring 23, 25-25A, 27, 29, 31, 33, 35, 37, 39, 41, 43, 45-45U, 47-47Y, 49, 51, 53, 55, 57, 59, 61, 63, 65, 67, 69, 71, 73, 75, 77, 79, 81, 83, 85, 87, 89, 91, 93-97, 99
- 12 512 Finsterwalder Straße 64-66A, 68-68A, Senftenberger Ring 72, 74, 76, 78, 80, 82, 84, 86, 88, 90, 92
- 12 513 Eichhorster Weg 4, 6, 8, 10, 12, 14, 16, 18, 20, 22, 24, 26, 28, 30, 32, 34, 36, 38, 40, 42-42B, 44-44B, Finsterwalder Straße 52-60, 62, Königshorster Straße 11-13, Welzower Steig
- 12 514 Königshorster Straße 1-10A, Senftenberger Ring 1-2, 3-17, 98, Wilhelmsruher Damm 128, 130, 132, 134, 136, 138, 140, 142-142E, 144-144B, 148, 150, 152, 154, 156, 158
- 12 515 Treuenbrietzener Straße 17, 19, 21, 23, 25, 27, Wesendorfer Straße 2-14
- 12 516 Senftenberger Ring 18-22, 24, 26, 28, 30, 32, Treuenbrietzener Straße 9, 11, 13, 15, Wesendorfer Straße 1

Wahlgebietseinteilung für die Wahl zum 18. Deutschen Bundestag am 22. September 2013

12 517 Finsterwalder Straße 1-3, 5, 7, 9, 11, 13, 15, 17, 19, 21, 23, 25, 27, 29, 31, 33, Wilhelmsruher Damm 224, 226-228, 230

12 518 Eichhorster Weg 1-3, 5, 7-7A, 9, 11-11A, 13, 15-15B, 17-17A, 19-19C, 21, 23, 25, 27, 29-29A, 31-31A, 33, 35, 37, 39, 41, 43, Finsterwalder Straße 4, 6, 8, 10-10A, 12-12A, 14, 16, 18, 20, 22, 24, 26, 28, 30, 32, 34-50, Guhlener Zeile, Mehrower Zeile, Sagritzer Weg, Senziger Zeile, Steinkirchener Straße, Wilhelmsruher Damm 160, 162, 164, 166, 168, 170, 172, 174, 176-176B, 178-178A, 180-180B, 182-182B, 184, 186-186B, 188, 190-190A, 192, 194, 196-196C, 198, 200, 202, 204-204A, 206-206A, 208-208B, 210-210A, 212, 214, 216



Wahlbezirke 12 5xx

12 519 Dannenwalder Weg 70-84, 86, 88, 90, 92, 94, 96, 98, 100, 102, 104, 106, 108, 110, 112, 114, 116, 118, 120, 122, 124, 126, 128, 130, 132, 134, 136, 138, 140, 142, 144, 146, 148, 150, 152, 154, Trammer Weg 2, 4-6

12 520 Senftenberger Ring 2A, Treuenbrietzen Straße 1, 3, 5, 7, Wilhelmsruher Damm 114, 116, 118, 120, 122, 124, 126-126A

12 521 Dannenwalder Weg 2-68, Drebkauer Straße, Lieberoser Straße, Markendorfer Straße, Sallgaster Straße, Schorfheidestraße (13439) 10-10A, 12-14, 16, 20A, 24-24A, 26, 28, 30, 32, 34, Wilhelmsruher Damm 187, 189, 191, 193, 195, 197, 199, 201, 203, 205, 207, 209, 211, 213, 215-215A, 217-223, 225

12 522 Germendorfer Straße 1-1A, 3-3B, 5, 7, 9, 11, 13, 15, 17, 19, 21, 23, 25, 27, 29, 31, 33, 35, 37, Schorfheidestraße (13439) 5-9B, 11, Tornower Weg 4-11, Wilhelmsruher Damm 139, 141, 143, 145-147, 149, 151, 153, 155, 157, 159-159A, 161, 163, 165, 167, 169, 171, 173, 175, 177, 179, 181, 183, 185

12 523 Dannenwalder Weg 163, 165, 167, Germendorfer Straße 39, 41, 43, 45, 47, 49, 51, 53, 55, 57, 59-69, Krangener Weg 3, 5-5A, 7-7A, Teschendorfer Weg 15, 17, 19, Wilhelmsruher Damm 103-113, 115, 117, 119, 121, 123, 125, 127, 129, 131, 133, 135, 137

12 524 Dannenwalder Weg 196, Tiefenseer Straße, Wilhelmsruher Damm 61-89, 91, 93, 95, 97, 99, 101

12 525 Birkenwerderstraße, Borgsdorfer Straße, Dannenwalder Weg 69, 85-85A, 87, 89, 91, 93, 95, 97-97A, 99, 101-101A, 103-103B, 105, 107, 109, 111-111A, 113, 115, 117, 119, 121, 123, 125, 127-127G, 129, 131, 133-133A, 135-135B, 137-137E, 139, 141-141C, 143-143A, 145-145A, 147, 149, 151, 153-153A, 155, 157-157A, 159, Germendorfer Straße 2D-2R, 4A-4B, 6, 8, 10, 12, 14, 16-16A, 18-18A, 20, 22, 24, 26, 28, 30, 32, 34, 36, 38-38A, 40, 42, 44, 46, 48, 50, 52, 54, 56, 58, Krangener Weg 2, 4, 6-6A, 8, Schorfheidestraße (13439) 15, 17-19, 21-23, 25, 27, 29-29B, 31-31A, 33, 35-43C, Teschendorfer Weg 1-14, 16, 18-18A, 20-32, Tornower Weg 13-36, Wentowsteig

12 526 Dannenwalder Weg 156, 158, 160-162, 164, 166, 168-194, Trammer Weg 1, 3

12 601 Gollanczstraße 144, Hubertusweg, Invalidensiedlung, Staehleweg, Utestraße

12 602 Am Poloplatz, Ariadnestraße, Barthstraße, Bergfelder Weg, Criolloweg, Fuchsring, Gollanczstraße 1-143, 145, Haflingerpfad, Kniggeweg, Lipizzanerweg, Markgrafentraße (13465) 59-61, 63, 65, 67-67A, 69-89A, Minheimer Straße, Mustangweg, Ponyweg, Rappenweg, Schönfließler Straße (13465) 1-21, 27, Senheimer Straße 1-21, 25-25E, 27-27A, 29-29A, 31, 33-33A, 35, 37-37A, 39-39A, 41-41A, 43-43A, 45-45A, 47-47A, 49-49B, 51, 53-53A, 55-55A, 57-67, Wiltinger Straße, Zeltinger Platz 1-1A, 3, 5, 7, 9, 11-11A, 13, 15, Zeltinger Straße 1, 3, 5, 9, 11, 13, 15, 17, 23, 25-27

12 603 Am Pilz, Bieselheider Weg, Bulgenbachweg, Bundschuhweg 1, 3, 5, 7, 9, 11-22A, Geierpfad, Mehringer Straße 48, 50, 52, 54, 56-56A, 58, Oranienburger Chaussee 29-68A, Raumentaler Straße, Remstaler Straße 36A, 38-38A, 40, 42, 44, 46, Rosenplüterweg, Schönfließler Straße (13465) 74-130, Schwarzkittelweg, Weisingenstraße 3, 5, 11, 13, 15-26, Wildkanzelweg, Zeltinger Straße 75-90

12 604 Alemannenstraße (13465) 61, 63, 65, 67-67A, 69, 71-73, 75, 77, 79-81, 83, 85, 87, 95, 97, 99-99C, 101, 103, 105, 107, 109, 111, 113, Ansgarstraße, Gralsritterweg, Gurnemanzpfad, Hainbuchenstraße 2, 4-4A, 6, 8-8D, 10-10D, 12-12C, 14, 20-22, 24, 26, 28, 30-32, 34-36, 38, 40, 42-44, 46, 48, 50, 52, 54, 56, 58, 60, 64, 66, 68, 70, 72, 74, 76, Horandweg, Laurinsteig 26-74, Maximiliankorso 16-23C, Münchener Straße (13465), Neubrücker Straße 26, 28, 30, 32, 34-86, Speerweg 76-82, Stolzingstraße 1-23

Wahlgebietseinteilung für die Wahl zum 18. Deutschen Bundestag am 22. September 2013

12 605 Alemannenstraße (13465) 60, 62, 64-64A, 66, 68, 70, 74, 76-76A, 78, 82, 84, 86, 88-94, 96-96A, 98, 100, 102-102B, 104, 106, 108, 110, 112, 114, Gralsburgsteig, Im Amseltal 10-71, Ludolfingerplatz 2, 4, Maximiliankorso 1-15, Neubrucker Straße 1-23, 27-27A, 29, 31-31A, 33, Nibelungenstraße (13465), Ortwinstraße, Söllerpfad, Stolzingerstraße 24-68, Wahnfriedstraße

12 606 Bundschuhweg 2, 4, 6-6A, 8, 10, Edelhofdamm 33, 35, 37, 39, 41-41A, 43, 45, 47-47A, 49, 53, 55-57, 61, 63, 65, 67, 69-69A, Fuchssteinerweg 28-46, Gutshofstraße, Hofjägerallee, Huttenstraße (13465), Jostweg, Königsbacher Zeile, Konzer Platz, Koppelweg (13465), Markgrafenstraße (13465) 44, 46, 48-48A, 50, 52, 54, 56-58, 62, 64, 66, 68, Mehringer Straße 1-47, 49, 51, 53, 55, 57, 59, Oranienburger Chaussee 22-27, Remstaler Straße 2-35, 37, 39, 41, 43, 45, Schönfließler Straße (13465) 22-26, 30-62, Senheimer Straße 22-24, 26, 28, 30, 32, 34, 36, 38, 40, 42, 44, 46, 48, 50, 52, 54, 56, Weislingenstraße 2-2A, 4, 6-10, 12, 14, Zeltinger Straße 28-74, Zerndorfer Weg 4-79

12 607 Am Eichenhain 51-122, Am Priesterberg, Artuswall 46-56, Hainbuchenstraße 1, 3, 5, 7, 9-9A, 11, 13, 17-19, 23, 25, 27, 29, 33, 37, 39-39A, 41, 45, 47, 49-49A, 51-51A, 53, 55, 57, 59-59A, 61-63, 65, 67-67A, 69, 71-71B, 73, 75, Heerruferweg, Laurinsteig 1-20, Lichtungsweg, Maximiliankorso 24-38A, Merlinweg, Neubrucker Straße 87-99, Sigismundkorso 40-45, Speerweg 2-73, Wilsbergzeile 4, 6-6A, 8, 10

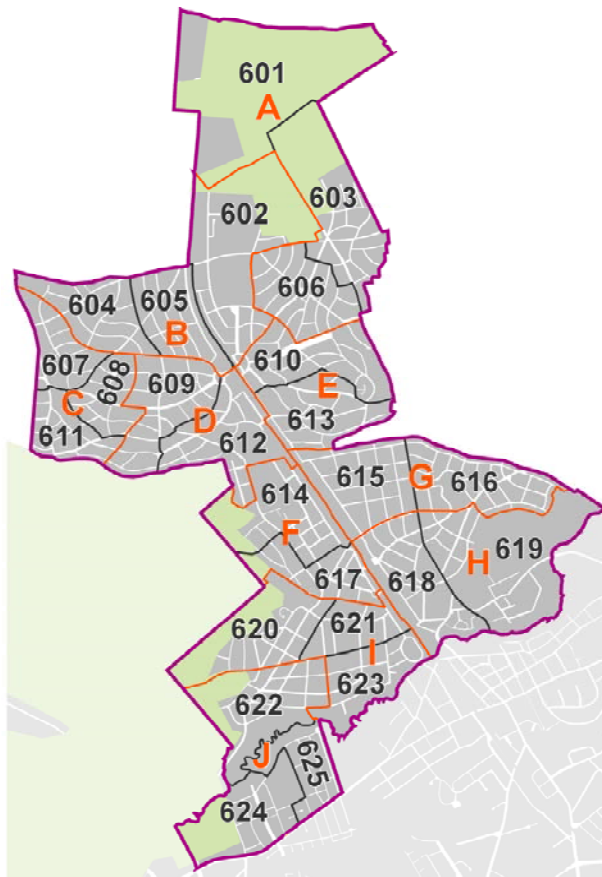
12 608 Am Ausblick, Am Grünen Hof 9-17A, Am Kahlschlag, Am Kringel, Artuswall 2-4, 6, 8, 10, 12, 14, 16, 18, 20, 22, 24, 26, 28-28A, 30, 36, 38, 40, 42, 44, Benediktinerstraße 48A-90, Donnersmarckallee 2-4, 6-8, 10-10A, 12, 14, Gawanstraße 17-51, Karmeliterweg 74-76, 78-78A, 80, 82-82A, 84-84A, 86, Ludolfingerweg 49-74, Maximiliankorso 39-54, Pfadfinderweg 29-36, Sigismundkorso 32-39A, 52-73

12 609 Alemannenstraße (13465) 1, 3, 5, 7, 9-55, Am Grünen Hof 1-8A, Am Grünen Zipfel, Am Querschlag, An der Buche 10-25, Benediktinerstraße 1-47, Donnersmarckallee 5, 9, 11-11D, 13-13D, 15-25, 27, 29, 33, 35, 37, Donnersmarckplatz, Forstweg 38-71, Frohnauer Straße 155-168, Gawanstraße 1-15, Im Amseltal 1-8, Karmeliterweg 2, 4-4A, 6-6B, 8, 12, 14, 16A, 18, 20, 22, 24, 26, 28, 30, 32, 34, 36, 40, 42, 44, 46, 48, 51-71, Ludolfingerplatz 6-9, Ludolfingerweg 2-48, Maximiliankorso 55-76, Olivenstraße 1-20, Sigismundkorso 1-31, 74-88, Tannenstraße, Welfenallee 72, 74, Zwergenweg

12 610 Burgfrauenstraße 1-11, Der Zwinger 3, Dinkelsbühler Steig, Edelhofdamm 1-32, 34, 36, 38, 40, 42, 44, 46, 48, 50-52, 54, 58-60A, 62, 64, 66, 68, 70-74, Enkircher Straße, Fuchssteinerweg 3-26, Fürstendamm 1-5, 38-45, 60-68, Hohenheimer Straße, Katzensteg, Markgrafenstraße (13465) 2, 4, 10, 12-12A, 14, 16-16A, 18-18A, 20-22, 24, 26, 28, 30-43, 45, 47, 49, 51, 53, 55, Oppenheimer Weg, Oranienburger Chaussee 13-21B, Rodelbahnpfad, Rüdeshheimer Straße (13465) 3, 5, 7, 9-9A, 11-11D, 13, 15, 17, 19, 23, 25, 27-42, Unkeler Pfad, Zeltinger Platz 2, 4, 6, 8, 10, 12, 14, 16-18, Zeltinger Straße 2-2A, 4-4A, 6-8, 10, 12, 14, 16, 18-22, 24, Zerndorfer Weg 80-101

12 611 Am Eichenhain 1-49, Artuswall 5, 7-7A, 9-9A, 11, 13, 15, 17, 19, 21, 23, 25-25A, 27, 29, 31-35C, 37, 39, 41-41B, 43, 45, Bifröstweg, Donnersmarckallee 26, 28, 30-32, 34, 36, Forstweg 73-99, Graneweg, Hangweg, Helweg, Karmeliterweg 73, 77-77A, 79, 81, 83, 85, 87-120, Olivenstraße 23-66B, Pfadfinderweg 2-28, Pilgersdorfer Weg, Pirschweg, Sigismundkorso 47-51, Wilsbergzeile 3-3C, 5, 7, 9, 11

12 612 Alemannenstraße (13465) 2, 4, 6-6A, 8, An der Buche 1-8, Askaloner Weg, Falkentaler Steig 86, 88, 90, 92, 94, 96-96A, 98-98B, 100, 102, 104-145, Forstweg 1-37A, Frohnauer Straße 81, 83-154, Glambecker Weg, Kammgasse, Karmeliterweg 3, 5, 7, 9-11A, 13, 15, 17, 19, 21, 23, 25, 27, 29, 31, 33, 35, 37-39, 41, 43, 45, 47, 49, Kasinoweg, Knappenpfad, Kreuzritterstraße, Ludolfingerplatz 1-1B, 3, 5, Mattersburger Weg, Welfenallee 1-71, 73, 75-79, Zeltinger Platz 2A, Zähler Weg



Wahlbezirk 12 6xx

12 613 Am Biberbau, Am Pfingstberg 29-41, Am Rosenanger, Auber Steig, Burgfrauenstraße 11A-51, Der Zwinger 4-10, Eltviller Straße, Fürstendamm 6-35, 47-59, Hambacher Weg, Hattenheimer Straße (13465), Im Fischgrund, Langohrzeile, Markgrafenstraße (13465) 1, 3, 5-9, 11, 13, 15, 17, 19, 23, 25, 27, 29-29A, Otternweg, Rüdeshheimer Straße (13465) 2-2A, 4-4A, 6, 8-8A, 10-10A, 12, 14, 16, 18-18A, 20-22, 24, 26-26B, Walporzheimer Straße

12 614 Am Dominikusteich, Bergstraße (13467), Drewitzer Straße 19-59, Falkentaler Steig 2, 4-85, 87, 89, 91, 93-93A, 95-95A, 97, 99, 101, 103, Frankendorfer Steig, Friedrichsthaler Weg 15, 17-17A, 19, 21-23, 25, 27, 29, 31, 33, 35, 37, 39, Frohnauer Straße 24, 26, 28, 30, 32, 36, 38, 40-40A, 42-42A, 44, 46-46A, 52-80, 82, Hermsdorfer Damm 183, Hohenzollernstraße (13467), Klauslager Weg 41-55, Klosterheider Weg 23-62, Kneippstraße 5, 7, 9, 11-11A, 13, 17, 19-19A, 21-21A, 23-44, Kurhausstraße, Kurze Straße (13467), Wilhelmstraße (13467)

Wahlgebietseinteilung für die Wahl zum 18. Deutschen Bundestag am 22. September 2013

- 12 615 Am Pfingstberg 1-28, Berliner Straße (13467) 72-94, Burgfrauenstraße 53-133, Hermsdorfer Damm 185, 187, 189, 191, 193, 195, 197, 199-199A, 201-203, 205-205A, 207, 209, 211, 213, 217, 219, 221, Hohefeldstraße, Odilostraße, Olafstraße 43-92, Oswinsteig, Roedernstraße (13467) 14-58, Roswithastraße, Silvesterweg 31A-79
- 12 616 Am Waldpark, Amandastraße, Berliner Straße (13467) 48-71, Bertastraße (13467), Bertramstraße 81-132A, Cecilienallee, Elsestraße, Fontanestraße (13467), Gertrudstraße (13467), Gisbertasteig, Hedwigstraße (13467), Hermsdorfer Damm 223, 225, 227, 231, 233-233A, 235, 237, 239, Käthestraße (13467), Marthastraße (13467) 5-11, Parkstraße (13467), Schildower Straße (13467) 54-98, Seeblickstraße, Solquellstraße 34-70, Triniusstraße (13467), Veltheimstraße
- 12 617 Backnanger Straße, Drewitzer Straße 3-17, Falkentaler Steig 1, 3, Fellbacher Straße 3-30, Friedrichsthaler Weg 1-12, 16, 18, 20, 24, 26, 28-28A, 30, 32, 34, 36, 38, 40, Frohnauer Straße 2-23, 25, 27, 29, 31, 33-35A, 37, 39, 41, 43-43A, 45-45A, 47-49, Heidenheimer Straße 2, 4, 6, 8, 10, 12, 14, 16, 22, 24, 26-26D, 28-28A, 30, 32, 36, 38, 40, 42, 44, 46, 50-50A, 52, 54, 56-58, Heinsestraße 23, 25, 27-54, Hermsdorfer Damm 141, 143-182, Klauslager Weg 1-40, Klosterheider Weg 1-22, Kneippstraße 2-4, 6, 8, 10-10A, 12, 14-16, 18, 20, 22-22A, Oggenhauser Straße, Schramberger Straße 18-55
- 12 618 Almutstraße, Alt-Hermsdorf 1-11, Am Lehnshof, An den Fließtalhöfen, Auguste-Viktoria-Straße (13467) 2-12, 27-34A, Berliner Straße (13467) 1-20, 99-145, Bornepfad, Forlenweg, Glienicker Straße (13467), Hermsdorfer Damm 184, 186, 188, 190, 192, 194, 196, 198, 200, 204, 206, 208, 210, 212, 214-216, 218, 220, Olafstraße 1-38, Robinienweg, Roedernstraße (13467) 2-13, Rundlingsteig, Schloßstraße (13467), Silvesterweg 2-29, Tegeler Straße (13467), Ulmenstraße (13467), Wachsmuthstraße, Waldseeweg 1-31, Wickhofstraße
- 12 619 Alt-Hermsdorf 12-45, Am Ried, Am Seeschloß, Arnheidstraße, Auguste-Viktoria-Straße (13467) 13-25, Berliner Straße (13467) 21-46, Bertramstraße 1-80, Elkesteig, Hermsdorfer Damm 222, 224, 226, 228-230, 232, 234, 236, 238, 240-250, Junostraße, Lotosweg, Marthastraße (13467) 1-4, Schildower Straße (13467) 1-52A, Seebadstraße (13467), Seestraße (13467), Solquellstraße 2-31, Waldseeweg 33-56A
- 12 620 Am Buchenberg, Am Waldidyll, Calvinstraße (13467), Ehrenpfortensteig, Forststraße (13467) 2, 4-4C, 6-6A, 8, 10, 12, 14-14A, 16-16A, 18-18A, 20-20A, 22-22B, 24-26F, 28-28B, Heidenheimer Straße 39, 41, 43, 45, 47-49, 51, 53, 55, Hermsdorfer Damm 95, 97-140, 142-142A, Martin-Luther-Straße (13467), Melanchthonstraße (13467), Ringstraße (13467), Schramberger Straße 1-3, 5, 7, 9-9A, 11, 15, Schulzendorfer Straße (13467) 86, 88, 94-94A, 96, 98, 100, 104-104A, 106-106A, 108-144A, Zieselweg
- 12 621 Eisenbruchstraße 33-54A, Fellbacher Straße 30A-31, Fichtestraße (13467), Forststraße (13467) 1, 3, 5, 7-7A, 9, 11, 13-13A, 15-15A, 17-17D, 19-19A, 21-21A, 23, Freiherr-vom-Stein-Straße (13467), Heidenheimer Straße 1, 3, 5, 7, 9, 11, 13, 15, 17-21B, 23, 25, 27, 29-29A, 31, 33-35A, 37, Heinsestraße 1-22, 24, 26, Hillmannstraße, Jahnstraße (13467), Schramberger Straße 4, 6, 8, 10, 12-14, Schulzendorfer Straße (13467) 2, 4-4A, 6, 10, 12, 14, 20, 22A-22B, 24-24A, 26, 28-28M, 30-30G, 32-32G, 34-34B, 36, 40-40B, 42-42A, 44, 46, 48, 50, 52-52D, 54-54B, 56, 62, 64, 68-68A, 70-70A, 72-72A, 74, 76, 78-78A
- 12 622 Amselgrund, Boumannstraße 49-82, Dohnensteig, Eisenbruchstraße 1, 3, 9, 11-11A, 13-13A, 15-15B, 17, 21, 23, 25, 27, 29, Forststraße (13467) 27, 29-76, Hermsdorfer Damm 25-94, 96, Jagowstraße (13467), Kurfürstenstraße (13467) 35-79, Mühlenfeldstraße 2-39, 41-47, Schulzendorfer Straße (13467) 65-67, 69, 71-71A, 73, 75, 77, 79-85A, 87, 89-93, 95, 97, 99, 101-103B, 105, 107, Waldfriedenstraße, Waldspechtweg
- 12 623 Boumannstraße 1-47, Brandtstraße, Eisenbruchstraße 2, 4-6, 10, 12, 14, 16-16A, 18-20, 22, 24-24A, 26-26B, 28-28A, Fließtalstraße, Götzestraße, Heidestraße (13467), Kurfürstenstraße (13467) 2-34, Mühlenfeldstraße 40, 48-121, Schulzendorfer Straße (13467) 1, 3, 5-5A, 7-9, 11, 13, 15-17, 21, 23, 25, 27-27C, 29, 31, 33-33B, 35, 37-39, 41-41A, 43-43A, 45-45A, 47, 49, 51, 53-53C, 55, 57-61, 63, Wernickestraße
- 12 624 Agathenweg, Barnabasstraße 1-13, 21, 23, Basilusweg, Bonifaziusstraße, Desideriusweg, Hieronymusweg, Im Brachfeldwinkel 3, 5, 7, 9, 11, 13-13A, 15, 17, 19, 21-21A, 23, Kettelerpfad, Liebfrauenweg, Moorweg 55-55A, 57, 69, 77-77A, 79-79A, 81-114, Osianderweg 17-17A, 19-19A, 21-21A, 25, 27, 29, 31, 33-33A, 35-35A, 37-37A, 39-47A, 49-49A, 53, 55, 57, Titusweg, Waidmannsluster Damm 11, 13, 15, 21-21A, 25, 27, 29, 31, 33-35A, 37, 39-39B, 41, 43-43A, 45, 47, 49, 51, 53
- 12 625 Allmendeweg, Barnabasstraße 16-20, 22, 24-30, Egidystraße 19-42, 43-65, Freilandweg, Im Brachfeldwinkel 2, 4, 6, 8, 10, 12, 14-14A, 16, 18, 20, 22, 24-28, Kampweg, Moorweg 4-54B, 56-56A, 58-68B, 70-76A, 78-78A, 80, Osianderweg 1-14A, 18-18B, 20, 22-24E, 26-26E, 28, 30, 32A, 34A, 36-36A, 38, 48-48E, 50-52F, 54-54F, 56, Schollenhof, Schollenweg, Waidmannsluster Damm 55, 57, 59, 61, 63-63A, 65, 67, 69, 71, 77, 79

Zuordnung der Wahlbezirke zu den Briefwahlbezirken

Region	Briefwahl- bezirks- Nr.	Wahlbezirks-Nr.
12 1xx	1A	12 101, 12 102, 12 103, 12 104, 12 105
	1B	12 106, 12 107, 12 108, 12 109, 12 110, 12 111
	1C	12 112, 12 113, 12 114, 12 115
	1D	12 116, 12 117, 12 118
	1E	12 119, 12 120, 12 121, 12 122
	1F	12 123, 12 124, 12 125, 12 126
12 2xx	2A	12 201, 12 202, 12 225
	2B	12 203, 12 204, 12 205
	2C	12 206, 12 207, 12 208, 12 209
	2D	12 210, 12 211
	2E	12 212, 12 213
	2F	12 215, 12 216, 12 217
	2G	12 214, 12 218, 12 219
	2H	12 220, 12 221, 12 222, 12 223, 12 224
12 3xx	3A	12 301, 12 302, 12 303
	3B	12 305, 12 307
	3C	12 306, 12 308
	3D	12 309, 12 311, 12 312
	3E	12 313, 12 315
	3F	12 304, 12 314, 12 316
	3G	12 317, 12 319
	3H	12 320, 12 321, 12 322
	3I	12 310, 12 318, 12 323, 12 324
12 4xx	4A	12 401, 12 402
	4B	12 403, 12 404, 12 405, 12 410
	4C	12 406, 12 407
	4D	12 408, 12 409, 12 411
	4E	12 412, 12 415, 12 416
	4F	12 413, 12 414, 12 418
	4G	12 417, 12 419
	4H	12 420, 12 421, 12 422, 12 423
	4I	12 424, 12 425, 12 426
12 5xx	5A	12 501, 12 503, 12 504
	5B	12 502, 12 505, 12 506, 12 507, 12 508
	5C	12 509, 12 510, 12 511, 12 514, 12 515, 12 516, 12 520
	5D	12 512, 12 513, 12 517, 12 518, 12 521, 12 522
	5E	12 519, 12 523, 12 524, 12 525, 12 526
12 6xx	6A	12 601, 12 603, 12 606
	6B	12 602, 12 604, 12 605
	6C	12 607, 12 608, 12 611
	6D	12 609, 12 612
	6E	12 610, 12 613
	6F	12 614, 12 617
	6G	12 615, 12 616
	6H	12 618, 12 619
	6I	12 620, 12 621, 12 623
	6J	12 622, 12 624, 12 625

Das Amt für Statistik Berlin-Brandenburg

Das Amt für Statistik Berlin-Brandenburg ist für beide Länder die zentrale Dienstleistungseinrichtung auf dem Gebiet der amtlichen Statistik. Das Amt erbringt Serviceleistungen im Bereich Information und Analyse für die breite Öffentlichkeit, für alle gesellschaftlichen Gruppen sowie für Kunden aus Verwaltung und Politik, Wirtschaft und Wissenschaft. Kerngeschäft des Amtes ist die Durchführung der gesetzlich angeordneten amtlichen Statistiken für Berlin und Brandenburg. Das Amt erhebt die Daten, bereitet sie auf, interpretiert und analysiert sie und veröffentlicht die Ergebnisse. Die Grundversorgung aller Nutzer mit statistischen Informationen erfolgt unentgeltlich, im Wesentlichen über das Internet und den Informationsservice. Daneben werden nachfrage- und zielgruppenorientierte Standardauswertungen zu Festpreisen angeboten. Kundenspezifische Aufbereitung / Beratung zu kostendeckenden Preisen ergänzt das Spektrum der Informationsbereitstellung.

Amtliche Statistik im Verbund

Die Statistiken werden bundesweit nach einheitlichen Konzepten, Methoden und Verfahren arbeitsteilig erstellt. Die statistischen Ämter der Länder sind dabei grundsätzlich für die Durchführung der Erhebungen, für die Aufbereitung und Veröffentlichung der Länderergebnisse zuständig. Durch diese Kooperation in einem „Statistikverbund“ entstehen für alle Länder vergleichbare und zu einem Bundesergebnis zusammenführbare Erhebungsergebnisse.

Produkte und Dienstleistungen

Informationsservice

info@statistik-bbb.de
mit statistischen Informationen für jedermann und Beratung sowie maßgeschneiderte Aufbereitungen von Daten über Berlin und Brandenburg.
Auskunft, Beratung, Pressedienst sowie Fachbibliothek.

Standort Potsdam

Behlertstraße 3a, 14467 Potsdam
Tel. 0331 8173 - 1777
Fax 030 9028 - 4091
Mo – Do 9 – 15 Uhr, Fr 9 – 14 Uhr

Standort Berlin

Alt-Friedrichsfelde 60, 10315 Berlin
Bibliothek
Tel. 030 9021 - 3540
Mo – Do 9 – 15 Uhr, Fr 9 – 14 Uhr

Internet-Angebot

www.statistik-berlin-brandenburg.de
mit aktuellen Daten, Pressemitteilungen, Statistischen Berichten zum kostenlosen Herunterladen, regionalstatistischen Informationen, Wahlstatistiken und -analysen sowie einem Überblick über das gesamte Leistungsspektrum des Amtes.

Statistische Jahrbücher

mit einer Vielzahl von Tabellen aus nahezu allen Arbeitsgebieten der amtlichen Statistik.

Statistische Berichte

mit Ergebnissen der einzelnen Statistiken in Tabellen in tiefer sachlicher Gliederung und Grafiken zur Veranschaulichung von Entwicklungen und Strukturen.
Mit dieser Reihe werden die bisherigen Veröffentlichungen Statistischer Berichte aus dem Landesbetrieb für Datenverarbeitung und Statistik Land Brandenburg sowie dem Statistischen Landesamt Berlin fortgesetzt.

Datenangebot aus dem Sachgebiet

Informationen zu dieser Veröffentlichung

Referat 85 B
Tel. 030 9021 - 3633
Fax 030 9028 - 4036
Landeswahlleiterin@wahlen-berlin.de

Weitere Veröffentlichungen zum Thema

Statistische Berichte:

- Bundestagswahl
(Landeswahlleiterbericht)
B VII 1-2 – 4j/13
Vorläufiges Ergebnis
erscheint am 23.09.2013
- Bundestagswahl
(Landeswahlleiterbericht)
B VII 1-3 – 4j/13
Endgültiges Ergebnis
erscheint Mitte Oktober 2013
- Bundestagswahl
B VII 1-5 – 4j/13
Repräsentative Wahlstatistik
erscheint im Dezember 2013