

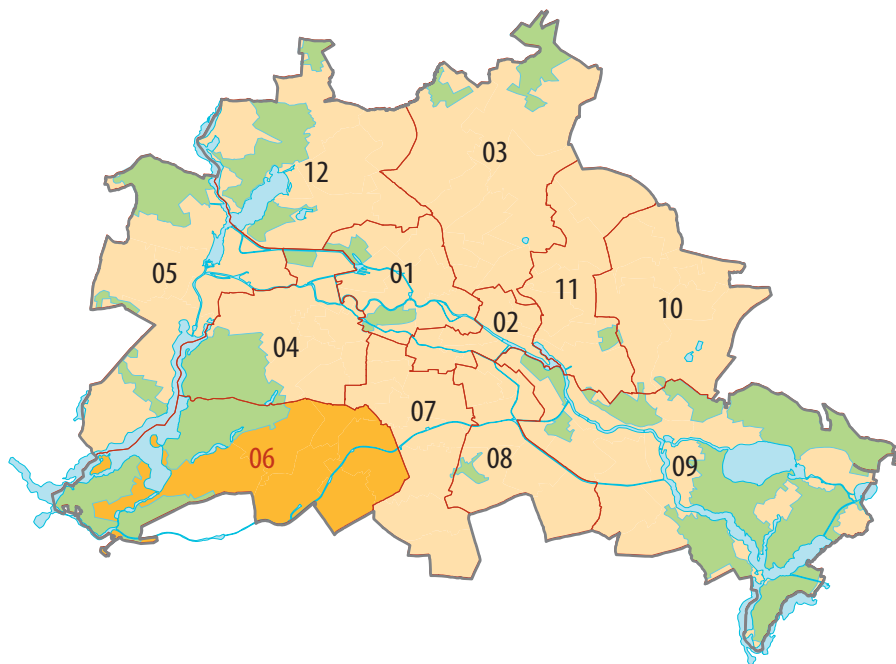
Statistischer Bericht

B VII 2-1.6 – 5j / 11

Wahlen zum Abgeordnetenhaus von Berlin und zu den Bezirksverordnetenversammlungen 2011

Vorwahldaten, Strukturdaten

Bezirk Steglitz-Zehlendorf



- 01 - Mitte
- 02 - Friedrichshain-Kreuzberg
- 03 - Pankow
- 04 - Charlottenburg-Wilmersdorf
- 05 - Spandau
- 06 - Steglitz-Zehlendorf

- 07 - Tempelhof-Schöneberg
- 08 - Neukölln
- 09 - Treptow-Köpenick
- 10 - Marzahn-Hellersdorf
- 11 - Lichtenberg
- 12 - Reinickendorf

Impressum

Statistischer Bericht
B VII 2-1.6 – 5j / 11

Erscheinungsfolge: 5-jährlich
Erschienen im **Mai 2011**

Preis

pdf-Version: kostenlos
Excel-Version: kostenlos
Druck-Version: 8,50 EUR

Herausgeber

Amt für Statistik Berlin-Brandenburg
Behlertstraße 3a
14467 Potsdam
info@statistik-bbb.de
www.statistik-berlin-brandenburg.de

Tel. 0331 8173 - 1777
Fax 030 9028 - 4091

© **Amt für Statistik** Berlin-Brandenburg,
Potsdam, 2011
*Auszugsweise Vervielfältigung und
Verbreitung mit Quellenangabe gestattet.*

Zeichenerklärung

- 0 weniger als die Hälfte von 1
in der letzten besetzten Stelle,
jedoch mehr als nichts
- nichts vorhanden
- ... Angabe fällt später an
- () Aussagewert ist eingeschränkt
- / Zahlenwert nicht sicher genug
- Zahlenwert unbekannt oder
geheim zu halten
- x Tabellenfach gesperrt
- p vorläufige Zahl
- r berichtigte Zahl
- s geschätzte Zahl

Inhaltsverzeichnis

	Seite
Vorbemerkungen	4
Tabellen	
1 Wahlberechtigte, Wahlbeteiligung und gültige Stimmen bei Vorwahlen in der Wahlgebietseinteilung 2011 nach Abgeordnetenhauswahlkreisen	6
2 Wahlberechtigte, Wahlbeteiligung und Zweitstimmen bei der Wahl zum Abgeordnetenhaus von Berlin am 17. September 2006 in der Wahlgebietseinteilung 2011 nach Stimmbezirken	7
3 Wahlberechtigte, Wahlbeteiligung und Zweitstimmen bei der Wahl zum Deutschen Bundestag am 27. September 2009 in der Wahlgebietseinteilung 2011 nach Stimmbezirken	11
4 Melderechtlich registrierte Einwohner am Ort der Hauptwohnung in Berlin am 31. Dezember 2010 nach Stimmbezirken, Staatsangehörigkeit und Alter	15
5 Melderechtlich registrierte deutsche und ausländische Unionsbürger im Alter von 16 und mehr Jahren am Ort der Hauptwohnung in Berlin nach Stimmbezirken, Staatsangehörigkeit, Alter und Geschlecht	18
6 Melderechtlich registrierte deutsche Einwohner im Alter von 18 und mehr Jahren am Ort der Hauptwohnung in Berlin am 31. Dezember 2010 nach Stimmbezirken und ausgewählten Merkmalen	24
Anhang	
Abkürzungsverzeichnis der Wahlvorschlagsträger für die Abgeordnetenhauswahl am 17.09.2006	30
Abkürzungsverzeichnis der Wahlvorschlagsträger zur Wahl des 17. Deutschen Bundestages in Berlin am 27. September 2009	31
Karten und Wahlbezirkseinteilung nach Abgeordnetenhauswahlkreisen 2011	32
Zuordnung der Wahlbezirke zu den Briefwahlbezirken	47

Vorbemerkungen

Das Amt für Statistik Berlin-Brandenburg (AfS) spielt eine zentrale Rolle bei Wahlen und Plebisziten im Land Berlin. Die Präsidentin des AfS ist gleichzeitig stellvertretende Landeswahlleiterin des Landes Berlin. Die Geschäftsstelle der Landeswahlleiterin ist im AfS angesiedelt. Das Amt unterstützt die Landeswahlleiterin und die Bezirkswahlämter bei der Organisation und Durchführung von Wahlen, Volksbegehren und Volksentscheiden und leistet einen entscheidenden Beitrag bei der Ergebniszusammenführung aus den Bezirken, der Ergebnisermittlung für Berlin insgesamt sowie der Analyse und Kommentierung der Wahlergebnisse.

In dieser Veröffentlichung werden zur Beschreibung des Wahlgebietes für die Wahlen zum Abgeordnetenhaus von Berlin und zu den Bezirksverordnetenversammlungen (BVV) am 18. September 2011 in insgesamt 13 Heften die Ergebnisse vorausgegangener Wahlen sowie ausgewählte Strukturdaten veröffentlicht. Ein zusammenfassender Bericht enthält Übersichten über alle Bezirke und die aktuellen Wahlkreise. In dem hier **vorliegenden und 11 weiteren Heften** werden die **Stimmbezirksergebnisse** für jeweils einen Bezirk dargestellt. Die Reihenfolge der Parteien ist in allen Heften und Tabellen gleich und richtet sich nach der im Land Berlin insgesamt erzielten Zweitstimmenzahl bei der letzten Wahl zum Abgeordnetenhaus 2006.

Die **erste Tabelle** beinhaltet die Ergebnisse der Berliner Wahlen vom 17. September 2006 sowie der Bundestagswahl vom 27. September 2009 **umgerechnet für die aktuellen Wahlkreise** des Bezirks.

Die folgenden beiden Tabellen enthalten das Zweitstimmenergebnis der **Abgeordnetenhauswahl 2006** (2. Tabelle) sowie das Zweitstimmenergebnis der **Bundestagswahl 2009** (3. Tabelle) umgerechnet auf die **aktuellen Stimmbezirke**.

Wahlergebnisse sind abhängig von den zur Wahl stehenden Parteien und Kandidaten, aber auch von dem **sozialen Umfeld** sowie von der Alterstruktur und dem Geschlecht der Wahlberechtigten. In der **vierten Tabelle** sind deshalb zur Beschreibung des sozialen Umfeldes unter anderem der Ausländeranteil und der Anteil der deutschen Kinder unter 6 Jahren abgebildet.

Um Hinweise auf die Zusammensetzung der **Wahlberechtigten** am 18. September 2011 zu geben, werden schließlich in der **fünften Tabelle** die Deutschen im Alter von 18 und mehr Jahren nach Geschlecht und Alter aufgeschlüsselt. Bei den Wahlen zu den Bezirksverordnetenversammlungen sind zusätzlich 16 und 17 Jahre alte Deutsche und in Berlin lebende ausländische Unionsbürger im Alter von 16 und mehr Jahren wahlberechtigt. Der Anteil dieser Gruppen ist ebenfalls in dieser Tabelle dargestellt.

Abschließend werden die **Wahlberechtigten zum Abgeordnetenhaus** in der sechsten Tabelle nach weiteren Merkmalen aus dem Einwohnerregister aufgeschlüsselt und zwar nach **Migrationshintergrund, Familienstand, Wohnlage** sowie der **Zahl der Einwohner je Adresse**. Außerdem enthält die Tabelle aufbereitete Daten der Bundesagentur für Arbeit zum **Anteil der Personen in SGB II-Bedarfsgemeinschaften** („Hartz IV“).

Die Abkürzungsverzeichnisse der zu den einzelnen Wahlen angetretenen Wahlvorschlagsträger befinden sich, ebenso wie die Wahlgebieteinteilungen, im Anhang.

Weitere statistische Daten sind beim Referat Presse und Öffentlichkeitsarbeit des Amtes für Statistik Berlin-Brandenburg, Behlertstr. 3a in 14467 Potsdam unter der Telefonnummer 0331 8173 – 1777 oder per E-Mail unter Info@statistik-bbb.de erhältlich.

Erläuterungen

Die **Bevölkerungsdaten** dieser Veröffentlichung entstammen einem anonymisierten Statistikabzug aus dem Einwohnerregister (hier Stand vom 31. Dezember 2010), der dem Amt für Statistik Berlin-Brandenburg regelmäßig vom Landesamt für Bürger- und Ordnungsangelegenheiten zur Verfügung gestellt wird.

Zu den melderechtlich registrierten Einwohnern zählen alle in Berlin gemeldeten Personen, unabhängig davon, ob sie nur in einer Wohnung (alleinige Wohnung), in Hauptwohnung oder ausschließlich in Nebenwohnung gemeldet sind. Personen, die in Berlin mehrere Wohnsitze haben, werden nur einmal, und zwar am Ort der Hauptwohnung nachgewiesen.

Bevölkerung am Ort der Hauptwohnung

Hierzu gehören Personen, die in Berlin ihre alleinige Wohnung bzw. ihre Hauptwohnung im Sinne des § 12 des Melderechtsrahmengesetzes vom 16. August 1980 (GVBl. S. 470) haben. Nach § 12 des Melderechtsrahmengesetzes ist die Hauptwohnung die vorwiegend benutzte Wohnung. Hauptwohnung einer verheirateten Person, die nicht dauernd getrennt von ihrer Familie lebt, ist die vorwiegend benutzte Wohnung der Familie. Im Zweifel ist die vorwiegend benutzte Wohnung dort, wo der Schwerpunkt der Lebensbeziehung liegt.

Staatsangehörigkeit

Deutsche: Deutsche Staatsangehörige sowie Personen, die gemäß Artikel 116 Abs. 1 Grundgesetz den Personen mit deutscher Staatsangehörigkeit gleichgestellt sind, z. B. Vertriebene und Flüchtlinge deutscher Volkszugehörigkeit. Personen, die neben der deutschen noch eine weitere Staatsangehörigkeit haben, gelten ebenfalls als Deutsche. Im Inland geborene Kinder ausländischer Eltern erhalten seit 1.1.2000 unter den in § 4 Abs. 3 Staatsangehörigkeitsgesetz (StAG) genannten Voraussetzungen zunächst die deutsche Staatsangehörigkeit.

Ausländer: Personen mit ausschließlich ausländischer oder ungeklärter Staatsangehörigkeit und Staatenlose. Mitglieder von diplomatischen Missionen und konsularischen Vertretungen sowie deren Familienangehörige sind nur dann ausgewiesen, wenn sie sich angemeldet haben, obwohl keine Meldepflicht besteht.

Migrationshintergrund

In der Einwohnerregisterstatistik werden als Personen mit Migrationshintergrund ausgewiesen:

1. Ausländer
2. Deutsche mit Migrationshintergrund
 - mit Geburtsland außerhalb Deutschlands oder
 - mit Einbürgerungskennzeichen oder
 - mit Optionskennzeichen, d. h. im Inland geborene Kinder ausländischer Eltern erhalten seit dem 1. Januar 2000 unter den in § 4 Absatz 3 des Staatsangehörigkeitsgesetzes (StAG) genannten Voraussetzungen zunächst die deutsche Staatsangehörigkeit (Optionsregelung) sowie
 - Personen im Alter unter 18 Jahren ohne eigene Migrationsmerkmale aber mit Geburtsland außerhalb Deutschlands oder mit Einbürgerungskennzeichen zumindest eines Elternteils, wenn die Person an der Adresse der Eltern/des Elternteils gemeldet ist.

Herkunftsland

Einwohner mit eigener oder familiärer Zuwanderungsgeschichte. Ausgewertet werden die Staatsangehörigkeit, das Geburtsland oder die 2. Staatsangehörigkeit und bei Personen unter 18 Jahren, die an der Adresse der Eltern/eines Elternteils gemeldet sind, deren Staatsangehörigkeit bzw. Geburtsland oder 2. Staatsangehörigkeit. Nicht eindeutig zuordenbare Herkunftsangaben werden als „nicht eindeutig zuordenbar“ ausgewiesen, beispielsweise wenn nur ein Einbürgerungskennzeichen vorhanden ist.

Ausgewählte Herkunftsgebiete

Die Zusammenfassung einzelner Herkunftsländer zu einer regionalen Gruppe wird für die jeweiligen Bestandsdaten gemacht.

EU: Belgien, Bulgarien, Dänemark, Estland, Finnland, Frankreich, Griechenland, Irland, Italien, Lettland, Litauen, Luxemburg, Malta, Niederlande, Österreich, Polen, Portugal, Rumänien, Schweden, Slowakei, Slowenien, Spanien, Tschechische Republik, Ungarn, Vereinigtes Königreich und Zypern.

Ehemalige Sowjetunion und Nachfolgestaaten: Armenien, Aserbaidschan, Georgien, Kasachstan, Kirgisistan, Moldau, Russische Föderation, Tadschikistan, Turkmenistan, Ukraine, Usbekistan, Weissrußland sowie ehemalige Sowjetunion

Wohnlage

Die Qualifizierung der Adressen beruht auf **Angaben des Berliner Mietspiegels** (www.stadtentwicklung.berlin.de).

Einfache Wohnlage: In Gebieten des inneren Stadtbereichs mit überwiegend geschlossener, stark verdichteter Bebauung mit sehr wenigen Grün- und Freiflächen, überwiegend ungepflegtem Straßenbild und/oder schlechtem Gebäudezustand (z. B. Fassadenschäden, unsanierte Wohngebiete). Bei starker Beeinträchtigung von Industrie und Gewerbe. In Stadtrandlagen in Gebieten mit erheblich verdichteter Bauweise oder mit überwiegend offener Bauweise, oft schlechtem Gebäudezustand (z.B. Fassadenschäden, unsanierte Wohngebiete), ungepflegtem Straßenbild (z. B. unbefestigten Straßen), ungünstigen Verkehrsverbindungen und wenigen Einkaufsmöglichkeiten.

Mittlere Wohnlage: In Gebieten des inneren Stadtbereichs mit überwiegend geschlossener, stark verdichteter Bebauung mit normalem Straßenbild (nicht von Gebäudeschäden geprägt), gutem Gebäudezustand (z. B. sanierte Wohngebiete, Neubaugebiete), wenigen Grün- und Freiflächen. In Gebieten mit überwiegend offener Bauweise, durchschnittlichen Einkaufsmöglichkeiten und normalem Verkehrsanschluss, ohne Beeinträchtigung von Industrie und Gewerbe.

Gute Wohnlage: In Gebieten des inneren Stadtbereichs mit überwiegend geschlossener, stark verdichteter Bebauung mit Grün- und Freiflächen, gepflegtem Straßenbild (guter Gebäudezustand), sehr gutem Verkehrsanschluss, guten bis sehr guten Einkaufsmöglichkeiten und gutem Image. In Gebieten mit überwiegend offener Bauweise, starker Durchgrünung, gepflegtem Wohnumfeld mit gutem Gebäudezustand, gutem Image und normaler Verkehrsanbindung.

Als **Lärmquellen** werden Straßenverkehr, schienengebundener Verkehr und Fluglärm berücksichtigt.

Einwohner je Adresse

Das Merkmal Einwohner je Adresse wurde auf Basis des anonymisierten Statistikabzug aus dem Einwohnerregister gebildet und gibt Aufschluss über die Siedlungsstruktur der jeweiligen Region. Zur Einteilung der Klassen wurde der Jenks-Caspall-Algorithmus verwendet, der automatisch die optimale Einteilung durch Minimierung der Unterschiede innerhalb einer Klasse und Maximierung der Unterschiede zwischen den Klassen ermittelt. Es ergaben sich vier Klassen, wobei die Siedlungsdichte von Klasse zu Klasse zunimmt. In der ersten Klasse, 1 bis 12 Einwohner je Adresse, liegen vermutlich überwiegend Einfamilienhäuser und in der letzten, mit 138 oder mehr Einwohnern je Adresse, überwiegend Hochhäuser.

Personen in SGB II – Bedarfsgemeinschaften („Hartz IV“)

Die Daten stammen aus der Statistik des Fachverfahrens der Bundesagentur für Arbeit und beinhalten die Grundversicherung für Arbeitssuchende.

1 Wahlberechtigte, Wahlbeteiligung und gültige Stimmen bei Vorwahlen in der Wahlgebietseinteilung 2011 nach Abgeordnetenhauswahlkreisen

- Steglitz-Zehlendorf -

Wahlkreis	Wahlberechtigte	Wähler	Wahlbeteiligung	Gültige Stimmen	SPD	CDU	DIE LINKE ¹	GRÜNE	FDP	Sonstige
	Anzahl		%	Anzahl	%					
Abgeordnetenhauswahl 2006 Erststimmen										
01.....	31 703	21 412	67,5	20 912	37,8	29,8	2,9	15,4	8,5	5,5
02.....	31 353	20 285	64,7	19 695	37,9	31,6	3,3	13,5	9,0	4,7
03.....	30 992	22 417	72,3	21 916	32,5	38,2	2,4	13,2	10,6	3,0
04.....	30 016	20 102	67,0	19 626	32,3	40,5	2,3	10,1	10,2	4,7
05.....	30 686	19 187	62,5	18 517	34,4	40,1	2,9	9,0	9,9	3,6
06.....	29 084	21 148	72,7	20 624	30,2	38,0	2,3	14,7	12,4	2,5
07.....	29 953	22 306	74,5	21 915	30,7	39,9	1,6	12,5	11,8	3,5
Insgesamt.....	213 787	146 857	68,7	143 205	33,7	36,9	2,5	12,7	10,4	3,9
Abgeordnetenhauswahl 2006 Zweitstimmen										
01.....	31 703	21 412	67,5	21 065	31,1	25,8	3,6	18,8	10,8	9,9
02.....	31 353	20 285	64,7	19 867	31,8	27,2	3,7	16,1	10,2	10,9
03.....	30 992	22 417	72,3	22 125	26,4	32,5	2,7	17,3	13,5	7,6
04.....	30 016	20 102	67,0	19 757	28,2	35,1	2,9	12,4	12,1	9,4
05.....	30 686	19 187	62,5	18 679	29,1	34,4	2,9	10,7	11,3	11,7
06.....	29 084	21 148	72,7	20 842	24,9	32,7	3,1	17,7	14,6	7,0
07.....	29 953	22 306	74,5	22 062	24,1	34,7	2,5	16,4	15,8	6,4
Insgesamt.....	213 787	146 857	68,7	144 397	27,8	31,7	3,0	15,7	12,7	8,9
Wahl zur Bezirksverordnetenversammlung 2006										
01.....	33 865	22 025	65,0	21 593	33,3	28,6	3,1	19,0	9,1	7,0
02.....	33 373	20 873	62,5	20 405	33,6	30,0	3,1	16,1	8,9	8,2
03.....	33 031	23 073	69,9	22 763	28,0	36,4	2,2	16,7	10,9	5,7
04.....	31 891	20 665	64,8	20 253	29,2	38,6	2,5	12,5	10,5	6,7
05.....	32 449	19 644	60,5	19 163	31,3	37,6	2,6	10,6	9,5	8,4
06.....	31 062	21 878	70,4	21 527	26,4	36,9	2,2	18,2	11,5	4,9
07.....	32 081	23 085	72,0	22 740	25,8	38,1	1,7	16,5	12,9	4,9
Insgesamt.....	227 752	151 243	66,4	148 444	29,6	35,2	2,5	15,8	10,5	6,5
Bundestagswahl 2009 Erststimmen										
01.....	32 197	25 408	78,9	25 019	29,3	32,5	6,7	19,7	7,8	3,9
02.....	31 552	23 807	75,5	23 345	28,9	33,4	7,2	17,6	8,1	4,7
03.....	31 689	26 081	82,3	25 783	26,4	40,6	4,2	16,5	8,9	3,3
04.....	30 223	23 568	78,0	23 209	25,6	40,9	5,7	13,8	9,9	4,1
05.....	30 864	22 860	74,1	22 378	25,7	39,6	7,1	12,7	9,2	5,7
06.....	30 706	25 697	83,7	25 358	26,5	41,3	4,2	16,3	8,6	3,1
07.....	30 104	25 374	84,3	25 093	25,4	43,2	3,5	15,6	9,8	2,5
Insgesamt.....	217 335	172 795	79,5	170 185	26,8	38,8	5,5	16,1	8,9	3,9
Bundestagswahl 2009 Zweitstimmen										
01.....	32 197	25 408	78,9	25 084	21,3	26,2	8,7	23,4	14,5	5,8
02.....	31 552	23 807	75,5	23 427	21,8	27,4	9,1	20,6	14,4	6,6
03.....	31 689	26 081	82,3	25 844	20,1	32,1	6,1	19,8	17,4	4,5
04.....	30 223	23 568	78,0	23 257	19,7	33,2	7,1	16,5	18,2	5,2
05.....	30 864	22 860	74,1	22 430	20,2	33,2	8,9	15,2	15,9	6,6
06.....	30 706	25 697	83,7	25 390	19,8	32,3	5,7	20,0	18,1	4,1
07.....	30 104	25 374	84,3	25 175	18,6	33,4	5,0	19,3	19,8	3,9
Insgesamt.....	217 335	172 795	79,5	170 607	20,2	31,1	7,2	19,3	16,9	5,2

¹ 2006: Die Linke.

**2 Wahlberechtigte, Wahlbeteiligung und Zweitstimmen bei der Wahl zum Abgeordnetenhaus von Berlin
am 17. September 2006 in der Wahlgebietseinteilung 2011 nach Stimmbezirken**

- Steglitz-Zehlendorf -

Wahlkreis Stimmbezirk	Wahl- berechtigte	Wähler	Wahl- beteili- gung	Gültige Zweit- stimmen	SPD	CDU	DIE LINKE	GRÜNE	FDP	GRAUE	WASG	Sons- tige
	Anzahl		%	Anzahl	%							
01 101.....	1 818	864	47,5	856	28,3	29,8	2,8	18,5	13,8	2,2	1,9	2,8
01 102.....	1 769	925	52,3	912	34,5	23,9	3,7	18,1	9,8	2,9	2,3	4,8
01 103.....	1 698	798	47,0	787	31,9	20,7	3,8	23,5	8,4	2,5	2,4	6,7
01 104.....	1 896	912	48,1	893	34,8	19,1	4,4	24,2	8,6	3,1	2,0	3,7
01 105.....	1 535	728	47,4	713	35,8	22,0	3,9	16,8	8,7	2,5	4,1	6,2
01 106.....	1 611	756	46,9	740	35,5	20,5	4,2	19,3	9,7	2,2	3,6	4,9
01 107.....	1 786	864	48,4	848	31,3	21,7	4,5	19,3	11,0	3,7	2,7	5,9
01 108.....	1 952	953	48,8	930	29,8	26,8	3,4	20,0	12,0	2,3	1,9	3,8
01 109.....	1 869	898	48,0	881	32,3	18,3	4,5	21,1	12,5	1,8	3,2	6,2
01 110.....	1 860	869	46,7	856	33,9	24,6	3,7	19,2	10,2	1,6	3,2	3,6
01 111.....	1 762	788	44,7	771	34,5	26,6	3,9	13,6	9,7	3,6	3,1	4,9
01 112.....	1 644	832	50,6	821	33,3	26,1	4,3	13,4	10,0	3,3	3,2	6,6
01 113.....	1 691	764	45,2	753	35,9	25,0	2,8	12,6	8,2	4,2	5,6	5,7
01 114.....	1 803	852	47,3	844	26,2	24,2	3,1	23,5	13,5	1,7	3,0	5,0
01 115.....	1 556	720	46,3	706	33,9	25,9	4,7	13,0	9,9	3,3	3,1	6,2
01 116.....	1 909	958	50,2	939	33,4	25,0	3,4	20,1	11,4	1,3	2,2	3,1
01 117.....	1 831	907	49,5	898	26,7	29,7	2,1	19,5	14,0	2,0	2,0	3,9
01 118.....	1 713	844	49,3	830	28,8	25,8	3,6	20,1	12,4	2,5	2,7	4,1
01 1A.....	x	809	x	795	26,9	30,3	2,9	21,1	11,6	2,5	1,4	3,3
01 1B.....	x	813	x	802	27,3	30,2	3,5	19,1	11,5	2,9	1,9	3,7
01 1C.....	x	663	x	657	29,2	27,1	3,7	18,7	9,7	3,5	2,9	5,2
01 1D.....	x	527	x	521	30,5	25,1	3,6	20,2	9,0	3,8	3,3	4,4
01 1E.....	x	538	x	531	30,9	31,5	3,0	15,6	8,9	2,8	2,4	4,9
01 1F.....	x	530	x	521	31,7	31,3	3,3	16,3	9,0	3,3	2,5	2,7
01 1G.....	x	875	x	859	26,2	30,5	2,7	22,1	11,9	2,6	1,4	2,7
01 1H.....	x	715	x	703	27,9	29,2	3,7	16,9	11,9	3,4	2,7	4,3
01 1I.....	x	710	x	698	27,9	29,5	3,9	17,0	12,2	3,4	2,6	3,4
02 201.....	1 754	875	49,9	858	34,6	19,3	4,2	22,6	9,6	2,9	2,8	4,0
02 202.....	1 685	787	46,7	763	33,7	23,2	3,4	16,1	8,9	3,8	3,7	7,2
02 203.....	1 882	890	47,3	873	35,1	25,1	4,2	13,6	9,0	3,7	4,0	5,3
02 204.....	1 593	872	54,7	853	31,7	29,4	4,1	14,3	10,8	1,5	2,3	5,9
02 205.....	1 660	807	48,6	784	30,6	31,0	3,2	13,0	10,1	3,3	3,4	5,4
02 206.....	1 624	768	47,3	752	27,0	30,5	4,4	14,4	13,6	2,4	1,2	6,6
02 207.....	1 535	666	43,4	647	33,8	24,1	2,6	14,2	11,3	3,7	3,7	6,5
02 208.....	1 561	679	43,5	662	35,2	29,0	3,9	10,9	9,8	3,3	3,0	4,8
02 209.....	1 938	865	44,6	850	36,9	21,2	4,5	19,6	8,8	2,0	3,1	3,9
02 210.....	1 732	841	48,6	834	30,1	27,8	3,6	19,7	10,3	1,2	3,2	4,1
02 211.....	1 716	809	47,1	799	33,2	24,8	2,6	18,3	11,1	1,1	2,8	6,1
02 212.....	1 850	880	47,6	859	32,5	27,6	3,7	14,3	9,2	2,8	3,8	6,1
02 213.....	2 073	882	42,5	863	34,8	21,3	3,0	17,4	8,7	2,4	6,5	5,9
02 214.....	1 861	846	45,5	821	33,0	22,8	3,9	19,9	8,0	2,8	3,7	6,0
02 215.....	1 754	812	46,3	786	34,1	27,1	3,8	13,6	9,2	1,9	3,3	7,0
02 216.....	1 667	719	43,1	701	31,1	21,3	5,3	17,5	12,3	2,0	4,6	6,0
02 217.....	1 895	933	49,2	912	29,5	23,8	3,2	21,9	11,7	2,0	2,9	5,0
02 218.....	1 573	681	43,3	668	31,3	28,1	5,4	13,3	8,2	3,7	3,1	6,7
02 2A.....	x	702	x	689	30,5	29,8	3,9	16,5	10,6	2,9	1,5	4,4
02 2B.....	x	583	x	571	32,0	32,4	3,0	15,2	8,8	3,3	1,8	3,5
02 2C.....	x	539	x	531	30,3	34,1	3,2	13,9	9,4	2,8	2,3	4,0
02 2D.....	x	596	x	588	27,0	34,7	4,1	13,8	11,1	2,4	2,7	4,3
02 2E.....	x	638	x	629	32,1	28,8	3,5	15,1	10,3	4,6	2,1	3,5
02 2F.....	x	648	x	638	27,7	35,9	3,6	12,7	10,2	2,5	3,0	4,4
02 2G.....	x	692	x	680	28,8	31,2	3,7	15,9	11,9	2,6	1,6	4,3
02 2H.....	x	654	x	643	28,5	31,3	3,3	15,6	12,3	2,8	2,0	4,4

**2 Wahlberechtigte, Wahlbeteiligung und Zweitstimmen bei der Wahl zum Abgeordnetenhaus von Berlin
am 17. September 2006 in der Wahlgebietseinteilung 2011 nach Stimmbezirken**

- Steglitz-Zehlendorf -

Wahlkreis Stimmbezirk	Wahl- berechtigte	Wähler	Wahl- beteili- gung	Gültige Zweit- stimmen	SPD	CDU	DIE LINKE	GRÜNE	FDP	GRAUE	WASG	Sons- tige
	Anzahl		%	Anzahl	%							
02 2I.....	x	621	x	613	29,4	30,8	2,9	14,8	12,6	3,1	2,1	4,2
03 301.....	1 792	882	49,2	867	28,8	25,6	3,6	21,1	12,5	1,6	2,7	4,2
03 302.....	1 756	885	50,4	869	29,0	26,7	3,1	22,3	11,3	1,2	2,6	3,8
03 303.....	1 805	942	52,2	929	30,0	26,8	3,1	22,1	8,8	1,3	2,4	5,5
03 304.....	1 799	988	54,9	976	25,0	27,5	3,7	24,4	12,8	1,8	1,8	3,0
03 305.....	1 650	900	54,5	894	28,1	27,1	2,6	23,2	12,6	1,1	2,2	3,1
03 306.....	1 940	928	47,8	920	27,0	34,5	2,9	17,7	12,1	1,0	1,2	3,7
03 307.....	1 647	805	48,9	794	25,3	34,3	1,8	19,0	12,3	2,4	1,6	3,3
03 308.....	1 824	1 013	55,5	1 000	21,8	34,7	2,3	20,4	14,2	1,9	0,9	3,8
03 309.....	1 750	931	53,2	923	25,7	30,6	1,4	19,2	14,6	2,0	2,1	4,6
03 310.....	1 734	874	50,4	863	28,4	25,7	3,5	19,7	14,5	1,5	3,0	3,7
03 311.....	1 552	731	47,1	720	26,4	34,2	3,6	15,6	13,1	2,1	1,4	3,8
03 312.....	1 330	766	57,6	762	25,6	34,4	2,0	18,2	15,1	1,2	0,7	2,9
03 313.....	1 356	703	51,8	678	33,0	29,5	2,4	14,3	12,4	2,1	2,5	3,8
03 314.....	1 518	849	55,9	837	27,4	31,8	1,3	17,2	17,4	1,2	0,6	3,1
03 315.....	1 700	845	49,7	833	24,7	35,4	2,2	18,6	13,1	1,7	1,3	3,0
03 316.....	1 992	979	49,1	958	29,0	32,3	3,7	14,8	10,4	2,2	1,8	5,8
03 317.....	1 864	844	45,3	821	31,3	30,7	3,3	8,5	11,9	3,2	4,1	6,9
03 318.....	1 983	1 010	50,9	995	29,9	32,4	3,2	12,6	9,9	3,1	2,6	6,2
03 3A.....	x	754	x	746	22,3	34,2	3,5	18,0	15,3	2,4	1,6	2,8
03 3B.....	x	684	x	678	24,9	33,5	2,7	18,9	12,4	2,7	1,9	3,1
03 3C.....	x	659	x	654	20,9	35,2	2,9	17,0	16,8	2,6	1,4	3,2
03 3D.....	x	715	x	707	22,5	35,4	3,1	17,1	16,1	1,8	1,1	2,8
03 3E.....	x	539	x	533	26,6	36,2	2,3	12,8	14,1	2,1	2,3	3,8
03 3F.....	x	708	x	704	25,6	37,8	2,6	11,8	14,8	2,0	1,8	3,7
03 3G.....	x	831	x	823	25,3	39,2	2,4	11,4	14,5	2,1	1,5	3,6
03 3H.....	x	761	x	757	22,9	39,2	2,2	12,5	17,6	2,1	1,3	2,1
03 3I.....	x	891	x	884	22,4	38,7	2,6	13,0	17,2	2,3	1,2	2,6
04 401.....	2 118	1 027	48,5	1 010	29,3	28,8	2,9	16,2	12,8	2,5	2,7	4,9
04 402.....	1 530	760	49,7	738	29,7	34,7	2,3	11,8	10,4	3,0	2,2	6,0
04 403.....	1 750	784	44,8	763	24,5	36,8	3,4	14,4	13,0	1,0	1,7	5,1
04 404.....	1 962	1 021	52,0	1 012	27,2	34,4	1,8	15,9	12,6	2,3	0,7	5,1
04 405.....	1 748	939	53,7	922	26,2	38,5	2,2	13,1	11,7	2,3	1,4	4,6
04 406.....	1 894	921	48,6	904	32,4	31,0	2,9	15,3	11,2	1,9	1,0	4,4
04 407.....	1 958	903	46,1	893	27,2	33,8	2,6	14,1	10,5	3,0	2,6	6,2
04 408.....	1 747	891	51,0	875	23,7	39,3	2,6	14,4	12,9	2,1	1,1	3,9
04 409.....	1 766	860	48,7	845	27,6	34,8	2,2	13,0	11,1	3,2	2,5	5,6
04 410.....	1 539	713	46,3	702	30,3	30,6	2,7	10,8	12,7	2,8	2,7	7,3
04 411.....	1 761	880	50,0	858	30,1	34,8	2,7	10,0	11,9	2,6	1,7	6,2
04 412.....	1 611	798	49,5	781	29,1	33,3	3,8	12,2	11,7	3,3	1,7	5,0
04 413.....	1 825	803	44,0	786	30,5	36,3	3,2	7,4	9,9	4,2	2,4	6,1
04 414.....	1 701	661	38,9	644	34,2	33,1	4,8	5,0	7,1	4,7	3,4	7,8
04 415.....	1 617	697	43,1	667	34,2	27,3	4,3	10,5	9,7	2,4	4,0	7,5
04 416.....	1 798	954	53,1	931	27,5	35,2	2,9	16,3	10,3	1,7	1,8	4,2
04 417.....	1 691	886	52,4	866	27,8	36,0	2,3	12,9	12,9	1,6	1,8	4,5
04 4A.....	x	698	x	695	28,1	34,4	3,5	14,4	14,2	1,9	1,2	2,4
04 4B.....	x	701	x	694	24,8	35,7	3,5	13,4	14,6	2,4	1,7	3,9
04 4C.....	x	779	x	778	24,4	38,8	2,7	12,6	14,3	2,6	1,5	3,1
04 4D.....	x	598	x	588	27,2	37,9	2,2	9,4	14,1	3,6	1,9	3,7
04 4E.....	x	731	x	724	24,6	38,7	1,7	11,3	16,7	2,2	1,7	3,2
04 4F.....	x	843	x	833	28,1	37,6	2,8	8,4	12,8	3,7	2,2	4,4

**2 Wahlberechtigte, Wahlbeteiligung und Zweitstimmen bei der Wahl zum Abgeordnetenhaus von Berlin
am 17. September 2006 in der Wahlgebietseinteilung 2011 nach Stimmbezirken**

– Steglitz-Zehlendorf –

Wahlkreis Stimmbezirk	Wahl- berechtigte	Wähler	Wahl- beteili- gung	Gültige Zweit- stimmen	SPD	CDU	DIE LINKE	GRÜNE	FDP	GRAUE	WASG	Sons- tige
	Anzahl		%	Anzahl	%							
04 4G.....	x	588	x	583	29,2	37,0	3,9	8,7	11,7	3,1	1,9	4,5
04 4H.....	x	666	x	665	28,1	39,1	3,2	10,4	12,2	2,6	1,4	3,2
05 501.....	1 664	742	44,6	730	30,0	36,0	2,2	11,9	11,2	2,6	2,3	3,7
05 502.....	1 691	732	43,3	717	32,9	31,4	2,8	9,5	9,2	3,6	2,5	8,1
05 503.....	1 216	589	48,4	574	29,3	29,8	2,4	14,5	12,4	3,1	2,4	6,1
05 504.....	1 553	684	44,0	655	30,2	32,7	2,3	16,0	11,1	1,5	2,0	4,1
05 505.....	1 999	970	48,5	940	24,3	34,9	2,3	15,3	15,2	2,7	0,9	4,5
05 506.....	1 709	726	42,5	706	33,4	31,9	2,7	9,9	10,1	2,8	2,8	6,4
05 507.....	1 603	650	40,5	632	30,1	30,5	3,0	10,8	9,0	4,1	3,2	9,3
05 508.....	1 858	764	41,1	739	30,9	31,4	4,3	7,6	10,8	3,9	3,0	8,1
05 509.....	1 813	888	49,0	856	31,4	32,4	2,8	7,0	11,1	4,0	4,1	7,2
05 510.....	1 897	878	46,3	842	26,5	31,8	2,6	12,9	13,5	3,0	2,3	7,4
05 511.....	1 653	771	46,6	749	26,6	38,9	2,8	14,2	10,3	1,5	1,6	4,3
05 512.....	1 615	658	40,7	637	31,6	28,3	3,0	7,7	11,3	4,6	3,3	10,4
05 513.....	1 933	911	47,1	877	29,8	33,3	3,0	9,8	11,6	3,1	2,3	7,2
05 514.....	1 592	866	54,4	841	28,3	33,7	3,2	13,3	12,0	4,2	0,8	4,5
05 515.....	1 686	881	52,3	864	29,1	33,6	1,5	14,5	12,4	3,0	2,5	3,5
05 516.....	1 867	689	36,9	669	33,5	27,8	4,6	8,5	7,2	4,8	5,7	7,9
05 517.....	1 639	655	40,0	633	30,8	29,7	4,1	8,2	10,4	4,1	2,5	10,1
05 518.....	1 698	735	43,3	703	31,2	33,4	3,4	8,0	8,5	4,1	2,8	8,5
05 5A.....	x	619	x	610	26,9	38,2	2,6	10,7	11,3	3,0	2,0	5,4
05 5B.....	x	760	x	748	26,3	40,9	2,3	10,4	13,4	2,4	1,3	2,9
05 5C.....	x	566	x	554	28,5	37,4	3,2	8,8	12,5	3,6	1,4	4,5
05 5D.....	x	641	x	635	24,4	42,4	2,4	9,1	11,8	4,4	2,0	3,5
05 5E.....	x	608	x	598	25,3	41,5	2,7	8,5	11,0	4,7	2,2	4,2
05 5F.....	x	531	x	521	28,6	38,8	3,1	8,4	10,6	4,4	2,1	4,0
05 5G.....	x	545	x	536	29,9	35,4	3,7	9,0	11,9	4,1	1,9	4,1
05 5H.....	x	511	x	502	27,7	39,0	2,6	9,8	10,2	3,8	2,2	4,8
05 5I.....	x	617	x	611	28,0	37,6	2,6	10,6	11,8	3,3	2,0	4,1
06 601.....	1 411	724	51,3	709	32,3	26,0	3,0	20,0	10,7	2,0	2,5	3,5
06 602.....	1 603	801	50,0	784	26,3	25,5	4,0	23,7	11,2	2,8	1,7	4,8
06 603.....	1 605	809	50,4	796	24,2	28,3	3,5	22,1	13,6	2,9	1,0	4,4
06 604.....	1 828	963	52,7	943	26,5	27,0	3,5	26,5	9,2	1,4	2,3	3,5
06 605.....	868	473	54,5	468	25,2	22,6	4,3	22,9	13,9	1,7	3,4	6,0
06 606.....	1 403	592	42,2	584	16,6	38,9	2,1	12,8	25,2	1,2	1,4	1,9
06 607.....	1 618	770	47,6	758	17,9	40,9	2,1	14,8	20,6	0,8	0,4	2,5
06 608.....	1 144	577	50,4	565	27,3	33,5	2,8	16,1	14,7	0,7	2,3	2,7
06 609.....	1 732	884	51,0	867	24,7	31,0	2,9	19,5	17,4	0,9	1,4	2,2
06 610.....	1 029	496	48,2	494	18,2	38,3	3,0	18,4	18,6	1,0	0,2	2,2
06 611.....	1 564	772	49,4	765	26,4	27,1	3,1	21,7	15,7	1,7	1,2	3,1
06 612.....	1 773	842	47,5	828	26,8	30,1	3,1	17,5	14,0	2,5	1,1	4,8
06 613.....	1 794	848	47,3	843	25,1	30,0	2,0	25,9	13,0	0,7	1,1	2,1
06 614.....	1 791	810	45,2	792	28,4	31,3	3,0	17,4	12,6	1,9	1,8	3,5
06 615.....	1 765	835	47,3	809	29,3	24,6	3,8	19,3	12,9	2,3	2,6	5,2
06 616.....	1 532	790	51,6	775	30,1	30,1	3,5	14,1	12,3	2,8	2,1	5,2
06 617.....	1 361	547	40,2	542	29,7	27,1	3,5	16,4	14,2	3,0	1,7	4,4
06 618.....	1 803	893	49,5	883	28,9	30,6	3,2	17,9	11,2	2,8	1,5	4,0
06 619.....	1 460	733	50,2	719	27,1	28,7	4,5	18,6	13,9	2,1	1,3	3,9
06 6A.....	x	710	x	703	25,7	35,3	3,1	14,2	13,2	2,4	1,4	4,6

**2 Wahlberechtigte, Wahlbeteiligung und Zweitstimmen bei der Wahl zum Abgeordnetenhaus von Berlin
am 17. September 2006 in der Wahlgebietseinteilung 2011 nach Stimmbezirken**

– Steglitz-Zehlendorf –

Wahlkreis Stimmbezirk	Wahl- berechtigte	Wähler	Wahl- beteili- gung	Gültige Zweit- stimmen	SPD	CDU	DIE LINKE	GRÜNE	FDP	GRAUE	WASG	Sons- tige
	Anzahl		%	Anzahl	%							
06 6B.....	x	751	x	745	26,2	35,2	3,1	14,8	12,5	2,7	1,6	4,0
06 6C.....	x	688	x	680	22,6	38,1	2,6	16,5	14,9	1,5	1,0	2,8
06 6D.....	x	816	x	804	23,3	38,1	2,1	14,7	13,9	1,7	1,7	4,5
06 6E.....	x	712	x	708	21,2	39,1	3,1	14,0	16,1	1,7	1,8	3,0
06 6F.....	x	794	x	787	21,7	39,6	3,0	13,2	15,9	2,2	2,2	2,2
06 6G.....	x	721	x	711	24,2	38,0	2,7	13,5	14,3	2,3	1,8	3,2
06 6H.....	x	699	x	693	24,8	37,2	3,5	12,8	14,9	2,7	1,3	2,7
06 6I.....	x	1 098	x	1 087	16,1	42,2	2,4	13,7	21,2	1,1	1,1	2,2
07 701.....	1 667	873	52,4	866	24,4	36,0	1,7	14,4	15,8	1,3	1,5	4,8
07 702.....	1 834	917	50,0	907	24,7	35,0	2,3	17,4	15,5	1,8	0,9	2,4
07 703.....	1 107	552	49,9	549	25,3	35,0	2,0	12,0	20,2	1,6	1,1	2,7
07 704.....	1 462	689	47,1	681	19,8	37,3	2,1	17,8	16,6	1,8	1,0	3,7
07 705.....	1 527	626	41,0	614	24,8	32,2	3,3	15,5	16,4	2,1	1,1	4,6
07 706.....	1 678	900	53,6	894	21,6	32,3	2,0	19,6	19,1	1,2	1,0	3,1
07 707.....	1 861	938	50,4	934	20,8	33,8	2,1	21,7	17,8	0,7	1,1	1,9
07 708.....	1 474	713	48,4	702	25,1	29,5	3,8	19,9	13,8	2,7	1,6	3,6
07 709.....	1 740	860	49,4	849	20,5	32,7	2,5	18,6	21,0	1,1	1,2	2,5
07 710.....	1 763	874	49,6	869	24,4	31,8	2,6	17,5	18,1	0,9	1,4	3,3
07 711.....	1 613	812	50,3	797	31,2	28,2	2,5	16,7	14,3	1,1	1,1	4,8
07 712.....	1 643	956	58,2	941	32,6	22,2	4,3	21,4	11,4	1,5	2,2	4,5
07 713.....	1 517	738	48,6	733	21,3	32,6	2,7	17,3	19,9	1,0	1,1	4,1
07 714.....	1 350	609	45,1	601	27,6	31,3	4,8	15,8	12,8	1,5	2,5	3,7
07 715.....	1 415	698	49,3	687	27,1	33,0	1,7	15,4	16,9	1,3	1,2	3,3
07 716.....	1 358	665	49,0	655	21,2	32,4	2,6	20,2	17,6	1,7	1,5	2,9
07 717.....	1 219	623	51,1	613	25,8	28,7	2,8	21,5	14,4	1,5	2,3	3,1
07 718.....	1 938	1 041	53,7	1 021	28,5	36,0	1,9	11,6	12,9	1,8	2,3	5,1
07 719.....	1 787	955	53,4	933	29,6	30,0	2,7	15,6	10,1	2,6	2,8	6,6
07 7A.....	x	609	x	606	21,0	41,6	1,5	13,2	16,2	2,0	1,2	3,5
07 7B.....	x	793	x	786	21,4	41,0	1,9	13,1	16,8	2,0	1,8	2,0
07 7C.....	x	776	x	769	20,7	39,7	2,5	15,3	17,3	1,4	1,4	1,7
07 7D.....	x	880	x	874	22,2	37,9	2,6	16,2	15,7	1,1	0,9	3,3
07 7E.....	x	671	x	664	24,1	38,9	2,6	14,0	14,6	1,5	1,2	3,2
07 7F.....	x	797	x	788	23,6	39,7	2,5	14,0	12,9	2,0	1,1	4,1
07 7G.....	x	964	x	965	19,3	43,0	2,3	13,9	17,6	0,9	1,1	1,9
07 7H.....	x	960	x	955	22,3	40,2	2,1	14,3	16,1	1,6	1,5	1,9
07 7I.....	x	817	x	809	23,7	38,1	2,7	15,1	13,0	2,1	1,7	3,6
Insgesamt.....	213 787	146 857	68,7	144 397	27,8	31,7	3,0	15,7	12,7	2,4	2,1	4,4

**3 Wahlberechtigte, Wahlbeteiligung und Zweitstimmen bei der Wahl zum Deutschen Bundestag
am 27. September 2009 in der Wahlgebietseinteilung 2011 nach Stimmbezirken**

– Steglitz-Zehlendorf –

Wahlkreis Stimmbezirk	Wahl- berechtigte	Wähler	Wahl- beteili- gung	Gültige Zweit- stimmen	SPD	CDU	DIE LINKE	GRÜNE	FDP	PIRA- TEN	NPD	Sons- tige
	Anzahl		%	Anzahl	%							
01 101.....	1 838	965	52,5	957	19,5	29,7	6,8	21,6	18,3	2,9	0,3	0,8
01 102.....	1 775	953	53,7	939	25,9	21,3	10,4	22,5	14,2	3,9	0,6	1,2
01 103.....	1 737	968	55,7	961	24,1	19,8	12,1	24,5	12,0	4,7	1,5	1,5
01 104.....	1 953	1 115	57,1	1 095	24,2	22,0	9,4	28,7	10,3	3,2	0,6	1,6
01 105.....	1 554	833	53,6	819	22,8	21,9	12,2	22,8	12,7	3,5	1,0	3,1
01 106.....	1 650	924	56,0	912	23,0	21,1	9,8	25,5	13,8	3,6	0,8	2,4
01 107.....	1 834	1 031	56,2	1 012	22,2	21,4	11,3	24,1	13,8	3,4	0,8	3,0
01 108.....	1 948	977	50,2	964	26,6	24,7	8,1	24,0	12,2	2,4	0,6	1,5
01 109.....	1 927	1 039	53,9	1 030	19,9	20,8	10,6	28,3	14,5	3,4	0,8	1,7
01 110.....	1 855	1 019	54,9	1 008	21,6	21,9	10,2	26,7	14,5	2,7	0,3	2,1
01 111.....	1 778	978	55,0	957	23,9	24,0	11,0	17,8	14,4	4,3	1,0	3,6
01 112.....	1 674	955	57,0	937	22,1	22,7	10,0	22,4	15,0	3,6	0,7	3,3
01 113.....	1 774	991	55,9	974	21,3	24,7	11,2	19,2	13,7	3,9	1,4	4,6
01 114.....	1 822	915	50,2	902	19,7	24,6	8,0	25,6	17,6	1,8	0,6	2,1
01 115.....	1 610	836	51,9	829	23,2	26,1	8,9	19,2	15,7	3,0	0,5	3,5
01 116.....	1 909	1 079	56,5	1 065	23,3	22,0	8,0	26,3	14,5	2,6	0,9	2,4
01 117.....	1 824	942	51,6	933	20,6	29,4	6,3	19,4	18,6	2,4	0,5	2,8
01 118.....	1 735	942	54,3	930	21,0	26,3	8,9	22,4	15,7	2,5	1,0	2,3
01 1A.....	x	1 112	x	1 102	18,1	35,1	5,5	23,1	14,7	1,4	0,5	1,5
01 1B.....	x	962	x	950	19,4	32,7	6,2	23,8	13,9	1,8	0,4	1,8
01 1C.....	x	890	x	877	20,1	28,4	6,5	26,1	14,0	2,1	0,7	2,2
01 1D.....	x	669	x	661	18,5	31,5	7,1	21,8	15,0	2,4	0,8	3,0
01 1E.....	x	686	x	681	19,5	35,1	7,2	17,6	14,4	2,1	0,9	3,2
01 1F.....	x	707	x	699	18,7	32,2	7,3	21,3	14,9	2,3	0,7	2,6
01 1G.....	x	1 029	x	1 015	16,6	32,3	6,8	28,4	12,6	1,4	0,5	1,5
01 1H.....	x	897	x	889	19,0	30,6	8,1	22,4	15,1	1,3	0,4	3,0
01 1I.....	x	994	x	986	18,9	30,9	6,9	22,6	16,1	1,4	0,6	2,5
02 201.....	1 782	986	55,3	973	22,5	20,8	8,5	28,6	13,5	3,6	0,7	1,8
02 202.....	1 710	980	57,3	959	22,9	25,4	11,6	18,7	14,0	3,1	1,0	3,2
02 203.....	1 869	1 033	55,3	1 009	25,3	24,4	9,7	19,4	14,5	3,3	0,8	2,7
02 204.....	1 667	970	58,2	958	24,2	27,7	9,4	17,3	14,5	3,4	0,8	2,6
02 205.....	1 711	923	53,9	906	22,5	29,9	10,9	16,1	13,1	3,2	1,2	3,0
02 206.....	1 635	884	54,1	875	19,0	29,5	9,4	15,9	19,8	3,1	0,8	2,6
02 207.....	1 537	777	50,6	757	23,4	24,8	12,0	16,4	16,0	3,8	0,8	2,8
02 208.....	1 592	835	52,4	818	24,0	31,4	9,3	14,3	13,3	2,9	1,7	3,1
02 209.....	1 889	951	50,3	933	25,5	22,3	8,7	22,1	14,9	3,1	1,1	2,4
02 210.....	1 744	954	54,7	945	22,9	25,7	7,1	24,1	15,7	2,6	0,4	1,5
02 211.....	1 712	915	53,4	907	24,6	26,4	8,2	22,7	12,5	2,9	1,1	1,8
02 212.....	1 845	968	52,5	949	20,7	26,9	10,4	19,8	14,3	3,5	0,9	3,5
02 213.....	2 068	1 048	50,7	1 032	21,8	24,7	12,3	20,5	12,1	3,9	0,9	3,8
02 214.....	1 880	1 054	56,1	1 035	19,6	23,7	9,8	25,4	13,4	3,2	0,9	4,1
02 215.....	1 768	924	52,3	909	24,4	22,4	12,0	18,9	14,3	4,0	1,0	3,0
02 216.....	1 659	826	49,8	806	23,0	22,5	9,2	22,0	15,1	4,8	0,7	2,7
02 217.....	1 906	1 088	57,1	1 077	22,5	24,4	7,9	24,5	14,9	2,6	0,8	2,4
02 218.....	1 578	798	50,6	782	21,9	26,0	11,4	20,7	14,3	2,4	1,4	1,9
02 2A.....	x	836	x	826	19,1	31,4	7,6	21,2	14,5	2,2	1,1	2,9
02 2B.....	x	711	x	703	19,2	32,0	7,7	20,8	14,5	2,4	0,9	2,6
02 2C.....	x	621	x	612	19,8	32,5	7,0	20,4	14,1	2,8	0,8	2,6
02 2D.....	x	801	x	792	18,4	35,2	6,2	19,2	16,7	1,5	0,9	1,9
02 2E.....	x	800	x	784	21,0	33,5	6,1	19,9	13,6	2,7	0,8	2,3
02 2F.....	x	778	x	767	19,9	32,5	7,8	20,6	13,8	2,3	0,7	2,3
02 2G.....	x	825	x	815	18,0	32,6	8,3	20,4	14,1	2,2	0,9	3,4
02 2H.....	x	786	x	774	19,5	30,6	7,5	22,6	14,6	1,9	0,6	2,6

**3 Wahlberechtigte, Wahlbeteiligung und Zweitstimmen bei der Wahl zum Deutschen Bundestag
am 27. September 2009 in der Wahlgebietseinteilung 2011 nach Stimmbezirken**

– Steglitz-Zehlendorf –

Wahlkreis Stimmbezirk	Wahl- berechtigte	Wähler	Wahl- beteili- gung	Gültige Zweit- stimmen	SPD	CDU	DIE LINKE	GRÜNE	FDP	PIRA- TEN	NPD	Sons- tige
	Anzahl		%	Anzahl	%							
02 2I.....	x	735	x	724	19,2	31,1	8,0	21,7	14,2	1,9	0,6	3,3
03 301.....	1 764	929	52,7	916	22,8	22,8	7,4	23,6	19,1	2,1	0,8	1,4
03 302.....	1 721	942	54,7	931	23,4	27,3	7,5	24,0	13,3	2,0	1,0	1,5
03 303.....	1 843	1 053	57,1	1 042	26,3	24,0	7,6	22,6	14,4	2,5	0,8	1,8
03 304.....	1 879	1 156	61,5	1 146	22,5	25,9	5,5	24,1	17,2	2,7	0,6	1,5
03 305.....	1 653	977	59,1	967	22,4	28,6	6,1	21,6	15,9	2,6	0,5	2,2
03 306.....	1 947	984	50,5	973	21,7	30,3	7,1	18,3	17,4	2,1	1,1	2,1
03 307.....	1 731	852	49,2	841	21,2	32,7	5,8	18,9	16,9	1,7	0,4	2,5
03 308.....	1 817	1 035	57,0	1 029	21,4	32,2	4,5	19,4	18,8	2,0	0,5	1,3
03 309.....	1 776	936	52,7	930	19,5	29,0	4,0	24,0	20,0	2,5	0,2	0,9
03 310.....	1 751	954	54,5	944	23,7	26,2	6,3	23,8	15,9	1,8	0,2	2,1
03 311.....	1 449	798	55,1	787	18,9	33,3	7,5	19,2	16,1	2,5	0,8	1,7
03 312.....	1 543	936	60,7	930	22,0	28,7	4,4	20,4	20,6	1,8	0,6	1,3
03 313.....	1 455	814	55,9	809	21,9	28,2	8,3	20,1	17,3	1,9	0,7	1,6
03 314.....	1 720	1 015	59,0	1 007	17,9	30,9	4,9	21,1	21,4	1,9	0,2	1,8
03 315.....	1 672	862	51,6	858	18,5	35,3	3,5	19,2	19,8	1,9	0,3	1,4
03 316.....	2 005	1 104	55,1	1 089	20,3	30,9	8,4	17,9	16,1	2,3	1,4	2,8
03 317.....	1 946	1 010	51,9	987	19,5	30,4	11,6	15,7	15,4	2,1	2,1	3,2
03 318.....	2 017	1 099	54,5	1 088	21,4	31,8	9,7	15,5	15,3	2,3	1,0	2,9
03 3A.....	x	1 016	x	1 009	18,1	34,6	6,1	20,7	16,1	1,5	0,4	2,5
03 3B.....	x	929	x	924	16,9	35,2	5,8	20,8	16,9	1,7	0,6	2,1
03 3C.....	x	813	x	808	16,0	37,1	5,0	19,7	18,7	1,4	0,6	1,6
03 3D.....	x	946	x	938	16,6	37,3	4,7	19,6	18,3	1,1	0,6	1,7
03 3E.....	x	942	x	938	19,7	37,0	2,6	15,7	20,1	2,0	0,5	2,3
03 3F.....	x	857	x	846	16,3	38,5	7,1	17,5	16,2	1,2	1,2	2,0
03 3G.....	x	1 074	x	1 069	18,1	40,4	4,2	17,1	16,5	0,8	0,8	2,0
03 3H.....	x	957	x	952	17,1	39,6	4,3	16,7	18,4	1,6	0,7	1,6
03 3I.....	x	1 091	x	1 086	15,8	40,1	4,1	18,0	18,6	1,3	0,5	1,6
04 401.....	2 104	1 142	54,3	1 130	20,7	28,8	7,8	19,6	17,4	3,4	0,4	2,0
04 402.....	1 511	825	54,6	815	21,6	32,8	6,0	15,7	18,5	2,9	0,7	1,7
04 403.....	1 726	863	50,0	857	19,7	32,8	7,2	16,0	19,4	1,6	1,3	2,0
04 404.....	1 971	1 086	55,1	1 074	19,4	28,1	6,0	20,9	20,4	2,0	0,7	2,5
04 405.....	1 759	995	56,6	984	20,5	33,6	4,2	18,2	20,0	1,5	1,0	0,9
04 406.....	1 896	1 025	54,1	1 013	21,6	25,6	8,7	20,2	17,6	3,1	0,7	2,6
04 407.....	1 969	1 040	52,8	1 024	20,8	30,2	8,8	17,4	16,1	2,7	1,0	3,0
04 408.....	1 723	980	56,9	968	19,8	33,2	6,2	18,5	19,2	1,0	0,6	1,4
04 409.....	1 843	987	53,6	970	21,3	32,8	7,9	14,4	17,8	2,5	1,1	2,1
04 410.....	1 595	864	54,2	843	21,2	32,5	7,4	13,6	19,1	2,0	0,9	3,2
04 411.....	1 780	1 015	57,0	999	20,1	32,9	9,3	14,0	16,7	2,3	0,7	3,9
04 412.....	1 635	957	58,5	944	19,3	32,7	10,2	15,8	16,6	2,0	0,6	2,8
04 413.....	1 805	955	52,9	939	23,0	32,1	10,5	11,6	16,7	2,3	1,3	2,4
04 414.....	1 687	828	49,1	811	23,6	30,6	12,3	11,7	15,3	2,1	1,5	3,0
04 415.....	1 665	882	53,0	868	20,6	25,5	13,8	14,2	17,4	2,8	1,2	4,6
04 416.....	1 854	1 018	54,9	1 006	18,3	34,6	4,8	20,0	18,5	1,5	0,7	1,7
04 417.....	1 700	975	57,4	965	20,1	33,6	5,8	15,8	20,3	2,3	0,8	1,3
04 4A.....	x	874	x	866	19,6	37,8	4,2	16,4	18,1	1,7	0,7	1,5
04 4B.....	x	880	x	867	17,5	36,0	5,4	17,6	18,9	1,5	0,7	2,3
04 4C.....	x	987	x	973	15,4	39,5	4,5	17,0	19,8	1,3	0,5	2,0
04 4D.....	x	818	x	810	18,1	37,8	4,8	16,5	18,3	1,6	0,5	2,3
04 4E.....	x	1 031	x	1 021	14,9	40,5	3,7	16,6	19,9	1,6	0,4	2,4
04 4F.....	x	987	x	977	20,5	36,9	6,4	14,8	16,5	1,4	0,8	2,6

**3 Wahlberechtigte, Wahlbeteiligung und Zweitstimmen bei der Wahl zum Deutschen Bundestag
am 27. September 2009 in der Wahlgebietseinteilung 2011 nach Stimmbezirken**

– Steglitz-Zehlendorf –

Wahlkreis Stimmbezirk	Wahl- berechtigte	Wähler	Wahl- beteili- gung	Gültige Zweit- stimmen	SPD	CDU	DIE LINKE	GRÜNE	FDP	PIRA- TEN	NPD	Sons- tige
	Anzahl		%	Anzahl	%							
04 4G.....	x	758	x	748	18,2	36,5	6,7	16,0	17,9	2,0	0,8	1,9
04 4H.....	x	796	x	785	17,8	36,3	6,5	16,9	18,6	1,5	0,6	1,7
05 501.....	1 696	863	50,9	847	23,5	30,9	6,6	17,5	16,3	1,8	1,1	2,4
05 502.....	1 713	907	52,9	881	24,2	29,1	11,9	12,3	14,4	2,7	1,4	4,1
05 503.....	1 284	718	55,9	704	17,5	29,7	7,8	20,0	19,0	3,0	1,3	1,7
05 504.....	1 560	749	48,0	743	21,5	32,3	8,2	17,4	16,2	1,5	0,8	2,2
05 505.....	1 966	1 066	54,2	1 050	20,0	34,0	5,5	17,2	18,4	2,1	0,9	1,9
05 506.....	1 669	831	49,8	816	20,8	28,8	10,7	15,4	17,6	3,2	0,9	2,6
05 507.....	1 710	888	51,9	865	21,5	28,8	14,3	12,7	14,3	3,2	2,3	2,8
05 508.....	1 912	948	49,6	928	21,0	29,6	12,1	14,5	15,8	2,4	1,1	3,4
05 509.....	1 789	966	54,0	945	20,5	32,3	9,1	13,8	16,4	2,4	2,5	3,0
05 510.....	1 926	1 051	54,6	1 023	22,7	29,7	8,5	15,9	16,0	2,6	1,7	2,8
05 511.....	1 621	882	54,4	870	19,7	33,7	7,1	17,6	17,7	1,7	0,5	2,1
05 512.....	1 583	777	49,1	754	21,5	27,3	13,7	14,5	12,5	4,2	2,0	4,4
05 513.....	1 900	1 019	53,6	1 001	20,2	28,8	10,6	16,1	16,5	1,6	1,9	4,4
05 514.....	1 654	955	57,7	943	23,0	32,6	7,1	17,3	14,4	2,9	1,1	1,7
05 515.....	1 714	976	56,9	963	21,6	33,4	4,7	17,0	17,1	2,6	0,7	2,8
05 516.....	1 811	852	47,0	821	21,9	24,4	16,3	14,7	13,2	1,9	2,8	4,8
05 517.....	1 683	801	47,6	778	20,8	26,0	14,5	13,2	15,2	3,9	2,1	4,4
05 518.....	1 673	890	53,2	862	21,3	29,1	10,9	14,7	16,2	3,1	1,9	2,7
05 5A.....	x	790	x	781	16,5	40,7	5,6	15,4	16,6	1,4	0,8	2,9
05 5B.....	x	944	x	932	15,9	41,7	4,8	16,6	16,8	1,6	0,5	1,9
05 5C.....	x	729	x	718	18,4	40,4	6,3	14,9	15,3	1,5	1,0	2,2
05 5D.....	x	705	x	696	15,9	42,7	8,8	13,4	13,1	1,3	1,1	3,7
05 5E.....	x	845	x	839	17,3	44,1	3,6	15,6	15,4	1,2	0,5	2,4
05 5F.....	x	698	x	688	18,2	39,5	8,3	13,1	14,8	2,2	0,7	3,2
05 5G.....	x	730	x	718	18,2	36,4	9,3	12,0	16,2	2,9	1,1	3,9
05 5H.....	x	619	x	610	19,5	39,5	7,0	13,8	15,2	1,8	0,5	2,6
05 5I.....	x	661	x	654	19,9	38,4	7,6	12,2	15,7	1,7	0,5	4,0
06 601.....	1 434	780	54,4	762	25,2	24,1	6,7	24,7	15,1	1,4	0,5	2,2
06 602.....	1 586	846	53,3	836	21,7	26,2	7,7	23,9	13,6	2,6	0,8	3,5
06 603.....	1 604	851	53,1	837	20,2	28,1	6,3	26,0	14,2	2,4	0,7	2,0
06 604.....	1 834	1 009	55,0	998	24,2	21,5	7,4	28,9	12,7	1,8	0,7	2,7
06 605.....	1 410	906	64,3	898	20,0	25,1	8,4	23,1	19,2	2,1	0,6	1,7
06 606.....	1 377	649	47,1	642	14,5	38,0	3,0	13,1	28,8	1,6	0,2	0,9
06 607.....	1 611	820	50,9	816	15,2	37,1	3,4	14,2	27,6	0,7	0,1	1,6
06 608.....	1 429	779	54,5	773	19,8	30,9	7,0	17,5	21,2	1,7	0,3	1,7
06 609.....	1 757	865	49,2	859	19,8	31,1	5,9	19,3	21,2	1,6	0,2	0,8
06 610.....	1 160	614	52,9	609	18,6	33,8	3,6	16,3	25,0	1,1	0,2	1,5
06 611.....	1 583	817	51,6	812	25,7	26,4	5,5	22,2	15,5	1,7	0,6	2,3
06 612.....	1 814	922	50,8	907	23,3	27,9	7,1	22,2	15,8	2,0	0,4	1,4
06 613.....	1 770	885	50,0	879	21,0	29,6	4,0	25,1	18,4	1,1	0,3	0,3
06 614.....	1 866	944	50,6	935	24,0	27,4	6,7	19,5	17,3	2,1	1,0	2,0
06 615.....	1 796	932	51,9	915	25,0	24,7	9,7	20,8	14,1	2,4	0,4	2,8
06 616.....	1 648	973	59,0	949	22,2	29,3	7,2	18,5	16,6	2,4	0,3	3,4
06 617.....	1 776	1 026	57,8	1 018	20,8	37,2	6,7	12,5	17,0	2,4	0,8	2,7
06 618.....	1 759	930	52,9	918	22,2	28,0	6,4	20,8	16,6	2,9	0,3	2,7
06 619.....	1 492	843	56,5	835	22,9	27,8	5,7	19,6	18,6	3,1	0,6	1,7
06 6A.....	x	850	x	837	20,8	34,4	5,1	19,6	16,6	1,0	0,7	1,8

**3 Wahlberechtigte, Wahlbeteiligung und Zweitstimmen bei der Wahl zum Deutschen Bundestag
am 27. September 2009 in der Wahlgebietseinteilung 2011 nach Stimmbezirken**

– Steglitz-Zehlendorf –

Wahlkreis Stimmbezirk	Wahl- berechtigte	Wähler	Wahl- beteili- gung	Gültige Zweit- stimmen	SPD	CDU	DIE LINKE	GRÜNE	FDP	PIRA- TEN	NPD	Sons- tige
	Anzahl		%	Anzahl	%							
06 6B.....	x	929	x	916	19,7	34,3	4,9	21,6	15,4	1,5	0,5	2,1
06 6C.....	x	974	x	968	15,4	36,1	5,2	20,6	19,2	1,4	0,5	1,7
06 6D.....	x	1 162	x	1 147	18,1	35,6	4,2	20,7	17,9	1,4	0,6	1,6
06 6E.....	x	924	x	905	18,8	37,2	5,3	19,1	15,2	1,9	0,7	1,8
06 6F.....	x	1 149	x	1 137	14,6	42,1	4,5	16,6	19,6	0,9	0,3	1,4
06 6G.....	x	917	x	905	17,9	38,1	4,9	18,6	16,4	1,4	0,8	2,0
06 6H.....	x	958	x	940	17,9	39,1	5,4	18,1	15,4	1,6	0,7	1,7
06 6I.....	x	1 443	x	1 437	11,5	42,6	3,3	16,4	24,2	0,9	0,3	0,8
07 701.....	1 647	954	57,9	945	18,6	32,6	5,3	16,8	23,0	1,1	0,5	2,1
07 702.....	1 871	1 025	54,8	1 012	18,7	29,6	5,6	20,5	22,8	1,7	0,5	0,6
07 703.....	1 125	635	56,4	631	18,7	37,2	5,9	16,0	18,9	1,6	0,3	1,4
07 704.....	1 465	769	52,5	757	18,1	34,9	5,0	18,4	18,5	2,8	0,7	1,7
07 705.....	1 509	657	43,5	652	18,3	28,2	7,2	19,2	22,4	1,8	1,1	1,8
07 706.....	1 709	928	54,3	923	17,9	34,1	3,0	19,5	22,0	1,5	0,1	1,8
07 707.....	1 852	982	53,0	977	17,6	32,5	3,2	19,7	23,6	1,3	0,7	1,3
07 708.....	1 413	690	48,8	681	21,4	29,1	7,3	22,6	15,7	1,9	0,6	1,3
07 709.....	1 728	881	51,0	876	21,6	30,3	3,8	18,0	22,8	2,2	0,3	1,0
07 710.....	1 749	923	52,8	915	19,0	34,2	5,4	16,6	20,5	2,1	0,3	1,9
07 711.....	1 660	916	55,2	913	23,9	26,4	5,8	21,5	17,9	1,6	0,8	2,2
07 712.....	1 699	1 018	59,9	1 012	24,5	22,5	7,8	26,5	14,8	2,4	0,3	1,2
07 713.....	1 564	777	49,7	775	19,5	31,7	4,4	19,4	20,4	1,9	0,6	2,1
07 714.....	1 394	649	46,6	641	22,8	29,0	7,2	19,3	15,0	3,7	0,3	2,7
07 715.....	1 443	747	51,8	740	19,5	30,5	6,1	20,9	20,0	1,6	0,3	1,1
07 716.....	1 344	703	52,3	700	19,7	29,0	4,7	21,6	20,4	2,1	0,4	2,0
07 717.....	1 212	684	56,4	676	20,1	26,6	6,4	25,3	17,2	2,4	0,3	1,8
07 718.....	1 951	1 098	56,3	1 083	18,8	36,2	7,2	17,3	15,1	2,2	0,9	2,2
07 719.....	1 769	985	55,7	972	24,5	27,0	6,5	20,5	15,0	2,2	0,9	3,5
07 7A.....	x	750	x	745	14,8	39,2	4,3	14,4	23,9	0,9	0,4	2,1
07 7B.....	x	997	x	990	13,6	39,7	3,7	15,9	23,9	0,8	0,2	2,1
07 7C.....	x	999	x	990	14,9	37,6	4,4	16,7	22,7	1,4	0,3	1,9
07 7D.....	x	1 179	x	1 169	15,1	38,1	4,4	16,9	22,1	1,4	0,3	1,8
07 7E.....	x	1 009	x	1 005	15,2	42,5	3,6	17,4	18,4	1,3	0,3	1,3
07 7F.....	x	993	x	987	17,7	34,3	4,4	22,2	17,6	1,4	0,7	1,6
07 7G.....	x	1 186	x	1 183	14,5	38,0	2,8	20,4	22,3	0,7	0,4	1,0
07 7H.....	x	1 188	x	1 181	17,5	35,0	2,6	22,1	20,1	1,1	0,5	1,1
07 7I.....	x	1 052	x	1 044	19,7	39,8	5,4	15,1	15,1	1,1	1,3	2,4
Insgesamt.....	217 335	172 795	79,5	170 607	20,2	31,1	7,2	19,3	16,9	2,2	0,8	2,2

**4 Melderechtlich registrierte Einwohner am Ort der Hauptwohnung in Berlin am 31. Dezember 2010
nach Stimmbezirken, Staatsangehörigkeit und Alter**

– Steglitz-Zehlendorf –

Wahlkreis Stimmbezirk	Ins- gesamt	Ausländer			Deutsche								
		insgesamt		darunter Unions- bürger in % Sp.1	ins- gesamt	im Alter von ... bis unter ... Jahren							
		Anzahl	in % Sp. 1			unter 6		6 - 18		18 - 65		65 und mehr	
				Anzahl	in % Sp. 5	Anzahl	in % Sp. 5	Anzahl	in % Sp. 5	Anzahl	in % Sp. 5		
1	2	3	4	5	6	7	8	9	10	11	12	13	
01 101.....	2 336	190	8,1	2,7	2 146	72	3,4	259	12,1	1 157	53,9	658	30,7
01 102.....	2 313	200	8,6	3,2	2 113	118	5,6	245	11,6	1 280	60,6	470	22,2
01 103.....	2 512	433	17,2	5,3	2 079	113	5,4	183	8,8	1 499	72,1	284	13,7
01 104.....	2 583	321	12,4	6,6	2 262	108	4,8	186	8,2	1 594	70,5	374	16,5
01 105.....	2 372	478	20,2	5,9	1 894	150	7,9	184	9,7	1 265	66,8	295	15,6
01 106.....	2 327	385	16,5	4,7	1 942	113	5,8	169	8,7	1 335	68,7	325	16,7
01 107.....	2 399	293	12,2	4,2	2 106	76	3,6	173	8,2	1 392	66,1	465	22,1
01 108.....	2 418	177	7,3	3,2	2 241	87	3,9	243	10,8	1 157	51,6	754	33,6
01 109.....	2 716	455	16,8	5,9	2 261	134	5,9	198	8,8	1 559	69,0	370	16,4
01 110.....	2 543	384	15,1	6,2	2 159	95	4,4	189	8,8	1 514	70,1	361	16,7
01 111.....	2 325	304	13,1	4,1	2 021	95	4,7	157	7,8	1 339	66,3	430	21,3
01 112.....	2 134	183	8,6	3,8	1 951	128	6,6	127	6,5	1 306	66,9	390	20,0
01 113.....	2 411	308	12,8	3,6	2 103	100	4,8	186	8,8	1 242	59,1	575	27,3
01 114.....	2 548	395	15,5	5,8	2 153	86	4,0	268	12,4	1 181	54,9	618	28,7
01 115.....	2 236	383	17,1	6,6	1 853	93	5,0	181	9,8	1 206	65,1	373	20,1
01 116.....	2 542	255	10,0	3,4	2 287	127	5,6	233	10,2	1 449	63,4	478	20,9
01 117.....	2 345	268	11,4	3,8	2 077	114	5,5	213	10,3	1 312	63,2	438	21,1
01 118.....	2 340	224	9,6	4,1	2 116	111	5,2	237	11,2	1 281	60,5	487	23,0
02 201.....	2 587	385	14,9	4,9	2 202	158	7,2	238	10,8	1 528	69,4	278	12,6
02 202.....	2 212	251	11,3	4,3	1 961	97	4,9	153	7,8	1 313	67,0	398	20,3
02 203.....	2 475	326	13,2	3,8	2 149	115	5,4	181	8,4	1 374	63,9	479	22,3
02 204.....	2 303	253	11,0	4,3	2 050	142	6,9	253	12,3	1 263	61,6	392	19,1
02 205.....	2 198	211	9,6	3,3	1 987	105	5,3	168	8,5	1 153	58,0	561	28,2
02 206.....	2 103	191	9,1	3,9	1 912	98	5,1	189	9,9	1 142	59,7	483	25,3
02 207.....	2 105	280	13,3	4,2	1 825	91	5,0	181	9,9	1 165	63,8	388	21,3
02 208.....	2 130	260	12,2	3,6	1 870	117	6,3	176	9,4	1 054	56,4	523	28,0
02 209.....	2 575	405	15,7	5,7	2 170	96	4,4	166	7,6	1 407	64,8	501	23,1
02 210.....	2 288	252	11,0	4,5	2 036	120	5,9	172	8,4	1 180	58,0	564	27,7
02 211.....	2 156	209	9,7	3,9	1 947	102	5,2	119	6,1	1 159	59,5	567	29,1
02 212.....	2 402	222	9,2	3,5	2 180	128	5,9	171	7,8	1 326	60,8	555	25,5
02 213.....	2 770	340	12,3	4,3	2 430	117	4,8	227	9,3	1 603	66,0	483	19,9
02 214.....	2 565	286	11,2	2,8	2 279	137	6,0	222	9,7	1 495	65,6	425	18,6
02 215.....	2 495	362	14,5	5,6	2 133	143	6,7	217	10,2	1 296	60,8	477	22,4
02 216.....	2 157	283	13,1	6,2	1 874	103	5,5	124	6,6	1 214	64,8	433	23,1
02 217.....	2 602	339	13,0	4,8	2 263	136	6,0	294	13,0	1 470	65,0	363	16,0
02 218.....	2 281	380	16,7	4,3	1 901	98	5,2	196	10,3	1 045	55,0	562	29,6
03 301.....	2 500	359	14,4	6,3	2 141	125	5,8	266	12,4	1 289	60,2	461	21,5
03 302.....	2 273	210	9,2	4,0	2 063	96	4,7	243	11,8	1 232	59,7	492	23,8
03 303.....	2 526	280	11,1	4,2	2 246	130	5,8	232	10,3	1 437	64,0	447	19,9
03 304.....	2 449	180	7,3	3,6	2 269	113	5,0	307	13,5	1 294	57,0	555	24,5
03 305.....	2 145	182	8,5	3,4	1 963	100	5,1	197	10,0	1 096	55,8	570	29,0
03 306.....	2 427	163	6,7	2,7	2 264	100	4,4	228	10,1	1 125	49,7	811	35,8
03 307.....	2 239	223	10,0	4,0	2 016	82	4,1	210	10,4	931	46,2	793	39,3
03 308.....	2 370	180	7,6	3,2	2 190	113	5,2	318	14,5	1 089	49,7	670	30,6
03 309.....	2 300	152	6,6	2,4	2 148	89	4,1	274	12,8	1 098	51,1	687	32,0
03 310.....	2 305	231	10,0	4,2	2 074	95	4,6	233	11,2	1 257	60,6	489	23,6
03 311.....	1 985	259	13,0	4,4	1 726	71	4,1	156	9,0	999	57,9	500	29,0
03 312.....	2 605	206	7,9	4,4	2 399	223	9,3	389	16,2	1 362	56,8	425	17,7
03 313.....	2 850	854	30,0	16,4	1 996	145	7,3	221	11,1	1 165	58,4	465	23,3

**4 Melderechtlich registrierte Einwohner am Ort der Hauptwohnung in Berlin am 31. Dezember 2010
nach Stimmbezirken, Staatsangehörigkeit und Alter**

– Steglitz-Zehlendorf –

Wahlkreis Stimmbezirk	Ins- gesamt	Ausländer			Deutsche								
		insgesamt		darunter Unions- bürger in % Sp.1	ins- gesamt	im Alter von ... bis unter ... Jahren							
		Anzahl	in % Sp. 1			unter 6		6 - 18		18 - 65		65 und mehr	
				Anzahl	in % Sp. 5	Anzahl	in % Sp. 5	Anzahl	in % Sp. 5	Anzahl	in % Sp. 5		
1	2	3	4	5	6	7	8	9	10	11	12	13	
03 314.....	2 542	281	11,1	3,7	2 261	108	4,8	360	15,9	1 385	61,3	408	18,0
03 315.....	2 160	160	7,4	4,1	2 000	79	4,0	298	14,9	1 030	51,5	593	29,7
03 316.....	2 586	222	8,6	3,4	2 364	102	4,3	269	11,4	1 305	55,2	688	29,1
03 317.....	2 368	205	8,7	3,1	2 163	101	4,7	196	9,1	1 353	62,6	513	23,7
03 318.....	2 459	157	6,4	3,2	2 302	80	3,5	197	8,6	1 271	55,2	754	32,8
04 401.....	2 689	259	9,6	3,4	2 430	103	4,2	234	9,6	1 464	60,2	629	25,9
04 402.....	1 924	178	9,3	4,2	1 746	88	5,0	150	8,6	991	56,8	517	29,6
04 403.....	2 233	252	11,3	4,1	1 981	82	4,1	145	7,3	1 098	55,4	656	33,1
04 404.....	2 542	151	5,9	2,7	2 391	104	4,3	301	12,6	1 411	59,0	575	24,0
04 405.....	2 303	173	7,5	3,6	2 130	124	5,8	257	12,1	1 229	57,7	520	24,4
04 406.....	2 495	214	8,6	3,4	2 281	118	5,2	270	11,8	1 388	60,9	505	22,1
04 407.....	2 542	225	8,9	3,3	2 317	123	5,3	208	9,0	1 476	63,7	510	22,0
04 408.....	2 189	137	6,3	2,0	2 052	55	2,7	252	12,3	1 085	52,9	660	32,2
04 409.....	2 515	236	9,4	2,7	2 279	135	5,9	298	13,1	1 281	56,2	565	24,8
04 410.....	2 246	260	11,6	3,3	1 986	129	6,5	196	9,9	1 238	62,3	423	21,3
04 411.....	2 022	100	4,9	2,1	1 922	50	2,6	161	8,4	1 027	53,4	684	35,6
04 412.....	1 985	102	5,1	2,3	1 883	92	4,9	188	10,0	1 002	53,2	601	31,9
04 413.....	2 574	548	21,3	7,8	2 026	73	3,6	155	7,7	1 035	51,1	763	37,7
04 414.....	2 699	433	16,0	4,7	2 266	205	9,0	366	16,2	1 198	52,9	497	21,9
04 415.....	2 415	283	11,7	5,3	2 132	131	6,1	318	14,9	1 293	60,6	390	18,3
04 416.....	2 174	122	5,6	3,3	2 052	94	4,6	158	7,7	1 081	52,7	719	35,0
04 417.....	2 147	105	4,9	2,9	2 042	110	5,4	232	11,4	1 171	57,3	529	25,9
05 501.....	2 102	183	8,7	3,3	1 919	98	5,1	125	6,5	934	48,7	762	39,7
05 502.....	2 170	222	10,2	3,5	1 948	83	4,3	166	8,5	1 152	59,1	547	28,1
05 503.....	1 747	170	9,7	4,7	1 577	68	4,3	183	11,6	879	55,7	447	28,3
05 504.....	2 101	290	13,8	6,9	1 811	81	4,5	190	10,5	1 006	55,5	534	29,5
05 505.....	2 339	135	5,8	2,1	2 204	68	3,1	187	8,5	1 184	53,7	765	34,7
05 506.....	2 138	194	9,1	2,7	1 944	89	4,6	159	8,2	1 144	58,8	552	28,4
05 507.....	2 303	278	12,1	3,8	2 025	141	7,0	165	8,1	1 268	62,6	451	22,3
05 508.....	2 360	182	7,7	3,3	2 178	100	4,6	183	8,4	1 320	60,6	575	26,4
05 509.....	2 214	139	6,3	2,1	2 075	78	3,8	182	8,8	1 027	49,5	788	38,0
05 510.....	2 514	197	7,8	2,7	2 317	105	4,5	261	11,3	1 458	62,9	493	21,3
05 511.....	1 961	131	6,7	3,9	1 830	72	3,9	157	8,6	913	49,9	688	37,6
05 512.....	2 059	221	10,7	2,9	1 838	82	4,5	128	7,0	1 215	66,1	413	22,5
05 513.....	2 318	186	8,0	3,1	2 132	73	3,4	163	7,6	1 304	61,2	592	27,8
05 514.....	2 166	139	6,4	3,3	2 027	121	6,0	249	12,3	1 108	54,7	549	27,1
05 515.....	2 135	116	5,4	2,3	2 019	75	3,7	210	10,4	1 206	59,7	528	26,2
05 516.....	2 677	391	14,6	3,8	2 286	146	6,4	280	12,2	1 275	55,8	585	25,6
05 517.....	2 105	213	10,1	3,5	1 892	71	3,8	136	7,2	1 266	66,9	419	22,1
05 518.....	2 626	695	26,5	12,4	1 931	87	4,5	179	9,3	1 061	54,9	604	31,3
06 601.....	1 799	133	7,4	3,2	1 666	62	3,7	189	11,3	968	58,1	447	26,8
06 602.....	1 947	127	6,5	3,4	1 820	73	4,0	201	11,0	960	52,7	586	32,2
06 603.....	2 004	132	6,6	3,2	1 872	83	4,4	177	9,5	1 070	57,2	542	29,0
06 604.....	2 374	146	6,1	3,4	2 228	114	5,1	287	12,9	1 189	53,4	638	28,6
06 605.....	2 465	342	13,9	4,6	2 123	238	11,2	408	19,2	1 257	59,2	220	10,4
06 606.....	1 946	258	13,3	5,3	1 688	78	4,6	225	13,3	840	49,8	545	32,3
06 607.....	2 309	389	16,8	6,1	1 920	87	4,5	251	13,1	957	49,8	625	32,6
06 608.....	2 426	463	19,1	4,7	1 963	179	9,1	266	13,6	1 207	61,5	311	15,8

**4 Melderechtlich registrierte Einwohner am Ort der Hauptwohnung in Berlin am 31. Dezember 2010
nach Stimmbezirken, Staatsangehörigkeit und Alter**

– Steglitz-Zehlendorf –

Wahlkreis Stimmbezirk	Ins- gesamt	Ausländer			Deutsche								
		insgesamt		darunter Unions- bürger in % Sp.1	ins- gesamt	im Alter von ... bis unter ... Jahren							
		Anzahl	in % Sp. 1			unter 6		6 - 18		18 - 65		65 und mehr	
				Anzahl	in % Sp. 5	Anzahl	in % Sp. 5	Anzahl	in % Sp. 5	Anzahl	in % Sp. 5		
1	2	3	4	5	6	7	8	9	10	11	12	13	
06 609.....	2 611	389	14,9	6,6	2 222	126	5,7	368	16,6	1 139	51,3	589	26,5
06 610.....	1 740	180	10,3	2,9	1 560	139	8,9	235	15,1	847	54,3	339	21,7
06 611.....	2 013	150	7,5	4,3	1 863	93	5,0	199	10,7	1 068	57,3	503	27,0
06 612.....	2 551	318	12,5	4,0	2 233	130	5,8	278	12,4	1 179	52,8	646	28,9
06 613.....	2 426	169	7,0	3,0	2 257	94	4,2	408	18,1	1 168	51,8	587	26,0
06 614.....	2 647	422	15,9	5,3	2 225	110	4,9	289	13,0	1 186	53,3	640	28,8
06 615.....	2 345	244	10,4	3,7	2 101	73	3,5	248	11,8	1 217	57,9	563	26,8
06 616.....	2 247	235	10,5	2,8	2 012	110	5,5	193	9,6	1 197	59,5	512	25,4
06 617.....	2 121	173	8,2	4,0	1 948	73	3,7	105	5,4	928	47,6	842	43,2
06 618.....	2 336	198	8,5	2,5	2 138	101	4,7	261	12,2	1 244	58,2	532	24,9
06 619.....	2 062	241	11,7	4,0	1 821	94	5,2	247	13,6	1 047	57,5	433	23,8
07 701.....	2 144	175	8,2	2,9	1 969	119	6,0	224	11,4	991	50,3	635	32,2
07 702.....	2 499	175	7,0	3,7	2 324	121	5,2	294	12,7	1 305	56,2	604	26,0
07 703.....	1 656	155	9,4	4,5	1 501	105	7,0	147	9,8	873	58,2	376	25,0
07 704.....	1 855	157	8,5	3,0	1 698	84	4,9	135	8,0	849	50,0	630	37,1
07 705.....	1 935	154	8,0	3,5	1 781	64	3,6	190	10,7	1 007	56,5	520	29,2
07 706.....	2 263	174	7,7	3,6	2 089	106	5,1	298	14,3	1 017	48,7	668	32,0
07 707.....	2 440	262	10,7	5,0	2 178	85	3,9	256	11,8	1 086	49,9	751	34,5
07 708.....	1 909	223	11,7	5,2	1 686	76	4,5	173	10,3	909	53,9	528	31,3
07 709.....	2 370	225	9,5	4,6	2 145	137	6,4	276	12,9	1 092	50,9	640	29,8
07 710.....	2 195	172	7,8	3,2	2 023	86	4,3	193	9,5	1 122	55,5	622	30,7
07 711.....	2 354	178	7,6	2,6	2 176	127	5,8	401	18,4	1 111	51,1	537	24,7
07 712.....	2 295	152	6,6	2,2	2 143	128	6,0	313	14,6	1 330	62,1	372	17,4
07 713.....	2 083	191	9,2	4,8	1 892	109	5,8	305	16,1	962	50,8	516	27,3
07 714.....	2 553	869	34,0	13,6	1 684	96	5,7	185	11,0	910	54,0	493	29,3
07 715.....	1 998	178	8,9	3,2	1 820	114	6,3	249	13,7	972	53,4	485	26,6
07 716.....	1 760	157	8,9	3,7	1 603	68	4,2	194	12,1	842	52,5	499	31,1
07 717.....	1 697	216	12,7	4,4	1 481	87	5,9	170	11,5	912	61,6	312	21,1
07 718.....	2 385	116	4,9	1,8	2 269	75	3,3	239	10,5	1 049	46,2	906	39,9
07 719.....	2 318	194	8,4	3,3	2 124	125	5,9	252	11,9	1 180	55,6	567	26,7
Insgesamt.....	291 700	32 067	11,0	4,2	259 633	13 398	5,2	28 193	10,9	150 348	57,9	67 694	26,1

5 Melderechtlich registrierte deutsche und ausländische Unionsbürger im Alter von 16 und mehr Jahren am Ort der Hauptwohnung in Berlin am 31. Dezember 2010 nach Stimmbezirken, Alter und Geschlecht
 – Steglitz-Zehlendorf –

Wahlkreis Stimmbezirk	Ins- gesamt	Insgesamt und zwar						Deutsche		
		weiblich		ausländische Unionsbürger		16 bis unter 18 Jahre		ins- gesamt	darunter weiblich	
		Anzahl	in % Sp. 1	Anzahl	in % Sp. 1	Anzahl	in % Sp. 1		Anzahl	in % Sp. 8
		1	2	3	4	5	6	7	8	9
01 101.....	1 911	1 072	56,1	60	3,1	36	1,9	1 815	1 017	56,0
01 102.....	1 858	1 006	54,1	75	4,0	33	1,8	1 750	945	54,0
01 103.....	1 941	1 038	53,5	122	6,3	36	1,9	1 783	966	54,2
01 104.....	2 167	1 186	54,7	165	7,6	34	1,6	1 968	1 072	54,5
01 105.....	1 732	912	52,7	138	8,0	43	2,5	1 560	821	52,6
01 106.....	1 804	973	53,9	106	5,9	38	2,1	1 660	904	54,5
01 107.....	1 978	1 104	55,8	100	5,1	21	1,1	1 857	1 053	56,7
01 108.....	2 020	1 204	59,6	75	3,7	34	1,7	1 911	1 145	59,9
01 109.....	2 118	1 141	53,9	147	6,9	42	2,0	1 929	1 046	54,2
01 110.....	2 071	1 062	51,3	152	7,3	44	2,1	1 875	984	52,5
01 111.....	1 902	1 040	54,7	92	4,8	41	2,2	1 769	962	54,4
01 112.....	1 792	974	54,4	78	4,4	28	1,6	1 696	917	54,1
01 113.....	1 948	1 084	55,6	84	4,3	47	2,4	1 817	1 021	56,2
01 114.....	1 965	1 099	55,9	136	6,9	30	1,5	1 799	1 015	56,4
01 115.....	1 751	918	52,4	144	8,2	28	1,6	1 579	836	52,9
01 116.....	2 063	1 126	54,6	83	4,0	53	2,6	1 927	1 038	53,9
01 117.....	1 887	994	52,7	88	4,7	49	2,6	1 750	922	52,7
01 118.....	1 894	1 026	54,2	96	5,1	30	1,6	1 768	961	54,4
02 201.....	1 954	1 038	53,1	117	6,0	31	1,6	1 806	960	53,2
02 202.....	1 832	967	52,8	95	5,2	26	1,4	1 711	908	53,1
02 203.....	1 970	1 060	53,8	87	4,4	33	1,7	1 853	988	53,3
02 204.....	1 772	926	52,3	92	5,2	25	1,4	1 655	867	52,4
02 205.....	1 810	988	54,6	70	3,9	26	1,4	1 714	942	55,0
02 206.....	1 731	923	53,3	75	4,3	31	1,8	1 625	860	52,9
02 207.....	1 668	890	53,4	86	5,2	32	1,9	1 553	831	53,5
02 208.....	1 677	946	56,4	76	4,5	24	1,4	1 577	900	57,1
02 209.....	2 086	1 132	54,3	140	6,7	38	1,8	1 908	1 035	54,2
02 210.....	1 881	1 027	54,6	100	5,3	37	2,0	1 744	952	54,6
02 211.....	1 809	1 010	55,8	73	4,0	10	0,6	1 726	957	55,4
02 212.....	1 996	1 141	57,2	85	4,3	33	1,7	1 881	1 075	57,2
02 213.....	2 236	1 261	56,4	113	5,1	37	1,7	2 086	1 176	56,4
02 214.....	2 022	1 113	55,0	62	3,1	43	2,1	1 920	1 060	55,2
02 215.....	1 927	1 024	53,1	131	6,8	23	1,2	1 773	966	54,5
02 216.....	1 789	913	51,0	121	6,8	21	1,2	1 647	858	52,1
02 217.....	1 992	1 056	53,0	123	6,2	39	2,0	1 833	974	53,1
02 218.....	1 737	1 015	58,4	95	5,5	38	2,2	1 607	950	59,1
03 301.....	1 935	1 034	53,4	145	7,5	40	2,1	1 750	967	55,3
03 302.....	1 847	987	53,4	84	4,5	39	2,1	1 724	936	54,3
03 303.....	2 012	1 070	53,2	100	5,0	31	1,5	1 884	996	52,9
03 304.....	1 972	1 095	55,5	86	4,4	37	1,9	1 849	1 035	56,0
03 305.....	1 762	939	53,3	70	4,0	26	1,5	1 666	894	53,7
03 306.....	2 052	1 164	56,7	66	3,2	50	2,4	1 936	1 110	57,3
03 307.....	1 848	1 101	59,6	84	4,5	43	2,3	1 724	1 029	59,7
03 308.....	1 899	1 016	53,5	74	3,9	69	3,6	1 759	935	53,2
03 309.....	1 874	1 006	53,7	47	2,5	42	2,2	1 785	972	54,5
03 310.....	1 870	985	52,7	93	5,0	31	1,7	1 746	920	52,7
03 311.....	1 616	886	54,8	85	5,3	35	2,2	1 499	829	55,3

Darunter Deutsche im Alter von 18 und mehr Jahren															Wahlkreis Stimmbezirk
im Alter von ... bis unter ... Jahren															
18 - 25			25 - 35			35 - 50			50 - 65			65 und mehr			
insgesamt		dar. weibl.	insgesamt		dar. weibl.	insgesamt		dar. weibl.	insgesamt		dar. weibl.	insgesamt		dar. weibl.	
Anzahl	in % Sp. 8	in % Sp. 11	Anzahl	in % Sp. 8	in % Sp. 14	Anzahl	in % Sp. 8	in % Sp. 17	Anzahl	in % Sp. 8	in % Sp. 20	Anzahl	in % Sp. 8	in % Sp. 23	
11	12	13	14	15	16	17	18	19	20	21	22	23	24	25	
141	7,8	45,4	133	7,3	47,4	427	23,5	54,6	456	25,1	57,9	658	36,3	59,701 101
102	5,8	50,0	219	12,5	62,1	461	26,3	50,5	498	28,5	50,6	470	26,9	58,101 102
178	10,0	50,0	384	21,5	52,1	547	30,7	50,8	390	21,9	58,2	284	15,9	60,601 103
123	6,3	52,0	349	17,7	51,0	598	30,4	54,2	524	26,6	57,3	374	19,0	55,101 104
117	7,5	47,0	336	21,5	53,6	442	28,3	50,9	370	23,7	50,5	295	18,9	59,001 105
152	9,2	50,0	329	19,8	51,1	464	28,0	54,1	390	23,5	51,3	325	19,6	64,301 106
158	8,5	52,5	276	14,9	55,8	534	28,8	56,2	424	22,8	58,0	465	25,0	58,101 107
93	4,9	59,1	184	9,6	55,4	462	24,2	55,8	418	21,9	53,3	754	39,5	67,201 108
152	7,9	44,7	312	16,2	52,2	547	28,4	51,2	548	28,4	56,8	370	19,2	60,501 109
166	8,9	51,2	307	16,4	46,9	517	27,6	52,2	524	27,9	52,5	361	19,3	58,201 110
150	8,5	52,7	276	15,6	49,3	476	26,9	51,3	437	24,7	56,3	430	24,3	59,801 111
124	7,3	54,0	319	18,8	52,7	496	29,2	55,2	367	21,6	52,3	390	23,0	55,401 112
151	8,3	57,0	299	16,5	51,2	418	23,0	53,3	374	20,6	50,0	575	31,6	64,701 113
134	7,4	60,4	132	7,3	50,0	415	23,1	51,8	500	27,8	54,8	618	34,4	61,301 114
154	9,8	48,1	261	16,5	50,2	413	26,2	55,0	378	23,9	48,4	373	23,6	59,201 115
185	9,6	42,7	249	12,9	53,4	513	26,6	54,0	502	26,1	52,0	478	24,8	60,301 116
132	7,5	47,7	224	12,8	53,6	467	26,7	51,8	489	27,9	55,8	438	25,0	51,101 117
114	6,4	47,4	206	11,7	58,3	501	28,3	51,9	460	26,0	56,7	487	27,5	54,601 118
204	11,3	60,3	320	17,7	49,7	530	29,3	49,8	474	26,2	51,9	278	15,4	60,402 201
194	11,3	58,8	259	15,1	45,9	419	24,5	48,0	441	25,8	54,4	398	23,3	58,802 202
159	8,6	50,9	260	14,0	50,4	484	26,1	48,3	471	25,4	53,7	479	25,8	60,302 203
170	10,3	51,8	168	10,2	50,6	508	30,7	49,6	417	25,2	53,7	392	23,7	55,602 204
126	7,4	46,0	264	15,4	54,2	395	23,0	52,2	368	21,5	56,3	561	32,7	58,502 205
129	7,9	56,6	211	13,0	52,6	404	24,9	50,2	398	24,5	51,8	483	29,7	55,302 206
165	10,6	52,7	250	16,1	48,4	371	23,9	51,8	379	24,4	53,0	388	25,0	59,302 207
126	8,0	61,1	214	13,6	45,3	361	22,9	54,8	353	22,4	48,4	523	33,2	68,302 208
125	6,6	46,4	321	16,8	51,1	457	24,0	52,1	504	26,4	56,0	501	26,3	58,502 209
103	5,9	64,1	225	12,9	47,1	403	23,1	49,9	449	25,7	55,0	564	32,3	58,902 210
129	7,5	58,9	198	11,5	46,0	406	23,5	49,3	426	24,7	56,3	567	32,9	61,702 211
171	9,1	52,6	255	13,6	55,7	510	27,1	47,3	390	20,7	56,4	555	29,5	68,802 212
221	10,6	62,9	347	16,6	55,3	543	26,0	52,3	492	23,6	49,8	483	23,2	65,402 213
194	10,1	40,2	350	18,2	57,7	541	28,2	53,4	410	21,4	59,0	425	22,1	58,602 214
154	8,7	64,3	256	14,4	42,6	473	26,7	51,2	413	23,3	55,0	477	26,9	60,602 215
126	7,7	51,6	314	19,1	44,3	395	24,0	51,1	379	23,0	50,4	433	26,3	60,302 216
190	10,4	56,3	301	16,4	50,2	524	28,6	50,2	455	24,8	53,2	363	19,8	58,102 217
120	7,5	57,5	226	14,1	53,1	373	23,2	54,4	326	20,3	61,3	562	35,0	63,702 218
136	7,8	52,9	153	8,7	47,1	489	27,9	54,8	511	29,2	56,6	461	26,3	57,703 301
108	6,3	58,3	174	10,1	44,8	486	28,2	54,9	464	26,9	54,5	492	28,5	55,903 302
192	10,2	43,2	261	13,9	57,9	530	28,1	50,8	454	24,1	52,0	447	23,7	57,503 303
109	5,9	46,8	156	8,4	47,4	524	28,3	55,2	505	27,3	51,1	555	30,0	65,403 304
97	5,8	44,3	144	8,6	63,2	414	24,8	47,3	441	26,5	57,4	570	34,2	54,603 305
112	5,8	46,4	168	8,7	42,3	380	19,6	55,0	465	24,0	61,1	811	41,9	60,903 306
103	6,0	50,5	94	5,5	51,1	329	19,1	52,3	405	23,5	52,3	793	46,0	68,703 307
105	6,0	60,0	119	6,8	52,1	441	25,1	57,8	424	24,1	48,6	670	38,1	52,103 308
124	6,9	41,1	107	6,0	47,7	457	25,6	51,4	410	23,0	53,2	687	38,5	60,703 309
135	7,7	50,4	178	10,2	47,8	471	27,0	53,9	473	27,1	52,2	489	28,0	54,403 310
77	5,1	32,5	170	11,3	55,3	376	25,1	56,4	376	25,1	54,0	500	33,4	59,003 311

5 Melderechtlich registrierte deutsche und ausländische Unionsbürger im Alter von 16 und mehr Jahren am Ort der Hauptwohnung in Berlin am 31. Dezember 2010 nach Stimmbezirken, Alter und Geschlecht
– Steglitz-Zehlendorf –

Wahlkreis Stimmbezirk	Ins- gesamt	Insgesamt und zwar						Deutsche		
		weiblich		ausländische Unionsbürger		16 bis unter 18 Jahre		ins- gesamt	darunter weiblich	
		Anzahl	in % Sp. 1	Anzahl	in % Sp. 1	Anzahl	in % Sp. 1		Anzahl	in % Sp. 8
		1	2	3	4	5	6	7	8	9
03 312.....	1 931	1 021	52,9	108	5,6	39	2,0	1 787	958	53,6
03 313.....	2 122	1 158	54,6	467	22,0	28	1,3	1 630	869	53,3
03 314.....	1 949	977	50,1	90	4,6	66	3,4	1 793	895	49,9
03 315.....	1 752	966	55,1	83	4,7	46	2,6	1 623	869	53,5
03 316.....	2 125	1 163	54,7	84	4,0	48	2,3	1 993	1 098	55,1
03 317.....	1 964	1 106	56,3	71	3,6	27	1,4	1 866	1 045	56,0
03 318.....	2 152	1 232	57,2	75	3,5	52	2,4	2 025	1 177	58,1
04 401.....	2 218	1 150	51,8	91	4,1	34	1,5	2 093	1 087	51,9
04 402.....	1 612	893	55,4	80	5,0	24	1,5	1 508	855	56,7
04 403.....	1 880	989	52,6	92	4,9	34	1,8	1 754	920	52,5
04 404.....	2 088	1 137	54,5	62	3,0	40	1,9	1 986	1 078	54,3
04 405.....	1 881	1 041	55,3	80	4,3	55	2,9	1 749	979	56,0
04 406.....	1 998	1 090	54,6	78	3,9	27	1,4	1 893	1 038	54,8
04 407.....	2 099	1 126	53,6	78	3,7	35	1,7	1 986	1 069	53,8
04 408.....	1 840	977	53,1	40	2,2	58	3,2	1 745	929	53,2
04 409.....	1 938	1 011	52,2	53	2,7	39	2,0	1 846	955	51,7
04 410.....	1 757	927	52,8	69	3,9	30	1,7	1 661	879	52,9
04 411.....	1 798	973	54,1	42	2,3	45	2,5	1 711	937	54,8
04 412.....	1 694	929	54,8	43	2,5	48	2,8	1 603	875	54,6
04 413.....	2 019	1 065	52,7	191	9,5	30	1,5	1 798	938	52,2
04 414.....	1 882	997	53,0	117	6,2	70	3,7	1 695	906	53,5
04 415.....	1 839	1 009	54,9	125	6,8	31	1,7	1 683	935	55,6
04 416.....	1 890	1 053	55,7	71	3,8	22	1,2	1 800	1 012	56,2
04 417.....	1 811	950	52,5	59	3,3	52	2,9	1 700	892	52,5
05 501.....	1 778	1 022	57,5	67	3,8	19	1,1	1 696	973	57,4
05 502.....	1 810	1 047	57,8	74	4,1	37	2,0	1 699	994	58,5
05 503.....	1 423	762	53,5	73	5,1	24	1,7	1 326	708	53,4
05 504.....	1 694	901	53,2	129	7,6	25	1,5	1 540	826	53,6
05 505.....	2 024	1 132	55,9	50	2,5	25	1,2	1 949	1 102	56,5
05 506.....	1 784	957	53,6	57	3,2	31	1,7	1 696	911	53,7
05 507.....	1 837	1 003	54,6	84	4,6	38	2,1	1 719	944	54,9
05 508.....	2 001	1 093	54,6	78	3,9	28	1,4	1 895	1 042	55,0
05 509.....	1 900	1 048	55,2	46	2,4	39	2,1	1 815	1 008	55,5
05 510.....	2 065	1 093	52,9	69	3,3	45	2,2	1 951	1 034	53,0
05 511.....	1 700	946	55,6	76	4,5	23	1,4	1 601	888	55,5
05 512.....	1 701	963	56,6	51	3,0	22	1,3	1 628	921	56,6
05 513.....	2 006	1 110	55,3	69	3,4	41	2,0	1 896	1 058	55,8
05 514.....	1 750	935	53,4	62	3,5	34	1,9	1 657	884	53,3
05 515.....	1 824	958	52,5	50	2,7	40	2,2	1 734	926	53,4
05 516.....	1 997	1 105	55,3	99	5,0	45	2,3	1 860	1 028	55,3
05 517.....	1 771	948	53,5	70	4,0	19	1,1	1 685	899	53,4
05 518.....	2 024	1 151	56,9	325	16,1	34	1,7	1 665	953	57,2
06 601.....	1 499	821	54,8	58	3,9	26	1,7	1 415	772	54,6
06 602.....	1 644	946	57,5	66	4,0	32	1,9	1 546	906	58,6
06 603.....	1 703	938	55,1	64	3,8	27	1,6	1 612	887	55,0
06 604.....	1 948	1 103	56,6	77	4,0	44	2,3	1 827	1 031	56,4

Darunter Deutsche im Alter von 18 und mehr Jahren															Wahlkreis Stimmbezirk
im Alter von ... bis unter ... Jahren															
18 - 25			25 - 35			35 - 50			50 - 65			65 und mehr			
insgesamt		dar. weibl.	insgesamt		dar. weibl.	insgesamt		dar. weibl.	insgesamt		dar. weibl.	insgesamt		dar. weibl.	
Anzahl	in % Sp. 8	in % Sp. 11	Anzahl	in % Sp. 8	in % Sp. 14	Anzahl	in % Sp. 8	in % Sp. 17	Anzahl	in % Sp. 8	in % Sp. 20	Anzahl	in % Sp. 8	in % Sp. 23	
11	12	13	14	15	16	17	18	19	20	21	22	23	24	25	
86	4,8	51,2	151	8,4	53,0	697	39,0	53,1	428	24,0	52,3	425	23,8	56,503 312	
169	10,4	53,8	130	8,0	46,2	472	29,0	53,4	394	24,2	49,5	465	28,5	58,303 313	
135	7,5	55,6	134	7,5	44,8	602	33,6	50,5	514	28,7	46,7	408	22,8	52,903 314	
118	7,3	62,7	94	5,8	60,6	405	25,0	54,1	413	25,4	52,1	593	36,5	51,303 315	
153	7,7	47,7	179	9,0	54,2	514	25,8	54,7	459	23,0	52,1	688	34,5	59,303 316	
181	9,7	55,8	282	15,1	55,0	489	26,2	53,2	401	21,5	55,1	513	27,5	60,003 317	
124	6,1	44,4	169	8,3	47,3	482	23,8	55,0	496	24,5	56,7	754	37,2	65,803 318	
178	8,5	51,7	248	11,8	52,8	467	22,3	46,3	571	27,3	50,1	629	30,1	57,604 401	
119	7,9	55,5	202	13,4	53,5	354	23,5	55,1	316	21,0	56,0	517	34,3	59,804 402	
128	7,3	63,3	189	10,8	50,3	351	20,0	44,4	430	24,5	53,0	656	37,4	54,904 403	
131	6,6	48,9	165	8,3	51,5	571	28,8	53,8	544	27,4	51,7	575	29,0	59,304 404	
122	7,0	45,1	141	8,1	66,7	490	28,0	55,3	476	27,2	54,8	520	29,7	57,304 405	
132	7,0	57,6	241	12,7	55,2	538	28,4	53,5	477	25,2	50,7	505	26,7	59,204 406	
170	8,6	48,8	262	13,2	53,1	555	27,9	51,0	489	24,6	51,7	510	25,7	61,004 407	
70	4,0	51,4	100	5,7	49,0	408	23,4	54,9	507	29,1	51,3	660	37,8	54,504 408	
127	6,9	49,6	186	10,1	50,5	571	30,9	52,0	397	21,5	51,1	565	30,6	52,704 409	
157	9,5	52,2	274	16,5	47,4	440	26,5	49,8	367	22,1	52,6	423	25,5	60,304 410	
149	8,7	50,3	151	8,8	50,3	344	20,1	52,3	383	22,4	55,6	684	40,0	57,504 411	
126	7,9	49,2	196	12,2	58,2	345	21,5	49,0	335	20,9	48,1	601	37,5	61,404 412	
115	6,4	53,9	133	7,4	35,3	332	18,5	46,7	455	25,3	54,7	763	42,4	55,704 413	
190	11,2	46,8	205	12,1	56,6	394	23,2	52,0	409	24,1	50,6	497	29,3	58,104 414	
187	11,1	47,6	198	11,8	52,5	428	25,4	54,9	480	28,5	57,3	390	23,2	59,504 415	
130	7,2	50,8	137	7,6	49,6	331	18,4	54,7	483	26,8	56,7	719	39,9	58,804 416	
109	6,4	41,3	107	6,3	48,6	458	26,9	53,5	497	29,2	53,1	529	31,1	54,104 417	
74	4,4	52,7	133	7,8	56,4	354	20,9	47,7	373	22,0	52,0	762	44,9	65,105 501	
118	6,9	72,0	241	14,2	46,5	402	23,7	56,2	391	23,0	56,5	547	32,2	64,005 502	
90	6,8	47,8	113	8,5	46,0	331	25,0	56,2	345	26,0	47,8	447	33,7	58,605 503	
110	7,1	47,3	165	10,7	47,9	361	23,4	58,2	370	24,0	52,2	534	34,7	54,705 504	
124	6,4	56,5	121	6,2	57,9	437	22,4	54,5	502	25,8	54,8	765	39,3	58,705 505	
132	7,8	43,9	249	14,7	49,0	403	23,8	50,9	360	21,2	50,6	552	32,5	62,305 506	
167	9,7	46,7	325	18,9	56,3	419	24,4	49,4	357	20,8	51,5	451	26,2	64,705 507	
154	8,1	46,8	294	15,5	48,6	453	23,9	52,5	419	22,1	61,8	575	30,3	57,405 508	
135	7,4	45,2	134	7,4	50,7	392	21,6	52,8	366	20,2	55,5	788	43,4	59,505 509	
164	8,4	57,3	205	10,5	50,2	581	29,8	50,4	508	26,0	52,6	493	25,3	56,205 510	
81	5,1	44,4	106	6,6	49,1	344	21,5	46,5	382	23,9	56,3	688	43,0	61,805 511	
174	10,7	56,3	301	18,5	59,1	414	25,4	48,8	326	20,0	55,2	413	25,4	63,705 512	
151	8,0	47,7	227	12,0	52,4	461	24,3	56,6	465	24,5	55,7	592	31,2	58,605 513	
115	6,9	48,7	143	8,6	51,0	474	28,6	51,1	376	22,7	54,8	549	33,1	55,905 514	
154	8,9	43,5	196	11,3	53,1	404	23,3	49,8	452	26,1	50,7	528	30,4	61,605 515	
175	9,4	50,9	279	15,0	52,0	382	20,5	53,9	439	23,6	54,2	585	31,5	59,805 516	
182	10,8	51,6	219	13,0	50,2	431	25,6	46,6	434	25,8	54,6	419	24,9	61,305 517	
171	10,3	46,8	176	10,6	56,8	308	18,5	50,0	406	24,4	59,6	604	36,3	62,405 518	
111	7,8	45,9	90	6,4	60,0	388	27,4	57,5	379	26,8	56,5	447	31,6	51,506 601	
85	5,5	48,2	101	6,5	46,5	373	24,1	57,4	401	25,9	54,9	586	37,9	65,506 602	
130	8,1	50,8	155	9,6	45,2	406	25,2	52,2	379	23,5	58,3	542	33,6	58,706 603	
127	7,0	50,4	118	6,5	58,5	476	26,1	56,3	468	25,6	55,1	638	34,9	58,306 604	

5 Melderechtlich registrierte deutsche und ausländische Unionsbürger im Alter von 16 und mehr Jahren am Ort der Hauptwohnung in Berlin am 31. Dezember 2010 nach Stimmbezirken, Alter und Geschlecht
– Steglitz-Zehlendorf –

Wahlkreis Stimmbezirk	Ins- gesamt	Insgesamt und zwar						Deutsche		
		weiblich		ausländische Unionsbürger		16 bis unter 18 Jahre		ins- gesamt	darunter weiblich	
		Anzahl	in % Sp. 1	Anzahl	in % Sp. 1	Anzahl	in % Sp. 1		Anzahl	in % Sp. 8
		1	2	3	4	5	6	7	8	9
06 605.....	1 630	851	52,2	99	6,1	60	3,7	1 477	776	52,5
06 606.....	1 533	795	51,9	98	6,4	50	3,3	1 385	731	52,8
06 607.....	1 746	911	52,2	131	7,5	33	1,9	1 582	819	51,8
06 608.....	1 658	853	51,4	110	6,6	30	1,8	1 518	777	51,2
06 609.....	1 936	1 005	51,9	153	7,9	55	2,8	1 728	908	52,5
06 610.....	1 255	689	54,9	48	3,8	24	1,9	1 186	641	54,0
06 611.....	1 690	956	56,6	83	4,9	36	2,1	1 571	900	57,3
06 612.....	1 974	1 118	56,6	99	5,0	53	2,7	1 825	1 042	57,1
06 613.....	1 870	992	53,0	69	3,7	46	2,5	1 755	932	53,1
06 614.....	1 992	1 110	55,7	130	6,5	42	2,1	1 826	1 033	56,6
06 615.....	1 917	1 062	55,4	81	4,2	56	2,9	1 780	1 000	56,2
06 616.....	1 797	979	54,5	55	3,1	33	1,8	1 709	920	53,8
06 617.....	1 883	1 105	58,7	84	4,5	29	1,5	1 770	1 050	59,3
06 618.....	1 882	1 039	55,2	55	2,9	54	2,9	1 776	984	55,4
06 619.....	1 585	847	53,4	73	4,6	32	2,0	1 480	786	53,1
07 701.....	1 722	908	52,7	63	3,7	36	2,1	1 626	871	53,6
07 702.....	2 029	1 067	52,6	87	4,3	33	1,6	1 909	999	52,3
07 703.....	1 338	679	50,7	71	5,3	18	1,3	1 249	642	51,4
07 704.....	1 565	834	53,3	51	3,3	38	2,4	1 479	794	53,7
07 705.....	1 619	813	50,2	61	3,8	31	1,9	1 527	771	50,5
07 706.....	1 792	983	54,9	79	4,4	31	1,7	1 685	910	54,0
07 707.....	1 980	1 093	55,2	109	5,5	34	1,7	1 837	1 027	55,9
07 708.....	1 555	812	52,2	91	5,9	27	1,7	1 437	751	52,3
07 709.....	1 888	979	51,9	100	5,3	56	3,0	1 732	898	51,8
07 710.....	1 839	979	53,2	67	3,6	28	1,5	1 744	936	53,7
07 711.....	1 772	957	54,0	49	2,8	75	4,2	1 648	908	55,1
07 712.....	1 790	947	52,9	47	2,6	41	2,3	1 702	894	52,5
07 713.....	1 619	894	55,2	97	6,0	50	3,1	1 478	803	54,3
07 714.....	1 763	1 032	58,5	342	19,4	18	1,0	1 403	792	56,5
07 715.....	1 549	814	52,6	57	3,7	35	2,3	1 457	771	52,9
07 716.....	1 441	785	54,5	65	4,5	35	2,4	1 341	729	54,4
07 717.....	1 314	707	53,8	75	5,7	15	1,1	1 224	652	53,3
07 718.....	2 028	1 083	53,4	43	2,1	30	1,5	1 955	1 053	53,9
07 719.....	1 849	979	52,9	67	3,6	38	2,1	1 747	934	53,5
Insgesamt.....	234 300	127 251	54,3	11 748	5,0	4 637	2,0	218 042	118 831	54,5

Darunter Deutsche im Alter von 18 und mehr Jahren															Wahlkreis Stimmbezirk
im Alter von ... bis unter ... Jahren															
18 - 25			25 - 35			35 - 50			50 - 65			65 und mehr			
insgesamt		dar. weibl.	insgesamt		dar. weibl.	insgesamt		dar. weibl.	insgesamt		dar. weibl.	insgesamt		dar. weibl.	
Anzahl	in % Sp. 8	in % Sp. 11	Anzahl	in % Sp. 8	in % Sp. 14	Anzahl	in % Sp. 8	in % Sp. 17	Anzahl	in % Sp. 8	in % Sp. 20	Anzahl	in % Sp. 8	in % Sp. 23	
11	12	13	14	15	16	17	18	19	20	21	22	23	24	25	
125	8,5	48,0	139	9,4	61,9	665	45,0	53,8	328	22,2	51,8	220	14,9	46,406 605
69	5,0	56,5	105	7,6	46,7	343	24,8	49,3	323	23,3	56,3	545	39,4	53,606 606
85	5,4	32,9	58	3,7	36,2	364	23,0	58,0	450	28,4	52,7	625	39,5	51,506 607
152	10,0	50,0	195	12,8	55,9	566	37,3	52,1	294	19,4	39,1	311	20,5	58,506 608
149	8,6	42,3	112	6,5	43,8	452	26,2	59,1	426	24,7	55,9	589	34,1	49,406 609
98	8,3	43,9	77	6,5	64,9	340	28,7	53,8	332	28,0	50,6	339	28,6	58,106 610
97	6,2	63,9	136	8,7	51,5	406	25,8	52,7	429	27,3	58,7	503	32,0	60,006 611
138	7,6	46,4	150	8,2	44,7	442	24,2	50,2	449	24,6	59,7	646	35,4	65,206 612
116	6,6	50,0	97	5,5	52,6	470	26,8	50,6	485	27,6	51,5	587	33,4	57,106 613
177	9,7	54,8	145	7,9	40,0	456	25,0	54,6	408	22,3	59,6	640	35,0	60,306 614
189	10,6	50,3	182	10,2	51,1	405	22,8	53,8	441	24,8	53,1	563	31,6	63,906 615
145	8,5	51,7	181	10,6	47,0	481	28,1	50,7	390	22,8	56,4	512	30,0	57,806 616
96	5,4	46,9	150	8,5	51,3	345	19,5	45,5	337	19,0	50,4	842	47,6	71,406 617
135	7,6	47,4	140	7,9	58,6	482	27,1	53,5	487	27,4	55,2	532	30,0	58,506 618
120	8,1	50,0	155	10,5	50,3	398	26,9	56,0	374	25,3	51,9	433	29,3	53,306 619
94	5,8	45,7	117	7,2	52,1	403	24,8	54,3	377	23,2	53,6	635	39,1	54,507 701
138	7,2	48,6	105	5,5	57,1	526	27,6	53,4	536	28,1	52,6	604	31,6	51,207 702
66	5,3	48,5	129	10,3	54,3	337	27,0	48,4	341	27,3	47,2	376	30,1	57,407 703
63	4,3	39,7	116	7,8	44,8	319	21,6	52,0	351	23,7	53,0	630	42,6	57,907 704
119	7,8	47,9	104	6,8	45,2	426	27,9	55,2	358	23,4	47,2	520	34,1	50,607 705
83	4,9	54,2	102	6,1	58,8	400	23,7	53,8	432	25,6	52,8	668	39,6	54,207 706
137	7,5	55,5	141	7,7	55,3	356	19,4	56,5	452	24,6	53,1	751	40,9	57,507 707
135	9,4	54,8	106	7,4	45,3	293	20,4	49,8	375	26,1	53,9	528	36,7	53,207 708
86	5,0	47,7	100	5,8	51,0	447	25,8	50,6	459	26,5	54,7	640	37,0	51,407 709
118	6,8	53,4	129	7,4	54,3	366	21,0	55,5	509	29,2	51,7	622	35,7	54,207 710
103	6,3	51,5	138	8,4	46,4	473	28,7	57,1	397	24,1	51,9	537	32,6	58,707 711
165	9,7	38,8	194	11,4	47,4	417	24,5	53,7	554	32,5	57,9	372	21,9	51,907 712
90	6,1	41,1	113	7,6	51,3	400	27,1	51,0	359	24,3	56,3	516	34,9	58,507 713
201	14,3	49,3	119	8,5	42,0	337	24,0	54,6	253	18,0	42,3	493	35,1	71,407 714
87	6,0	43,7	104	7,1	45,2	393	27,0	58,0	388	26,6	54,4	485	33,3	50,907 715
87	6,5	46,0	98	7,3	53,1	326	24,3	56,4	331	24,7	55,9	499	37,2	53,707 716
112	9,2	44,6	127	10,4	57,5	326	26,6	54,6	347	28,3	53,6	312	25,5	52,907 717
115	5,9	44,3	92	4,7	52,2	434	22,2	49,1	408	20,9	52,7	906	46,3	58,107 718
168	9,6	45,2	132	7,6	51,5	390	22,3	58,2	490	28,0	52,0	567	32,5	54,307 719
16 918	7,8	50,7	23 911	11,0	51,4	55 708	25,5	52,6	53 811	24,7	53,7	67 694	31,0	58,7	...Insgesamt

**6 Melderechtlich registrierte deutsche Einwohner im Alter von 18 und mehr Jahren
am Ort der Hauptwohnung in Berlin am 31. Dezember 2010
nach Stimmbezirken und ausgewählten Merkmalen**

– Steglitz-Zehlendorf –

Wahlkreis Stimmbezirk	Ins- gesamt	Migrationshintergrund						Familienstand			
		Deutsche mit Migrations- hintergrund		darunter aus der Herkunftsregion				ledig	verhei- ratet	verwit- wet	ge- schie- den
				EU	Polen	Türkei	ehemal. Sowjet- union				
		Anzahl	in % Sp. 1	in % Sp. 1	in % Sp. 1	in % Sp. 1	in % Sp. 1	in % Sp. 1	in % Sp. 1	in % Sp. 1	in % Sp. 1
1	2	3	4	5	6	7	8	9	10	11	
01 101.....	1 815	151	8,3	2,4	1,4	1,2	0,8	27,2	54,1	9,0	9,5
01 102.....	1 750	143	8,2	2,5	1,6	1,2	0,5	31,1	48,3	7,5	12,9
01 103.....	1 783	285	16,0	4,3	1,7	2,6	1,2	46,4	35,6	4,5	12,8
01 104.....	1 968	229	11,6	2,9	1,4	1,1	1,3	43,0	38,0	6,1	12,1
01 105.....	1 560	240	15,4	2,8	1,0	2,4	0,6	39,8	41,1	5,4	12,9
01 106.....	1 660	211	12,7	3,7	1,8	0,4	1,4	47,2	33,4	6,0	12,7
01 107.....	1 857	217	11,7	3,7	2,5	1,3	1,9	36,7	41,9	8,6	12,6
01 108.....	1 911	138	7,2	2,5	0,8	0,5	1,1	27,7	45,0	14,2	12,8
01 109.....	1 929	230	11,9	2,8	1,3	1,4	0,9	41,1	41,6	6,2	10,9
01 110.....	1 875	195	10,4	3,4	2,0	0,9	0,5	39,7	41,3	5,7	12,4
01 111.....	1 769	194	11,0	3,0	1,8	1,0	1,1	40,4	35,8	8,3	15,4
01 112.....	1 696	140	8,3	3,2	2,3	0,6	1,1	39,9	39,8	7,7	11,9
01 113.....	1 817	166	9,1	2,3	1,8	1,5	0,7	36,9	34,3	13,6	14,5
01 114.....	1 799	166	9,2	2,1	1,1	0,7	0,4	29,5	47,2	10,1	12,6
01 115.....	1 579	220	13,9	5,3	4,5	1,4	0,8	38,4	42,8	7,0	11,7
01 116.....	1 927	156	8,1	2,8	1,7	0,3	0,5	34,3	44,1	8,0	13,2
01 117.....	1 750	171	9,8	3,0	1,3	0,5	0,9	32,5	49,0	7,8	10,5
01 118.....	1 768	143	8,1	1,9	1,1	0,2	1,5	32,5	48,3	7,2	11,7
02 201.....	1 806	197	10,9	2,7	1,3	1,4	0,5	42,6	39,0	5,5	12,3
02 202.....	1 711	171	10,0	3,4	2,6	1,3	1,3	38,7	41,0	6,7	13,4
02 203.....	1 853	247	13,3	2,9	1,7	2,2	1,9	35,8	38,6	9,2	15,7
02 204.....	1 655	192	11,6	3,9	2,7	1,0	1,1	31,7	47,3	7,6	13,4
02 205.....	1 714	150	8,8	3,4	2,6	0,4	1,1	33,6	43,1	9,5	13,3
02 206.....	1 625	157	9,7	3,6	2,3	0,9	1,7	29,0	53,2	8,0	9,5
02 207.....	1 553	202	13,0	4,2	3,9	1,2	0,8	40,9	35,5	8,4	15,2
02 208.....	1 577	240	15,2	2,7	1,3	4,0	1,6	32,7	43,5	10,5	13,2
02 209.....	1 908	239	12,5	2,5	1,4	1,3	1,0	38,4	39,7	8,0	13,7
02 210.....	1 744	158	9,1	1,9	1,2	0,9	0,5	31,8	48,3	8,0	11,5
02 211.....	1 726	152	8,8	3,9	2,9	0,9	0,3	35,5	40,3	9,3	14,1
02 212.....	1 881	177	9,4	3,6	2,8	1,3	1,0	35,1	35,6	12,9	16,1
02 213.....	2 086	275	13,2	3,8	2,7	1,3	1,5	42,4	35,1	7,9	14,2
02 214.....	1 920	226	11,8	4,4	2,1	1,4	0,4	39,4	42,0	6,8	11,5
02 215.....	1 773	187	10,5	3,6	2,0	0,9	0,7	35,2	43,2	8,9	12,6
02 216.....	1 647	200	12,1	3,5	3,0	0,7	1,1	39,2	37,6	7,8	15,0
02 217.....	1 833	153	8,3	3,2	2,0	0,5	–	38,5	44,8	5,9	10,4
02 218.....	1 607	156	9,7	2,2	1,5	0,4	1,5	33,9	37,6	14,7	13,6
03 301.....	1 750	142	8,1	1,5	1,0	1,4	0,5	27,0	53,5	7,4	11,9
03 302.....	1 724	93	5,4	2,7	1,2	–	–	32,5	48,7	7,6	11,1
03 303.....	1 884	181	9,6	2,2	1,4	1,3	0,2	38,7	42,5	6,2	12,6
03 304.....	1 849	125	6,8	1,1	0,2	0,5	0,8	27,6	52,7	9,0	10,7
03 305.....	1 666	95	5,7	1,4	0,4	0,4	0,4	26,6	52,6	8,6	12,1
03 306.....	1 936	101	5,2	1,7	0,9	0,4	0,2	24,7	52,9	12,3	9,7
03 307.....	1 724	116	6,7	1,8	0,5	0,3	0,5	20,5	51,0	18,6	9,7
03 308.....	1 759	129	7,3	1,5	0,6	0,7	0,5	19,8	64,9	7,9	7,2
03 309.....	1 785	152	8,5	2,6	1,1	0,5	0,2	24,1	56,2	10,1	9,0
03 310.....	1 746	136	7,8	2,4	1,2	0,2	0,9	30,2	51,1	6,6	11,6

Einwohner je Adresse				Nach Wohnlagen			Personen in SGB II - Bedarfsgemeinschaften ("Hartz IV") ¹		Wahlkreis Stimmbezirk
unter 13	13 - unter 40	40 - unter 138	ab 138	ein- fache	mitt- lere	gute	Anzahl	in % Sp. 1	
in % Sp. 1	in % Sp. 1	in % Sp. 1	in % Sp. 1	in % Sp. 1	in % Sp. 1	in % Sp. 1			
12	13	14	15	16	17	18	19	20	
47,7	48,2	4,2	-	-	-	100,0	43	2,401 101
24,6	68,6	-	6,7	-	18,2	81,8	101	5,801 102
11,5	69,1	19,4	-	-	50,5	49,5	197	11,001 103
4,0	88,8	7,2	-	-	-	100,0	130	6,601 104
14,0	79,2	6,8	-	-	56,3	43,7	146	9,401 105
4,4	85,2	10,4	-	-	50,7	49,3	166	10,001 106
14,9	79,2	6,0	-	-	100,0	-	160	8,601 107
34,9	56,7	8,4	-	-	-	100,0	74	3,901 108
6,5	83,0	10,5	-	-	19,0	81,0	130	6,701 109
9,8	67,5	22,7	-	-	-	100,0	129	6,901 110
13,7	81,6	4,7	-	-	100,0	-	173	9,801 111
10,3	87,7	1,9	-	-	100,0	-	115	6,801 112
24,6	67,0	8,4	-	-	100,0	-	255	14,001 113
37,6	52,7	9,7	-	-	-	100,0	75	4,201 114
18,4	69,8	11,8	-	-	36,9	63,1	150	9,501 115
24,2	73,0	2,8	-	-	-	100,0	113	5,901 116
43,4	56,6	-	-	-	-	100,0	108	6,201 117
38,4	59,9	1,7	-	-	-	100,0	115	6,501 118
7,7	69,0	23,3	-	-	64,4	35,6	156	8,602 201
20,4	79,6	-	-	-	43,3	56,7	181	10,602 202
23,0	73,8	3,2	-	-	89,7	10,3	238	12,802 203
42,7	47,2	1,4	8,7	-	100,0	-	145	8,802 204
25,6	69,8	4,7	-	-	100,0	-	198	11,602 205
62,1	37,9	-	-	-	100,0	-	121	7,402 206
12,6	83,1	4,3	-	-	100,0	-	200	12,902 207
37,2	62,8	-	-	39,1	60,9	-	171	10,802 208
22,9	73,7	3,4	-	-	65,4	34,6	158	8,302 209
35,2	55,8	9,0	-	-	56,4	43,6	105	6,002 210
15,4	75,9	8,7	-	-	100,0	-	106	6,102 211
11,5	75,4	13,1	-	-	100,0	-	139	7,402 212
11,4	75,4	13,2	-	16,3	83,4	-	237	11,402 213
10,2	75,5	14,4	-	19,5	80,5	-	188	9,802 214
14,5	57,0	28,5	-	-	81,0	19,0	175	9,902 215
15,8	83,5	0,7	-	-	100,0	-	165	10,002 216
27,9	63,4	8,7	-	-	-	99,8	135	7,402 217
34,8	50,3	14,9	-	-	75,3	24,7	129	8,002 218
57,5	42,5	-	-	-	-	99,8	94	5,403 301
61,2	38,8	-	-	-	-	100,0	72	4,203 302
28,1	53,5	10,0	8,4	-	-	100,0	189	10,003 303
55,2	40,2	4,7	-	-	-	100,0	45	2,403 304
59,5	40,5	-	-	-	-	100,0	61	3,703 305
57,5	30,8	11,6	-	-	73,9	26,1	54	2,803 306
63,9	21,4	14,7	-	-	67,6	32,4	56	3,203 307
92,0	8,0	-	-	-	-	100,0	22	1,303 308
74,6	18,0	7,3	-	-	14,7	85,1	40	2,203 309
62,4	37,6	-	-	-	7,5	88,1	92	5,303 310

**6 Melderechtlich registrierte deutsche Einwohner im Alter von 18 und mehr Jahren
am Ort der Hauptwohnung in Berlin am 31. Dezember 2010
nach Stimmbezirken und ausgewählten Merkmalen**

– Steglitz-Zehlendorf –

Wahlkreis Stimmbezirk	Ins- gesamt	Migrationshintergrund						Familienstand			
		Deutsche mit Migrations- hintergrund		darunter aus der Herkunftsregion				ledig	verhei- ratet	verwit- wet	ge- schie- den
				EU	Polen	Türkei	ehemal. Sowjet- union				
		Anzahl	in % Sp. 1	in % Sp. 1	in % Sp. 1	in % Sp. 1	in % Sp. 1	in % Sp. 1	in % Sp. 1	in % Sp. 1	in % Sp. 1
1	2	3	4	5	6	7	8	9	10	11	
03 311.....	1 499	145	9,7	2,8	1,2	0,4	2,2	30,0	47,1	8,1	14,1
03 312.....	1 787	137	7,7	1,5	0,3	0,3	0,3	18,6	69,2	5,6	6,2
03 313.....	1 630	181	11,1	2,3	0,9	2,1	1,2	25,5	59,2	8,1	7,2
03 314.....	1 793	253	14,1	3,0	2,2	0,9	1,6	21,4	63,6	5,7	8,8
03 315.....	1 623	101	6,2	2,0	0,2	0,6	0,2	19,8	63,8	8,9	7,3
03 316.....	1 993	145	7,3	1,2	0,5	0,5	0,3	28,1	48,8	10,6	12,3
03 317.....	1 866	149	8,0	2,6	1,8	0,8	0,8	39,1	34,0	9,4	17,5
03 318.....	2 025	128	6,3	2,7	1,5	0,3	0,4	27,3	45,0	13,6	13,6
04 401.....	2 093	164	7,8	2,6	1,6	0,5	1,0	34,4	46,2	6,3	12,9
04 402.....	1 508	159	10,5	4,8	4,0	1,1	0,3	29,4	48,2	9,4	13,0
04 403.....	1 754	129	7,4	3,7	2,6	0,2	0,3	31,6	42,9	12,0	13,1
04 404.....	1 986	132	6,6	2,3	1,5	0,2	0,9	25,1	55,5	8,6	10,8
04 405.....	1 749	108	6,2	3,3	1,9	0,7	0,4	21,7	59,7	8,1	9,7
04 406.....	1 893	118	6,2	1,6	1,0	0,3	0,8	29,9	47,9	7,4	14,5
04 407.....	1 986	140	7,0	3,5	2,0	0,8	0,6	35,2	42,8	8,3	13,7
04 408.....	1 745	104	6,0	1,7	0,9	–	0,3	20,1	60,6	9,7	9,5
04 409.....	1 846	148	8,0	2,1	1,5	0,5	0,7	25,1	56,8	8,2	9,4
04 410.....	1 661	157	9,5	2,7	1,8	1,8	1,3	32,1	45,6	8,7	13,2
04 411.....	1 711	82	4,8	1,6	0,9	0,2	–	26,9	48,4	11,4	13,3
04 412.....	1 603	186	11,6	4,4	3,6	1,1	1,7	28,9	48,5	10,0	12,2
04 413.....	1 798	215	12,0	4,2	3,3	0,7	1,5	22,0	54,8	11,0	11,8
04 414.....	1 695	602	35,5	11,6	11,1	2,5	11,2	27,6	50,4	8,8	12,9
04 415.....	1 683	345	20,5	11,6	11,4	1,1	1,8	27,2	50,3	9,4	12,8
04 416.....	1 800	88	4,9	1,8	1,3	0,2	0,2	20,0	56,3	15,0	8,5
04 417.....	1 700	111	6,5	2,5	1,6	0,2	0,2	18,2	66,8	6,8	8,1
05 501.....	1 696	118	7,0	1,5	0,8	0,5	0,4	25,6	45,4	17,7	10,8
05 502.....	1 699	144	8,5	2,7	2,2	0,5	0,8	31,4	42,2	10,5	15,5
05 503.....	1 326	135	10,2	4,1	3,0	1,4	0,2	22,2	56,6	11,2	9,7
05 504.....	1 540	172	11,2	4,4	3,6	0,2	1,3	28,6	50,4	9,1	11,9
05 505.....	1 949	119	6,1	1,1	0,3	0,8	0,2	25,3	51,8	10,9	11,9
05 506.....	1 696	164	9,7	3,8	3,2	0,9	0,9	35,4	43,0	9,6	11,9
05 507.....	1 719	211	12,3	4,2	3,5	1,5	1,8	35,8	40,4	9,3	14,3
05 508.....	1 895	158	8,3	3,1	2,3	0,7	0,9	35,4	42,3	8,9	13,5
05 509.....	1 815	134	7,4	1,5	1,4	1,2	0,8	22,4	53,4	11,5	12,5
05 510.....	1 951	241	12,4	4,9	3,9	1,3	1,4	29,0	51,3	7,6	11,8
05 511.....	1 601	117	7,3	1,9	1,2	0,6	0,6	26,2	49,5	11,8	12,3
05 512.....	1 628	224	13,8	5,0	4,7	0,7	3,0	43,7	28,3	9,0	19,0
05 513.....	1 896	159	8,4	2,7	2,1	0,4	1,4	33,1	41,1	9,4	16,2
05 514.....	1 657	86	5,2	1,1	1,1	1,0	0,2	24,6	59,3	8,1	7,8
05 515.....	1 734	108	6,2	2,1	1,8	0,3	0,2	26,6	54,6	8,1	10,7
05 516.....	1 860	327	17,6	5,8	5,2	1,8	3,5	31,0	42,7	11,0	15,3
05 517.....	1 685	208	12,3	5,3	4,5	1,4	0,9	38,3	35,5	8,1	18,0
05 518.....	1 665	322	19,3	7,0	6,5	0,2	7,3	27,8	46,4	10,6	15,0
06 601.....	1 415	78	5,5	1,3	0,4	0,2	0,6	25,8	56,0	6,6	11,2
06 602.....	1 546	72	4,7	1,2	0,4	–	–	31,0	43,7	11,3	13,9

Einwohner je Adresse				Nach Wohnlagen			Personen in SGB II - Bedarfsgemeinschaften ("Hartz IV") ¹		Wahlkreis Stimmbezirk
unter 13	13 - unter 40	40 - unter 138	ab 138	ein-fache	mitt-lere	gute	Anzahl	in % Sp. 1	
in % Sp. 1	in % Sp. 1	in % Sp. 1	in % Sp. 1	in % Sp. 1	in % Sp. 1	in % Sp. 1			
12	13	14	15	16	17	18	19	20	
42,3	46,6	11,1	-	-	28,6	71,4	84	5,6	03 311
71,8	28,2	-	-	-	28,8	39,6	19	1,1	03 312
80,0	12,1	4,0	3,9	39,9	38,2	12,6	37	2,3	03 313
82,3	15,0	-	2,7	-	100,0	-	81	4,5	03 314
90,9	9,1	-	-	-	95,2	4,8	19	1,2	03 315
69,5	25,5	5,0	-	-	100,0	-	116	5,8	03 316
43,0	57,0	-	-	-	100,0	-	271	14,5	03 317
53,0	44,0	3,0	-	-	100,0	-	146	7,2	03 318
53,1	39,9	7,0	-	-	-	100,0	179	8,6	04 401
30,6	69,4	-	-	-	86,9	13,1	100	6,6	04 402
46,0	40,4	13,6	-	-	31,1	68,7	142	8,1	04 403
74,3	25,7	-	-	-	66,4	33,6	94	4,7	04 404
67,0	33,0	-	-	-	100,0	-	68	3,9	04 405
40,0	58,5	1,5	-	-	15,3	84,6	125	6,6	04 406
48,5	51,5	-	-	-	96,7	3,3	189	9,5	04 407
71,1	21,8	7,1	-	-	32,6	67,4	38	2,2	04 408
25,3	50,8	23,9	-	-	100,0	-	123	6,7	04 409
41,3	54,2	4,5	-	-	100,0	-	187	11,3	04 410
60,7	25,5	13,8	-	57,2	42,8	-	131	7,7	04 411
46,2	36,3	17,5	-	77,1	22,9	-	151	9,4	04 412
26,4	42,7	29,9	1,0	71,8	28,2	-	136	7,6	04 413
0,2	11,9	55,8	32,0	100,0	-	-	452	26,7	04 414
17,3	63,6	19,0	-	0,8	99,2	-	241	14,3	04 415
68,1	23,6	8,3	-	-	100,0	-	39	2,2	04 416
89,2	10,8	-	-	-	100,0	-	34	2,0	04 417
53,4	30,3	6,1	10,2	-	100,0	-	61	3,6	05 501
26,4	65,7	7,9	-	-	100,0	-	180	10,6	05 502
59,3	38,4	2,3	-	-	93,1	-	93	7,0	05 503
52,4	38,4	9,2	-	-	43,7	56,3	93	6,0	05 504
65,7	30,3	4,0	-	-	54,5	45,5	60	3,1	05 505
40,7	55,1	4,2	-	-	100,0	-	174	10,3	05 506
27,4	66,4	6,2	-	-	100,0	-	213	12,4	05 507
36,6	58,6	4,8	-	-	100,0	-	206	10,9	05 508
30,6	59,0	10,4	-	19,2	80,8	-	137	7,5	05 509
78,3	19,0	2,8	-	100,0	-	-	200	10,3	05 510
54,3	39,7	6,0	-	-	-	100,0	47	2,9	05 511
20,2	50,6	29,2	-	-	100,0	-	291	17,9	05 512
45,1	44,5	10,3	-	-	100,0	-	207	10,9	05 513
71,3	26,0	2,7	-	-	62,8	36,9	44	2,7	05 514
88,6	11,4	-	-	34,0	24,6	41,4	78	4,5	05 515
25,4	53,0	21,6	-	97,2	2,8	-	342	18,4	05 516
28,3	64,0	7,7	-	-	100,0	-	267	15,8	05 517
11,2	38,7	38,0	12,1	89,7	10,3	-	221	13,3	05 518
81,9	18,1	-	-	-	-	100,0	40	2,8	06 601
95,0	5,0	-	-	-	-	100,0	65	4,2	06 602

**6 Melderechtlich registrierte deutsche Einwohner im Alter von 18 und mehr Jahren
am Ort der Hauptwohnung in Berlin am 31. Dezember 2010
nach Stimmbezirken und ausgewählten Merkmalen**

– Steglitz-Zehlendorf –

Wahlkreis Stimmbezirk	Ins- gesamt	Migrationshintergrund						Familienstand			
		Deutsche mit Migrations- hintergrund		darunter aus der Herkunftsregion				ledig	verhei- ratet	verwit- wet	ge- schie- den
				EU	Polen	Türkei	ehemal. Sowjet- union				
		Anzahl	in % Sp. 1	in % Sp. 1	in % Sp. 1	in % Sp. 1	in % Sp. 1	in % Sp. 1	in % Sp. 1	in % Sp. 1	in % Sp. 1
1	2	3	4	5	6	7	8	9	10	11	
06 603.....	1 612	71	4,4	1,5	0,7	–	–	32,8	42,9	9,4	14,6
06 604.....	1 827	95	5,2	1,6	0,5	0,3	0,2	24,3	53,7	10,9	10,5
06 605.....	1 477	243	16,5	1,0	0,8	1,2	2,9	25,0	59,8	3,7	11,2
06 606.....	1 385	129	9,3	1,9	0,6	0,7	1,1	21,5	59,5	11,3	7,4
06 607.....	1 582	141	8,9	2,7	0,4	0,4	0,8	23,3	58,3	7,8	9,7
06 608.....	1 518	210	13,8	3,0	1,8	0,6	2,0	30,2	55,1	4,3	9,6
06 609.....	1 728	147	8,5	1,6	0,5	–	0,7	23,0	61,7	7,8	7,4
06 610.....	1 186	129	10,9	2,6	1,0	0,3	1,3	25,6	59,8	5,6	8,8
06 611.....	1 571	96	6,1	2,9	1,5	0,4	0,6	30,8	51,2	6,5	11,5
06 612.....	1 825	175	9,6	2,6	1,2	1,2	0,5	27,9	47,6	12,8	11,3
06 613.....	1 755	115	6,6	0,9	–	0,2	0,2	21,9	59,7	8,3	9,9
06 614.....	1 826	171	9,4	2,8	1,2	0,8	0,9	28,9	50,2	9,1	11,5
06 615.....	1 780	208	11,7	3,5	2,3	0,8	0,9	33,5	44,6	9,0	12,8
06 616.....	1 709	170	9,9	2,9	1,6	0,6	1,2	30,4	47,2	8,7	13,5
06 617.....	1 770	123	6,9	2,2	1,2	–	0,7	31,5	32,6	22,5	13,1
06 618.....	1 776	127	7,2	2,3	1,8	–	0,5	26,5	50,1	9,3	13,9
06 619.....	1 480	129	8,7	2,4	1,6	0,4	2,2	31,1	48,9	7,8	12,2
07 701.....	1 626	102	6,3	2,0	0,9	0,6	–	21,0	57,3	10,4	10,4
07 702.....	1 909	112	5,9	1,2	0,5	0,5	0,6	21,7	60,1	7,2	10,7
07 703.....	1 249	104	8,3	1,7	0,7	0,6	0,7	25,9	58,7	7,7	7,2
07 704.....	1 479	88	5,9	1,8	1,0	0,2	0,4	22,5	53,0	12,7	11,6
07 705.....	1 527	84	5,5	1,6	0,8	–	0,4	29,3	51,5	6,3	12,6
07 706.....	1 685	107	6,4	2,2	0,7	–	–	23,4	59,2	7,4	9,3
07 707.....	1 837	156	8,5	1,6	0,5	0,5	0,5	26,1	55,8	8,3	9,6
07 708.....	1 437	141	9,8	2,9	1,0	–	1,5	31,0	46,6	10,9	11,3
07 709.....	1 732	125	7,2	2,5	1,0	0,2	0,5	21,5	61,6	7,3	9,3
07 710.....	1 744	118	6,8	1,9	1,0	0,2	0,5	24,3	55,9	10,3	9,3
07 711.....	1 648	120	7,3	1,5	0,5	0,4	0,8	21,5	59,8	9,1	9,6
07 712.....	1 702	129	7,6	1,7	0,6	0,2	0,5	26,0	61,0	5,9	6,8
07 713.....	1 478	81	5,5	0,9	0,3	0,2	0,6	24,9	57,0	9,4	8,1
07 714.....	1 403	133	9,5	4,1	1,5	1,3	0,6	33,7	43,5	13,5	8,8
07 715.....	1 457	143	9,8	2,6	0,9	0,4	0,8	20,7	65,1	5,9	7,7
07 716.....	1 341	65	4,8	1,9	0,7	–	0,4	26,6	53,0	9,5	10,6
07 717.....	1 224	108	8,8	1,5	1,0	0,7	0,7	32,5	46,5	7,8	13,2
07 718.....	1 955	106	5,4	1,4	0,7	0,5	0,3	19,5	58,6	10,9	10,8
07 719.....	1 747	84	4,8	1,0	0,3	0,2	0,3	25,4	56,3	7,3	11,0
Insgesamt.....	218 042	20 253	9,3	2,8	1,8	0,7	1,0	30,0	48,8	9,0	11,8

1 Deutsche im Alter von 18 bis unter 65 Jahren im Dezember 2009; 514 Fälle nicht zuordnungsbar

Einwohner je Adresse				Nach Wohnlagen			Personen in SGB II - Bedarfsgemeinschaften ("Hartz IV") ¹		Wahlkreis Stimmbezirk
unter 13	13 - unter 40	40 - unter 138	ab 138	ein- fache	mitt- lere	gute	Anzahl	in % Sp. 1	
in % Sp. 1	in % Sp. 1	in % Sp. 1	in % Sp. 1	in % Sp. 1	in % Sp. 1	in % Sp. 1			
12	13	14	15	16	17	18	19	20	
98,3	1,7	–	–	–	10,6	89,4	78	4,806 603
94,1	5,9	–	–	–	–	100,0	60	3,306 604
10,5	87,7	1,8	–	–	–	100,0	38	2,606 605
80,9	15,2	3,9	–	–	–	100,0	16	1,206 606
78,3	21,5	0,2	–	–	–	100,0	15	0,906 607
34,8	62,5	2,8	–	–	–	99,0	35	2,306 608
56,8	43,2	–	–	–	–	100,0	44	2,506 609
86,0	14,0	–	–	–	–	100,0	13	1,106 610
76,4	23,6	–	–	–	50,9	49,1	69	4,406 611
40,4	50,6	8,9	–	–	–	100,0	84	4,606 612
96,5	3,5	–	–	–	–	100,0	18	1,006 613
71,3	26,7	2,0	–	–	29,1	70,9	86	4,706 614
26,6	66,8	6,6	–	–	86,8	13,2	153	8,606 615
15,7	71,3	13,0	–	–	92,8	7,2	88	5,106 616
55,3	18,3	2,5	23,8	–	22,1	77,9	135	7,606 617
43,7	51,6	4,7	–	–	35,4	64,6	75	4,206 618
49,4	48,2	2,4	–	–	–	100,0	85	5,706 619
87,2	12,8	–	–	–	8,6	91,4	48	3,007 701
79,7	20,3	–	–	–	22,8	77,2	38	2,007 702
68,3	27,3	4,4	–	–	–	85,5	39	3,107 703
63,7	27,8	8,5	–	–	–	99,6	43	2,907 704
78,5	16,2	5,3	–	–	1,6	98,2	40	2,607 705
81,7	15,9	2,4	–	–	–	99,6	19	1,107 706
86,4	13,6	–	–	–	–	100,0	30	1,607 707
64,0	25,3	10,6	–	–	0,4	99,6	64	4,507 708
91,5	8,5	–	–	–	–	100,0	34	2,007 709
85,0	13,6	1,4	–	–	–	100,0	76	4,407 710
46,7	49,2	4,1	–	–	36,7	63,3	47	2,907 711
50,2	46,9	2,9	–	–	24,5	75,5	57	3,307 712
76,7	20,6	2,7	–	–	–	100,0	27	1,807 713
49,1	29,8	6,7	14,4	–	–	100,0	48	3,407 714
56,1	41,9	2,0	–	–	45,9	54,1	17	1,207 715
72,4	27,6	–	–	–	–	100,0	25	1,907 716
52,9	47,1	–	–	–	–	100,0	60	4,907 717
76,5	15,2	8,3	–	–	90,3	9,7	73	3,707 718
65,1	34,9	–	–	–	79,3	20,7	80	4,607 719
47,5	44,8	6,7	1,0	6,1	45,1	48,2	14 230	6,5Insgesamt

Anhang

Abkürzungsverzeichnis der Wahlvorschlagsträger für die Abgeordnetenhauswahl am 17.09.2006

Kurzbezeichnung	Wahlvorschlagsträger
SPD	Sozialdemokratische Partei Deutschlands
CDU	Christlich Demokratische Union Deutschlands
Die Linke.	Die Linkspartei.PDS
GRÜNE	BÜNDNIS 90/DIE GRÜNEN
FDP	Freie Demokratische Partei
GRAUE	DIE GRAUEN - Graue Panther
WASG	Arbeit & soziale Gerechtigkeit - Die Wahlalternative
Sonstige ¹	
AGFG	Allianz für Gesundheit, Frieden und soziale Gerechtigkeit
APPD	Anarchistische Pogo-Partei Deutschlands
Bildung	Bildungspartei
BüSo	Bürgerrechtsbewegung Solidarität
DAP	Deutsche Arbeitslosen Partei
DIE FRAUEN	Feministische Partei DIE FRAUEN
Eltern	Elternpartei
FORUM	NEUES FORUM
HUMANWIRT.	HUMANWIRTSCHAFTSPARTEI - HUMANWIRTSCHAFT -
NPD	Nationaldemokratische Partei Deutschlands
ödp	Ökologisch-Demokratische Partei
Offensive D	Partei Rechtsstaatlicher Offensive
PASS	Partei der Arbeitslosen und Sozial Schwachen
PSG	Partei für Soziale Gleichheit, Sektion der Vierten Internationale
REP	DIE REPUBLIKANER
Tierschutz	Mensch Umwelt Tierschutz - Die Tierschutzpartei -

¹ Parteien in alphabetischer Reihenfolge, die beim Zweitstimmenergebnis unter Sonstige zusammengefasst sind

Anhang

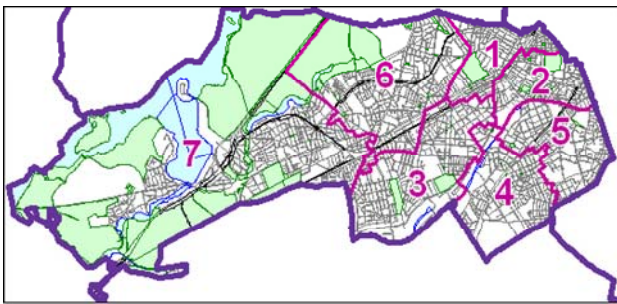
Abkürzungsverzeichnis der Wahlvorschlagsträger zur Wahl des 17. Deutschen Bundestages in Berlin am 27. September 2009

Partei, politische Vereinigung	verwendete Abkürzung
Sozialdemokratische Partei Deutschlands – SPD –	SPD
Christlich Demokratische Union Deutschlands – CDU –	CDU
DIE LINKE – DIE LINKE –	DIE LINKE
BÜNDNIS 90/DIE GRÜNEN – GRÜNE –	GRÜNE
Freie Demokratische Partei – FDP –	FDP
Piratenpartei Deutschland – PIRATEN –	PIRATEN
Nationaldemokratische Partei Deutschlands – NPD –	NPD
Sonstige ¹	
Bürgerrechtsbewegung Solidarität – BüSo –	BüSo
Die Violetten, für spirituelle Politik – DIE VIOLETTEN –	DIE VIOLETTEN
Deutsche Kommunistische Partei – DKP –	DKP
DEUTSCHE VOLKSUNION – DVU –	DVU
Marxistisch-Leninistische Partei Deutschlands – MLPD –	MLPD
Ökologisch-Demokratische Partei – ödp –	ödp
Partei für Soziale Gleichheit, Sektion der Vierten Internationale – PSG –	PSG
DIE REPUBLIKANER – REP –	REP
Mensch Umwelt Tierschutz – Die Tierschutzpartei –	Tierschutz

¹ Parteien in alphabetischer Reihenfolge, die beim Zweitstimmenergebnis unter Sonstige zusammengefasst sind

Karten und Wahlbezirkseinteilung nach Abgeordnetenhauswahlkreisen 2011

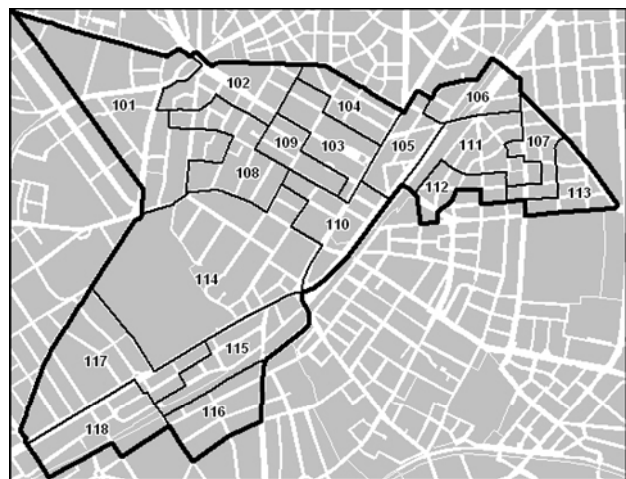
Wahlkreiseinteilung des Wahlkreises



- 01 101 Albrecht-Thaer-Weg , Am Erlenbusch , Breitenbachplatz 008-010, 012, 014, 016, 018, Brentanostraße 035-054, 056, 058, 060-060B, 062, 064-064B, 066, 068, 070, 072, Buggestraße 011-012, Dillenburger Straße 001-003, 005-007, Drygalskistraße 001-006, Englerallee 003, 005, 010-042, Fritschweg , Gregor-Mendel-Straße , Grillparzerstraße 009-018, Grunewaldstraße (12165) 034-034A, Gustav-Mahler-Platz , Haderslebener Straße 001-032, 034-034A, 036-038, Hellriegelstraße 001-006, Königin-Luise-Straße 001, 003, 005, Lentzeallee 007, 009, 011-011A, 015, 017, 045, 047, 055, 057, 075, 093, 095-099, 101-109, Milowstraße , Paulsenstraße 045-050B, Rohlfstraße , Rückertstraße (12163) 001-006, Schorlemerallee 001-005, 007A, 009-038, 040, Schweinfurthstraße 010, 012, 014, 024, 058, 060, 062, 064, 066, 068, 070-100, Spilstraße
- 01 102 Björnsonstraße (12163) 022-025, Breitenbachplatz 011, 013, 015, 017, 019-021, Brentanostraße 001-022, Buggestraße 004-010B, 021-023, Englerallee 002-002D, 004-004C, 006-008C, Forststraße (12163) 011-031, Gritznerstraße 002, 004, 006, 010, 012, 014, 018, 020, 022, 026, 028, 030, 032, Kreuznacher Straße 017, 019, 029, 047, 049, 051, 053-061, 063, 065, 067, Markelstraße 027-036, Paulsenstraße 023-039A, Schildhornstraße 040-070, Schorlemerallee 006, 008, Spinozastraße , Treitschkestraße 022-032
- 01 103 Ahornstraße (12163) 001A-015A, 030-032, Gritznerstraße 007-009, 011, 013, 015, 019, 021, 023-025, 027, Lepsiusstraße 014, 016, 018, 020-035, 037-041, Markelstraße 037-046, Schildhornstraße 003-023, 085A-103, Schloßstraße (12163) 011-026, Treitschkestraße 014-021, 035-041, Zimmermannstraße (12163) 002-004
- 01 104 Bornstraße 017-030, Gritznerstraße 001-001A, 003, 005, Gutmuthsstraße , Hackerstraße 007-026, Kreuznacher Straße 001-005, 007-009, Lepsiusstraße 001-013, 015, 017, 019, Markelstraße 001-026A, 047-062, Maßmannstraße , Schloßstraße (12163) 001-010, Treitschkestraße 007-012
- 01 105 Alsenstraße (12163) , Dünther Straße , Düppelstraße (12163) 022-026, Feuerbachstraße 002-031, Florastraße (12163) , Holsteinische Straße (12161) 001-014, 044-064, Hubertusstraße (12163) 008-014, Jochemplatz , Peschkestraße 001-005, Rheinstraße 040-042, Schloßstraße (12163) 107-130, Schöneberger Straße (12163) 001-007A, 014-016
- 01 106 Feuerbachstraße 035-043, 045-049, 051-053A, 055, 057, 059, 061, 063, Fregestraße 031-055, Holsteinische Straße (12161) 015-029, Knausstraße (12157) 001-008B, Körnerstraße (12157) 038-048A, Lenbachstraße (12157) , Peschkestraße 006-017, Saarstraße 011A, Schöneberger Straße (12163) 008-013
- 01 107 Altmarkstraße 012A-025, Bismarckstraße (12157) 006-007, 011-012, 064-064B, 068-077, Feuerbachstraße 068-070, Friedrichruher Straße (12169) 035-045, Horst-Kohl-Straße 003-004, 016-019, Kissinger Straße (12157) 001-013, Kniephofstraße 021-029, 043, Lauenburger Platz , Lauenburger Straße 015-021, 029, 031, 037, 039, Poschingerstraße 001-011, Sachsenwaldstraße 002-007, 023-030, Thorwaldsenstraße (12157) 017-022A
- 01 108 Björnsonstraße (12163) 001-021, 026-031, Brentanostraße 024-030, 055, 057, 059, 061, 063, 065, 067, 069, 071, Buggestraße 012A-020, Ermanstraße , Flemmingstraße (12163) 010-024, Forststraße (12163) 032-043, Ganghoferstraße (12163) , Grillparzerstraße 001-008A, Gritznerstraße 038, 042, 044, 046-080, Grunewaldstraße (12165) 011A-029A, Haderslebener Straße 033, 035, Heimstättenweg , Herderstraße (12163) 021-023, Lepsiusstraße 058, 060, 062, 064-068, 070-072, 074-076, 078, 080, 082, Opitzstraße , Paulsenstraße 001-022A, 040-044C, 051-056, Rückertstraße (12163) 010-016
- 01 109 Ahornstraße (12163) 015B-029, Flemmingstraße (12163) 002-009, Forststraße (12163) 001-010, 044-054, Gritznerstraße 029-029A, 031, 033-037, 039-041, 043, 045, Herderstraße (12163) 001-011, 024-035, Lepsiusstraße 036, 042-054, Schildhornstraße 071-085, Zimmermannstraße (12163) 005-022
- 01 110 Albrechtstraße (12165) 001-003, 131-132, Deitmerstraße , Düppelstraße (12163) 028-041, Grunewaldstraße (12165) 003-006, Hubertusstraße (12163) 001-007, Kieler Straße (12163) , Kuhlighshofstraße 001-006, 010B-010D, Lepsiusstraße 057, 059, 061, 063, Muthesiusstraße 001-018, 024-024A, 028, 030, 034, 036, 038, Rothenburgstraße 001-004A, 036-045, Schloßstraße (12163) 027-037, 078-106, Zimmermannstraße (12163) 023-039
- 01 111 Bismarckstraße (12157) 001-004, 009-010, 065-067, Feuerbachstraße 034, 044, 050, 054, 056, 058, 060, 062, 064, Horst-Kohl-Straße 001-002A, Jeverstraße 009-016, Kissinger Straße (12157) 014-017, Kniephofstraße 044-049, Körnerstraße (12157) 027-034, 048B-048C, Lauenburger Straße 002-012, 023-025, 027, Lothar-Bucher-Straße 018-028, Menckenstraße 012-019, Poschingerstraße 013-044, Sachsenwaldstraße 008-022, Schönhauser Straße (12157) 001-009, 019-026
- 01 112 Bergstraße (12169) 085-086, Friedrichruher Straße (12169) 046-051, Jeverstraße 006-008, 017-021, Kniephofstraße 003-007, 014-019, 050-065, Körnerstraße (12157) 011-026, Külzer Straße 004-006, Lauenburger Straße 026, 028, 030, 032-036, 038, 040, Lothar-Bucher-Straße 001-011, Menckenstraße 003-011, 020-030, Schönhauser Straße (12157) 010-010C, 016-018A
- 01 113 Altmarkstraße 001-012, 026-027, Bergstraße (12169) 052-070, Bismarckstraße (12157) 063, Friedrichruher Straße (12169) 013-034A, Göttinger Straße , Horst-Kohl-Straße 004A-015A, Kniephofstraße 030-041, Thorwaldsenstraße (12157) 023-037

Karten und Wahlbezirkseinteilung nach Abgeordnetenhauswahlkreisen 2011

01 114 Altensteinstraße 002-006, Am Fichtenberg , Arno-Holz-Straße , Braillestraße , Carl-Heinrich-Becker-Weg , Grenzburgstraße , Grunewaldstraße (12165) 006A-011, 035-055, Herrfurthstraße (12163) , Königin-Luise-Straße 002, 004, 006-008, Lepsiusstraße 069, 073, 077, 079, 081, 083-118, Muthesiusstraße 023, 025-027, 029, 031-033, 035, 037, Rösnerstraße , Rothenburgstraße 005-035, Schloßstraße (12163) 038-059, Schmidt-Ott-Straße , Unter den Eichen 001-037, Waetzoldtstraße , Wrangelstraße (12165) , Wulfstraße



Abgeordnetenhauswahlkreis 01

01 115 Am Bäkequell , Begonienplatz 001-002, Fronhoferstraße , Geranienstraße , Hindenburgdamm 064-068, Hortensienplatz , Hortensienstraße 001-007A, 028A-066, Lilienstraße 005-006, Moltkestraße 053, Nelkenstraße , Neuchateller Straße 030, Resedenstraße , Schloßstraße (12163) 060-073, Tulpenstraße 012-019, Unter den Eichen 128-135, Wolfensteindamm 002-004, 010

01 116 Chlumer Straße , Gardeschützenweg 002-066, Hindenburgdamm 069-078B, Lipaer Straße 018-027, Manteuffelstraße (12203) 017A-028, Moltkestraße 042A-052, Neuchateller Straße 002-024, Roonstraße (12203)

01 117 Altensteinstraße 026, 028, 030, 032, 034-034A, 036B-036D, 038-038A, 040-042, 044A-044B, 046-050, 052, 054, 056, 058, 060-066, Asternplatz 001-002A, Begonienplatz 003, Enzianstraße 001-002, Fabekstraße 055-085, Habelschwerdter Allee 001, Hortensienstraße 008-012B, Kamillenstraße , Lilienstraße 001-004, 007-008, Limonenstraße 001-015A, 017-037, Malvenstraße , Patschkauer Weg 001-043, Reichensteiner Weg 001-022, Tulpenstraße 005A-011, 020-033, Unter den Eichen 038-063, 114-126A, Willdenowstraße (12203)

01 118 Asternplatz 003-004, Drakestraße (12205) 035-037, Enzianstraße 003-005A, Gardeschützenweg 068, 070-070A, 072, 074, 076, 078, 080, 082, 084, 086, 088, 090-090C, 092, 096-096A, 098, 100, 102, Hortensienstraße 013-028, Hyazinthenstraße , Margarettenstraße (12203) , Moltkestraße 001, Tietzenweg 001-023, 025, 027, Tulpenstraße 001-005, 034-040, Unter den Eichen 097-112A, Veilchenstraße

02 201 Albrechtstraße (12165) 007-011, 109-129, Althoffstraße 001-008, 017-023, Bergstraße (12169) 001-008, 089-097, Berlinickestraße 013-016, Heesestraße (12169) , Körnerstraße (12157) 049-059, Mittelstraße (12165) 039-041, Plantagenstraße (12169) 012-023, Robert-Lück-Straße , Schützenstraße (12165) 001-004, Südendstraße 001-018A, 056-064

02 202 Althoffplatz , Althoffstraße 009-015, Bergstraße (12169) 009-023, 071-084, Bismarckstraße (12157) 013-014, Filandastraße 010-023, Friedrichsruher Platz , Friedrichsruher Straße (12169) 001-012, 052-057, Jeverstraße 001-005A, Kantstraße (12169) , Kniephofstraße 009-013, Körnerstraße (12157) 001-007, Külzer Straße 002-003, Lauenburger Straße 041-046, Lessingstraße (12169) 001-004A, Menckenstraße 001, Schönhauser Straße (12157) 011-015, Südendstraße 045-055, Wuthenowstraße

02 203 Albrechtstraße (12165) 096-103, Bergstraße (12169) 024-039, Bismarckstraße (12157) 015-032, 049-052, Eisenstraße 006-025, Filandastraße 001-006, Hünensteig 002-018A, 020, 022, 024, 026, 028, Lauenburger Straße 047-106, Lessingstraße (12169) 005-013, Selerweg , Steinstraße (12169) 013-025, Südendstraße 022-043, Walsroder Straße 001, 009-009B, 011-011B, 013-013B, 017-017B, 019-019B, 021-021B

02 204 Brinkmannstraße , Grabertstraße , Gurlittstraße , Karl-Fischer-Weg , Kottesteig 001, 003, Munsterdamm 050, 052, 054-080, Oehlertplatz , Oehlerring 001-017A, 022, 024, 026, 028-070D, Sembritzkistraße 004, 008, 012, 014, 018, 024, 026-048, Sohnreistraße , Steglitzer Damm 077, 079, 081-081A, 083-083A, 085-085A, 087, 089, 091, 093-095

02 205 Borstellstraße 043, 045, Brandenburgische Straße (12167) 015A-030, Buhrowstraße , Crailsheimer Straße 009-010, Denkstraße , Ellwanger Straße 003, 005-005A, 007, Hünefeldzeile 001-003, Kelchstraße 001, 003-009, 017, 021-031, Langensteiner Weg , Liebenowzeile 012-029, Steglitzer Damm 078, 080-080A, 082, 084, 086-086A, 088, 090, 092, 096-106, Stephanstraße (12167) 006-016

02 206 Attilastraße 070-107, Biberacher Weg , Crailsheimer Straße 001-008, 011-019, Doldenweg , Ellwanger Straße 002, 004, 006-006A, 008-022, Hünefeldzeile 004-018, Kelchstraße 002, 010-016, 018, Lörracher Straße , Ludwigsburger Weg , Maulbronner Ufer , Mergentheimer Straße , Neckarsulmer Straße , Reutlinger Straße , Rottweiler Straße , Schünemannweg , Steglitzer Damm 108-128, Tuttlinger Weg

02 207 Albrechtstraße (12165) 087-095, Bismarckstraße (12157) 034-038, 043-048, Eisenstraße 001-005, Karl-Stieler-Straße 017-021, Lauenburger Straße 107-119, Steglitzer Damm 001-007A, 009-025, 027-029, 031, Steinstraße (12169) 001-011, Stimerstraße , Walsroder Straße 002-008, 010, 012, 014-016, 018, Wilseder Straße 002-004, 006, 008, 010, 012, 014, 016, 018, 020, 022, Worpstedter Straße

Karten und Wahlbezirkseinteilung nach Abgeordnetenhauswahlkreisen 2011

02 208 Bergstraße (12169) 050-051, Hanstedter Weg , Hünensteig 019, 021, 023, 025, 027, 029-038, Immenweg , Kottesteig 002, 004-010, Munsterdamm 001-049, 051, 053, 083, 089, Oehlertring 019-021, 023, 025, 027, Sembritzkistraße 001-003, 005-007, 009-011B, 013, 015-017, 019-023, 025, Steglitzer Damm 033, 035, 037, 039-039A, 047-047C, 049-049D, 051-051D, 053-053D, 057-057C, 065, 067, 069-069A, 071-071A, 073, 075, Walsroder Straße 020-020B, 022-022C, Wilseder Straße 005, 007, 009, 011, 013, 015, 017, 019, 021

02 209 Adolfstraße (12167) 010-018, Albrechtstraße (12165) 004-005, 012-028, 104-108, Berlinickestraße 001-012, 016A, Breite Straße (12167) 001-009, 034-040, Filandastraße 027-035A, Klingsorstraße 004-006, 008, 014-018, 020, Kuhlighshofstraße 010-010A, 010E, Leydenallee 046, 048-050, 052, 054, 056, 058, 060-062, 064, 066-102, Mittelstraße (12165) 002-037, Plantagenstraße (12169) 001-011, Rugestraße , Schützenstraße (12165) 007-021A, 043-054, Südendstraße 019-021

02 210 Albrechtstraße (12165) 030-039, Barsekowstraße 001-005, 007, 009, 011, 013, 015, 017-019, 021-029, Bymestraße , Breite Straße (12167) 026-033A, Dijonstraße , Goebenstraße (12167) 001-002, 006-015A, Gravelottestraße 001-007, Im Gartenheim , Klingsorstraße 001-003, 007, 009-013, 019, 021-048, Leydenallee 035-045, 047, 051, 053-053A, 055, 057, 059, 063, 065, Lutherstraße (12167) , Schallopstraße 009-021, Sedanstraße (12167) 001-014, Vereinsweg (12167)

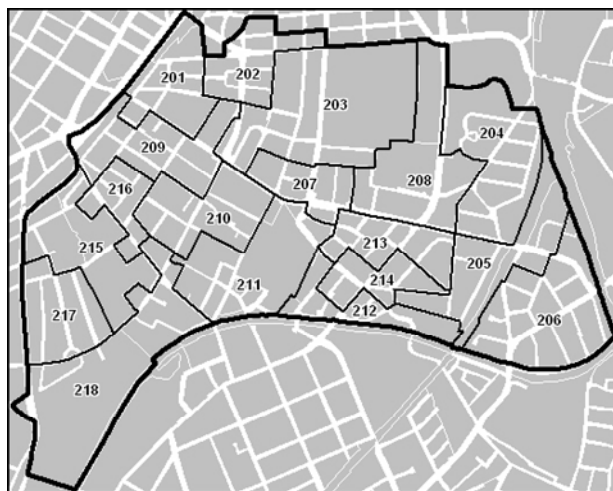
02 211 Albrechtstraße (12165) 040-047A, 080-083A, Am Eichgarten 014-017, Am Stadtpark (12167) , Birkbuschgarten , Birkbuschstraße 057-063, Bismarckstraße (12157) 041-042, Brückenstraße (12167) , Goebenstraße (12167) 004, Gravelottestraße 012-016, Johanna-Stegen-Straße 010-029, Karl-Stieler-Straße 001-004, Orleansstraße , Presselstraße 010-015, Rezonvillestraße , Sedanstraße (12167) 016-045, Steglitzer Damm 008, Vionvillestraße

02 212 Albrechtstraße (12165) 048-051, 057-064, Am Eichgarten 001-012, Am Fenn 009-017, Borstellstraße 047, 050-070, Brandenburgische Straße (12167) 002-015, Hermesweg , Lacknerstraße , Siemensstraße (12247) 008-010, 071-079, Stindestraße 001-007, 024-041, Unter den Rüstern 003-008

02 213 Albrechtstraße (12165) 078-079A, Benzmannstraße 002-005, 009, 011, 013, 015-021, 023, 031, 033, Borstellstraße 001-023, Halskestraße 010-043A, Heinrich-Seidel-Straße , Karl-Stieler-Straße 005-016, Kellerstraße , Liebenowzeile 002-011, Liliencronstraße 001-004, 012-018, Presselstraße 001-007A, Steglitzer Damm 026, 030, 032, 034, 036, 038, 040-046, 048, 050, 052-052A, 054-056, 058-064, 066, 068, 070, 072, 074, 076, Stindestraße 020-023A

02 214 Albrechtstraße (12165) 052-056, 065-077, Am Fenn 001-008, 018-024, Benzmannstraße 008, 010, 012, 014, 022, 026-030, 032, 034-036, Borstellstraße 024-042, 044, 046, 048, Halskestraße 001-009, 044-047, Liliencronstraße 005-011, Siemensstraße (12247) 001-007, Stephanstraße (12167) 001-005, 020-034, Stindestraße 008-019, Unter den Rüstern 009-014

02 215 Amfortasweg 001, 003, 005, 007, 009, 011, 013-021, 023, 025, 027, 029, 031-039, 041, 043, Birkbuschstraße 007-009, 014-018, 025-029, Erlenstraße (12167) 017-020, Flotowstraße (12203) 013-016, Gelieustraße , Händelplatz , Haydnstraße (12167) 011, 015, 017, 020-023B, Hindenburgdamm 059-062, Klingsorstraße 060-062, 064, 066, 094, 096-096A, Kühlebornweg 001, 003, 005, 007-013, 015, 017, 019, 021, Oberlinstraße , Schützenstraße (12165) 023-032, Undinestraße 001-011, 019, Wolfensteindamm 009, 011-011A



Abgeordnetenhauswahlkreis 02

02 216 Adolfstraße (12167) 001-009A, Barsekowstraße 006, 008, 010, 012, Birkbuschstraße 010-012, 020-024, 080-094, Breite Straße (12167) 010-024A, Erlenstraße (12167) 001-009, Haydnstraße (12167) 026-028, Kühlebornweg 002, 004, 006, 014, 016, 018, 020, 022-024, Kurze Straße (12167) , Martinstraße , Schallopstraße 001-007, Schützenstraße (12165) 034-042, Suchlandstraße

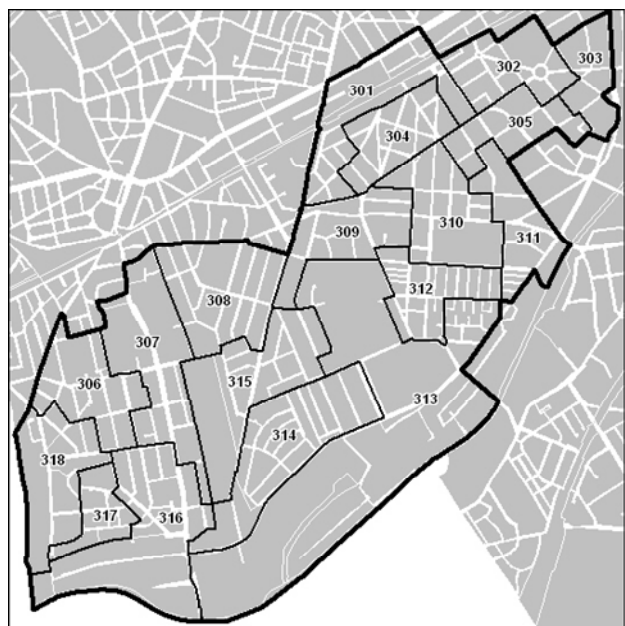
02 217 Brahmsstraße (12203) 008-020, 034-048, Flotowstraße (12203) 001-003, Haydnstraße (12167) 001-009, 012-014A, 016-016A, 018, Hindenburgdamm 039-058B, Klingsorplatz , Klingsorstraße 098, 100, 106, 108-108B, 110, 112, 114, 116, 118, 120, Marschnerstraße 001-050, Undinestraße 014-018, 022-058

02 218 Amfortasweg 002, 004, 006, 008, 010, 012, 022, 024, 026, 028, 030, 040, 042, 044, Barsekowstraße 014, 016, 020, Birkbuschstraße 030-039, 064-079, Brahmsstraße (12203) 026-033, Dalandweg , Dürerstraße 051-052, Gravelottestraße 009-011, Hindenburgdamm 027-035, 094A-095B, Johanna-Stegen-Straße 002-008, Klingsorstraße 049-059, 063, 065, 067-093E, 095-095A, 097, 099-099A, 101-105, 107, 109A-109B, 111-111C, 113-113D, 115-115A, 117, 119, 121, Krahrmerstraße 001, Kreuzerweg , Marschnerstraße 055-066, Moltkestraße 031-032A, Telramundweg

Karten und Wahlbezirkseinteilung nach Abgeordnetenhauswahlkreisen 2011

03 301 Adolf-Martens-Straße , Baseler Straße (12205) 001-009, 011, 013, 015, 017, 019, Curtiusstraße 001-008, 010, 012, 014, 016, 018, 020, 022, 024, 026-026A, 028-032, 034-036, 040-040A, 042, 046, 048, 050, 052, 054, 056, 064, 068-115, Dahlemer Weg 001-001A, 003-003A, 005-005A, 007, 045-049A, 051-051B, 053, 055, 057, Drakestraße (12205) 039-056C, Freiwaldauer Weg 002, 004, 006, 008, 010-016, 018-020, Gräfenberger Weg , Hans-Sachs-Straße , Jägerndorfer Zeile 001-031, 034, 036, 038, 040, 044-044A, 046, 048, Knesebeckstraße (12205) , Lotzestraße 001-011B, 013-013A, 015-015A, 017, 019, 021-021A, Mörchinger Straße 011-020D, Potsdamer Straße (12205) 027-037, Ringstraße (12203) 022-025A, Schubertstraße (12205) , Spindelmühler Weg 002-016, Troppauer Straße 001-018, Unter den Eichen 084E-096, Weißwasserweg 004, 006, 008-008B, 010, 012, 018, 020-020A, 022, 024

03 302 Augustaplatz , Augustastraße (12203) 009-021B, 027-032, Drakestraße (12205) 024-034, Gardeschützenweg 067, 069, 071, 073, 075, 077, 079, 081, 083, 085, 087, 089, 091, 093-095, 097, 099, 101, 103-142, Holbeinstraße (12203) 039B-049, Kyllmannstraße (12203) , Manteuffelstraße (12203) 001-005, 029-032, Memlingstraße 005B-011A, Moltkestraße 002-023, Mommsenstraße (12203) , Prausestraße , Sophienstraße (12203) , Stubenrauchstraße (12203) , Tietzenweg 024, 026, 030-057, 071-071A, 075, 077, 079, 081, Viktoriaplatz , Viktoriastraße (12203)



Abgeordnetenhauswahlkreis 03

03 303 Augustastraße (12203) 001-008, 035-039, Dürerstraße 001-008, 042-050B, Hindenburgdamm 079-094, 096-103, Holbeinstraße (12203) 031-039, Lipaer Straße 001-015E, 029-041, Manteuffelstraße (12203) 005A-017, Memlingstraße 001-005A, Moltkestraße 023B-030, 033-042, Stockweg 002-004, 006, 008, 010-016D, 018-018A, 020-020A, 022

03 304 Baseler Straße (12205) 010, 012, 014, 016, 018, 020-044, 046, Brüderstraße (12205) , Curtiusstraße 009, 011, 013, 015, 017, 019, 021-021B, 023, 025, 027, 033, 037-039, 041, 045, 047, 049, 051, 053, 055, 057-063, 065-067, Freiwaldauer Weg 003, 005, 007, 009, 017, 023-044, Friedrichstraße (12205) , Geibelstraße (12205) , Jägerndorfer Zeile 033, 035-035A, 037, 039, 041-043, 045, 047, 051-068, Johanneskirchplatz 004, Kadettenweg 001-027, Köhlerstraße , Kommandantenstraße (12205) 001-014, 096-105, Lotzestraße 012, 014, 016, 018, 020, 022-024, 026, Pfliedererstraße , Potsdamer Straße (12205) 038-048, Ringstraße (12203) 026-047A, Spindelmühler Weg 018-037, Troppauer Straße 019-036, Weißwasserweg 002-002A

03 305 Augustastraße (12203) 021C-026, Drakestraße (12205) 016-023A, 057-062, Dürerstraße 009-023, 033-041, Holbeinstraße (12203) 001-008, 013-030A, 050-070, Kadettenweg 031, 033, 035, 037, 039-039A, 041-041A, 043, 045, 051, 053-053E, 055, 057-057A, 061, Krumme Straße (12203) , Lukas-Cranach-Straße 001-006, Marthastraße (12205) 005-011, Memlingstraße 012-019, Potsdamer Straße (12205) 020A-025, 048A-057, Ringstraße (12203) 010B-021A, 072-096A, Stockweg 017, 019, 021, Tietzenweg 060-070, 072-074A, 076-076C, 078, 080, 082-101, 113, 117

03 306 Adolfstraße (14165) 001-020, Camphausenstraße 040-044E, Claszeile , Eilertstraße 002, 004-004A, 006, 008, 010, 012-012A, 014-014A, 016-031, Gimpelsteig 001-001D, 009, Gutzmannstraße , Heimat 031-031B, 033, 035, 037, 039, 041, 043, 045, 047-047B, 049-049B, 051-051B, 053-053B, 055-055B, 057-057B, 059-059A, 061-061A, 063-063B, 065-065B, 067, 069, 071, Hoffbauerpfad 002-004, Johannesstraße 001-014, Klistostraße 003-020A, Laehrstraße 022, 024-024A, 026-026B, 028, Leo-Baeck-Straße 001-005, 007, 009, 011, 013, 015, Leuchtenburgstraße 001-023, 037-046, Machnower Straße (14165) 043-047C, 049, 061, 063, 065, 067, 069, 071-085, Nieritzweg 010, 012, 014-014A, 018-018A, 020, 022, Ribeckweg 002-004, 006, 008, 010, 012, 014, 016-016A, 018-018A, 020, 022-022A, 024-026, Urbanstraße (14165) , Waltherhöferstraße 001-030B, 032, 036, 038-054

03 307 Am Birkenknick 003, 005, 007, 009, 011-025, Am Rehwechsel 010, 012, 014, Am Schweizerhof 007B, 009, 011, 016-020, Biesestraße 006, 008, Heimat 024-030, 032-032A, 034, 036, 038, 040, 042, 044, 046, 048, 050, 052, 054, 056, 058, 060, 062, 064, 066, 068, 070, 075-098, Im Schönower Park , Johannesstraße 016-022, Laehr'scher Jagdweg 001, 003, 005, 007, 009, 011, 013, 015, 017, 019, 021, 023, 025, 027, 029, 031, 033, 035, 037, 039, 041, 043, Laehrstraße 001-019, 023-023A, 025-025A, 027-027A, 029-031, Leo-Baeck-Straße 006-006B, 008, 010, 012, 014, 016-038A, Leuchtenburgstraße 026-036, Mühlenstraße (14167) 001, 003, 005, 007, Nieritzweg 002, 004, 006-006B, 008, Prinz-Handjery-Straße 043-072, Schädestraße 002, 004, 006-006A, 008, 010-010A, 012, 014, 016, 018, 020, Teltower Damm 055, 057, 059, 061-065B, 067, 072-191, 193, 195, 197, 199, 201, 203-203B, 205, Türksteinweg

Karten und Wahlbezirkseinteilung nach Abgeordnetenhauswahlkreisen 2011

- 03 308 Am Schweizerhof 001-007, 008-008A, 010-010A, 012-014, Am Vierstückenpfuhl , Dahlemer Weg 090-092A, 094, 096, 098, 100, 102-102C, 104-104A, 106-106E, 108-108D, 110, 112, 114, 116-118, 120-122, 124, 128-128D, 130-130B, 132, 134-134A, 136-136B, 138-138A, 140-140A, 142-142A, 144, 146-146A, 148-150A, 152, 154-154C, 156-156A, 158-158B, Hamerlingweg 019, 021, Hammerstraße 001-056, 058-064, Hochbaumstraße 065-067, 069, 071, 073, 075, 077, 079, 081-083, 085, Jänickestraße 019B-080D, 082-082A, 084-084B, 086, Knesebeckstraße (14167) , Leo-Baeck-Straße 040-050, Mühlenstraße (14167) 009, 011-013A, 015-015B, 017-017B, 019-019A, 021-023A, 025-025A, 027-027A, 029-031, 033, 035-035C, 037, 039-039A, Nienkemperstraße , Prinz-Handjery-Straße 006-042A, Seehofstraße 029, 031, 033, 035, 037-100, Stubenrauchstraße (14167) 009C-009D, 011-011C, 013-064, Waldmüllerstraße 001, 003, 007, 009, 011, 013
- 03 309 Am Karpfenpfuhl , Berner Straße 001-008A, Carstennstraße 001-022, 060-069, Dahlemer Weg 063-063A, 065-071B, 073-073A, 075-075A, 077-081A, 083-083E, 085-085C, 087-089, 093, 095-095A, 097-097C, 099-099A, 101, 103-103A, 105-105B, 107-107B, 109-109A, 111-111A, 113-113B, 115, 119, 123, Finckensteinallee 101-170, Güttlingstraße , Hochbaumstraße 004, 006, 010-014, 016, 018, 020-020A, 022-028A, 030-030A, 032, 034, 036-036A, 038, 042, 044, 046-046A, 048-048B, 050-050A, 052-052B, 054-064A, Kommandantenstraße (12205) 023-028, Lotzestraße 025, Möllerpfad , Murtener Straße 003-013, Mürwiker Straße 003-005B, 007, 009, 011, Ringstraße (12203) 048-054, Schottmüllerstraße 001-034A, 038, 040-040A, 042-042A, 044-044B, 046-054, 056, 058, 066, 068-068A, 070-072C, Seehofstraße 102, Steinäckerstraße , Weddigenweg 037-047A, Weißwasserweg 003-003A, 005, 007, 009, 011-011B, 013-017, 019, 021, 023, 025-049D
- 03 310 Altdorfer Straße 036, 038, 040, Baseler Straße (12205) 045, 047-126, Berner Straße 044A-056, Finckensteinallee 044-097, Johanneskirchplatz 001-002, Kadettenweg 032, 034-034A, 036-036A, 038-038A, 040, 042, 044, 050, 052, 054, 056, 058-060, 062, 064, 066, 068, 071-086, Kommandantenstraße (12205) 014B-022, 081-095, Kopernikusstraße (12205) , Murtener Straße 001-002, 024-026, Paulinenstraße , Potsdamer Straße (12205) 064-067, Ringstraße (12203) 054A-071, Theklastraße 017-031, Weddigenweg 014-035, 048-064
- 03 311 Altdorfer Straße 001-014, Bremer Straße (12207) 005-006, Drakestraße (12205) 062A-081, Finckensteinallee 001-042A, Gersauer Weg , Glarner Straße 053-057, Goerzallee 001-028, Holbeinstraße (12203) 009-012, Kadettenweg 063-063A, 065, 067, 069, Karwendelstraße 047-060, Kornmesserstraße , Lausanner Straße 081, 083, 085, Marthastraße (12205) 001-004A, Potsdamer Straße (12205) 001-020, 057A-063, Theklastraße 003-012, Weddigenweg 001-012A, 065-074
- 03 312 Aarauer Straße 003, 005, 007, 009, 011, 013, 015, 017-019, 021, 023, 025, 027, 029, 031, 033, 035, 037, 039, 041, Altdorfer Straße 035, 037, 039, 045-062, Anna-Mackenroth-Weg , Baseler Straße (12205) 127-181, Berner Straße 009-043, Carstennstraße 034-058, Churer Zeile , Elisabeth-Feller-Weg , Genfer Weg , Glarner Straße 002-044, 060-062, Helene-von-Mülinen-Weg , Johanna-Spyri-Weg , Lausanner Straße 001-012, 041, 079, Luzerner Straße 013-020, Marie-Vögtlin-Weg , Murtener Straße 014, Osteweg 004, 006, Rotdornweg , Rütliplatz , Schwarzdornweg , Sophie-Taeuber-Arp-Weg , Thuner Platz 001, 003, Thuner Straße 001-001A, 003-003G, 005-005A, 007, 009, 011, 013, 015-015A, 017-023, 025, 027, 029, 031-037, Weißdornweg , Züricher Straße 001-018, 023, 025
- 03 313 Aarauer Straße 002, 004, 006, 008, 010, 012, 014, 016, 020, 022, 024, 026, 028, 030, 032, 034, 036, 038, 040, Aarberger Straße , Am Stichkanal , Appenzeller Straße , Beeskowdamm 003, 005, 007, 009-019, Bröndbystraße , Carstennstraße 023-033, Drei-Zinnen-Weg , Elmshorner Straße 014-026A, 029, 041, 049, 059, Glandzeile , Goerzallee 076, 078-078E, 080-080E, 082-082E, 084-084E, 086, 088, 090, 092, 094-094A, 096, 098, 100, 102, 104-104A, 106-106J, 108, 110, 112, 114, 116-156, 189, 191-195, 249, 251-251B, 253, 255, 261, 263, 271, 273, 299, 301, 303-305, 309, 325-327, Hochbaumstraße 001-003, 005-005B, 007-009, 015, 017, 019, 021, 029, 031, 033-033A, 035-035A, 037-037A, 039-041, 043, 045, 047, 049-049B, 051-051A, 053-053A, Lausanner Straße 014-040, 042-064, 080, 082, Lichterfelder Weg , Locarnoweg , Luzerner Straße 001-012, 029-045, Mürwiker Straße 013, 015, 017, 019-019B, 024-030, Nidwaldener Zeile , Obwaldener Zeile , Osteweg 001-003, 005, 007-052, 054-062, 064, Prettauer Pfad , Reinacher Zeile , Ruthnerweg , Schottmüllerstraße 037, 039-039A, 041, 043, 045-045A, 055, 057, 059-065A, 067, 069, 123, Sittener Zeile , Teltower Damm 279-281, 283, 293-299, 315, Thuner Platz 002, 004-006, Thuner Straße 002, 004, 006, 008, 010, 012, 014, 016, 024, 026, 028, 030, 038, Wismarer Straße 019, 021, 023, 025, 027, 029, 031, 035, 041, 043, 045-047, Wupperstraße 001-014, Züricher Straße 022, 024, 026-034
- 03 314 Alsterweg , Bansiner Weg , Beeskowdamm 004-004B, 006, 008, 020, Billy-Wilder-Promenade , Dahlemer Weg 195, 197, 199-199A, 201, 203, 205, 207-207B, 209, 211-211A, 213-213A, 215, 217, 219-247, Darser Straße , Frank-L.-Howley-Weg , Goerzallee 188, 190, 218-248, 250, 252, 254, 256-260A, 262, 264-270A, 272, 274-298, 300, 302, 307, 311-317, Gustav-Krone-Straße , Harry-S.-Truman-Allee , Huntestraße , Laehrscher Jagdweg 074, McNair-Promenade 002-050, 052, 054-124, Osteweg 053, 063, 069, 071, 073, 075, 077, 079, 081-085, 087, 089, 091-097, Persantestraße , Platz des 4. Juli , Störstraße , Teltower Damm 269, Tollensestraße (14167) , William-H.-Tunner-Straße , Wupperstraße 017-024

Karten und Wahlbezirkseinteilung nach Abgeordnetenhauswahlkreisen 2011

03 315 Dahlemer Weg 127, 129, 131, 133, 135, 137, 139-139A, 141, 143-143A, 145-145B, 147-147C, 151, 153, 155, 157, 159-194C, 196-196B, 198-198A, 200-200A, 202-202A, 204, 206, 208, 210-210C, 212-212B, 214, 216, 218, Dollartstraße , Elmshorner Straße 028, 030-040A, 042-048A, 050-058, 060-066A, Hamerlingweg 001-018, 020, Hammerstraße 057, Jänickestraße 081-081A, 083, 085-085E, 086A-139, Leo-Baeck-Straße 051, McNair-Promenade 051, 053, Melker Straße , Mürwiker Straße 002, 006, 008, 010-010A, 012, 014, 016, 018, 020-022, Neuwerker Weg , Osteweg 066-068C, 070, 072, 074, 076, 078, 080, 086, 088, 090, Pinnauweg , Rilkepfad , Schottmüllerstraße 075-122A, 124-128, Seehofstraße 101, 103-152, Waldmüllerstraße 002-002A, 004-006B, 008-008C, 010-010A, 012, 014-016

03 316 Alt-Schönow , Am Birkenknick 004, 006, 008, 010, Am Rehwechsel 009, 011, 013, 015-027, Andrézeile 001-024A, 026-026B, 028-028B, 030-030B, 032-032B, 034-034B, Breitensteinweg 004-004B, 015, Kleinmachnower Weg , Ladiusstraße , Laehr'scher Jagdweg 002, 004, 006, 008, 010, 012, 014, 016, 018, 020, 022, 024, 026, 028, 030, 032, 034, 036, 038, 040, 042, 044-070C, Nieritzweg 001, 003-003C, 005, 007-007A, 009-009A, 011, 013, 015-017, 019-019B, 021, 023-025, Pfarrlandstraße , Plaßstraße , Ramsteinweg 004, 006, 008, 010, 012, Rendtorffstraße , Ringelsteinweg , Ritterhufen , Sachtlebenstraße 053-055, 057-066, Teltower Damm 192, 194, 196, 198-198B, 200, 202, 204, 206-267, 276, 282, 284-290, 300-310, 320, Vesterzeile , Windsteiner Weg 004-004D

03 317 Andrézeile 025-025H, 027-027I, 029-029G, 031-031I, Breitensteinweg 006-014, 017-047, Ebersteinweg , Hocksteinweg , Lupsteiner Weg 002-016C, 018-018D, 020-020C, 022, 024-024D, 030, 032, 034, 036, 038, 040, 042, 044, 046-046C, 062-062A, 064-064A, 066-066A, 068-068A, 070-070A, Ramsteinweg 001-003, 005, 007, 009, 011, 013-042, Sachtlebenstraße 049-049B, 051-051E, Windsteiner Weg 005-045

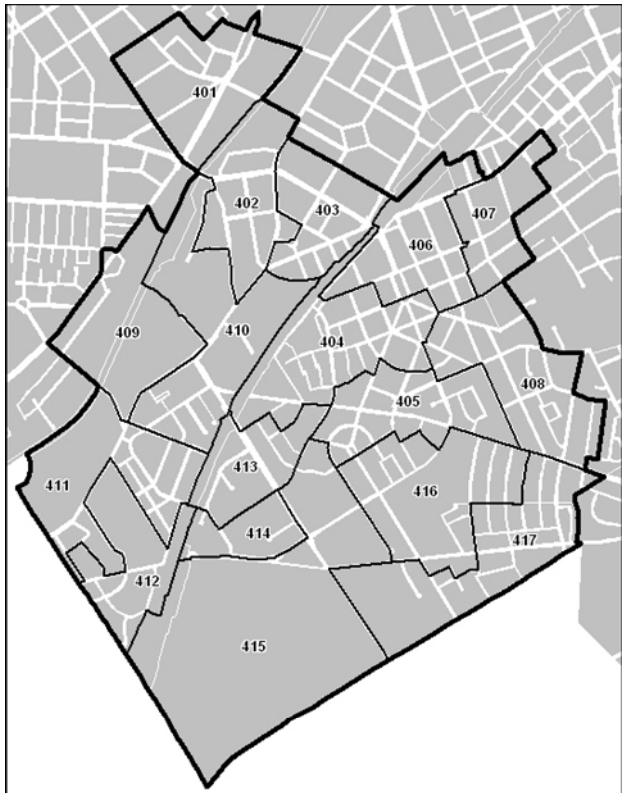
03 318 Adolfstraße (14165) 021-027, Andrézeile 033-033A, Eilertstraße 001-001A, 003-003A, 005, 007, 009, 011, 013, 015, Hans-Böhm-Zeile , Hoffbauerpfad 009-028, Klistostraße 021-040, Lupsteiner Weg 017-017D, 019-019D, 021, 023, 025-029, 031, 033, 035, 037, 039, 041, 043, 045, 047-061B, 063-063B, 065-065B, 067-067A, 069-069A, 071-071A, Machnower Straße (14165) 107-109, Nieritzweg 026-050, Ribeckweg 001, 005, 007, 009, 011, 013, 015-015B, 017-017B, 019, 021, 023, Sachtlebenstraße 002-047C, 050, 056-056A, Siepesteig , Waltherhöferstraße 031, 033-035, 037, Windsteiner Weg 047-061

04 401 Bäkestraße (12207) 003-013, Drakestraße (12205) 001-015, Dürerstraße 024-032A, Hindenburgdamm 001-025, 104-138, Karwendelstraße 001-045, Kraherstraße 002-010, Lukas-Cranach-Straße 007-011, Ringstraße (12203) 002-010A, 097-109, Söhtstraße , Stockweg 005-005D, 007, 009-009E, Tietzenweg 102-112, 114-116, 120-138, Walter-Linse-Straße , Wüllenweberweg

04 402 Bäkestraße (12207) 014A-018C, Barnackufer 002-024, Giesensdorfer Straße 001-012A, 027-036, Goethestraße (12207) , Herwarthstraße (12207) , Hochbergweg 001, 003, Königsberger Straße 017-025D, 026-033, Marienstraße (12207) 031A-032, Ostpreußendamm 029-055, 152-152A, Schillerstraße (12207) 002-012B, 034-036A

04 403 Akazienstraße (12207) , Bahnhofstraße (12207) 029-043, Bogenstraße (12207) 020-025, Frauenstraße , Hochbergplatz , Hochbergweg 002, 009-025, Jungfernstieg 001-004A, 026A-030, Königsberger Straße 001-016A, 033A-046, Marienstraße (12207) 001-007A, 025A-031, Morgensternstraße , Ostpreußendamm 150-151A, 153-160, Prinzenstraße (12207) , Schillerstraße (12207) 014-031

04 404 Am Pfarracker 001-025, 030-051, Am Pfuhl 006, 008, 010, 012, 020, 024, 026, 030-048, Auguststraße (12209) 001-016A, Blanckertzweg 001-011, 016-016C, 020-020F, 024-024G, 028-028I, Blaumeisenweg , Brauerplatz , Brauerstraße 022-037, Ferdinandstraße (12209) 014-015, Gerberpfad 003, 005, 007, Grabenstraße (12209) 001-010, 027-041, Hasselfelder Weg , Heimkehlenstraße 004-012, Heinersdorfer Straße (12209) 001-008A, 033-042, Henleinweg 002-002A, 004, 006, 008, 010, 012, 014, 016, 018, 020, 022, 024, Hildburghäuser Straße 210, 212, 214, 216-216A, 218-241G, Hochstraße (12209) , Jägerstraße (12209) 001-009, Kiesstraße 002-008, Kirchmeisterweg , Lange Straße (12209) 001-006A, 016-024, Oberhofer Platz 002B, 011-012, Oberhofer Weg 025-032, 034, 036, 038-038C, 040, 042-042A, 044, Osdorfer Straße 121, Parallelstraße (12209) 001-010, 023A-030, Salzunger Pfad , Schöffenstraße , Sonneberger Weg 001-011B, 023-026, Stephaniweg , Wienroder Pfad , Zeisigweg



Abgeordnetenhauswahlkreis 04

Karten und Wahlbezirkseinteilung nach Abgeordnetenhauswahlkreisen 2011

- 04 405 Altenauer Weg , Am Pfarracker 026-029, Am Pfuhl 003-005, 007, 009, 011, 013-019, 021-023, 025, 027, Geraer Straße 002-020, 022, 024, 026, 028, 030, 032-032C, 034-038, 040, 042, Glauberstraße 001-009A, 013, 015, Grabenstraße (12209) 011-019, Großbeerenstraße (12209) 001-005, 011-013A, Heinersdorfer Straße (12209) 008B-032B, Hildburghauser Straße 116, 118, 120, 122-124A, 126, 128, 130-130A, 132-132A, 134-134A, 136-207, Kaiserstraße (12209) 001-012, 018-029, Koloniestraße (12209) 001-007A, Mariannenstraße (12209) 010A-024, Oberhofer Weg 046, 048-073, Pößnecker Straße , Rühmkorffstraße 001, 007, 009, 011-011C, 013-015, Saaleckplatz , Scheelestraße 002, 004, 006, 008, 010-012, 016, Sonneberger Weg 012-021, Steinheilpfad 001-005, 008, 010, 012, 014, Verlängerte Georgenstraße , Wallendorfer Weg , Woltmannweg 001-003, 005, 007, 009-009A, 011, 013, 015
- 04 406 Amalienstraße (12247) , Auguststraße (12209) 017-019, Brauerstraße 001-020, Elisabethstraße (12247) 030, 032, Ferdinandstraße (12209) 001-013, 016-035, Jägerstraße (12209) 010-018C, 019-039A, Kaiser-Wilhelm-Straße 002, 004, 006, 008, 010, 012, Kastanienstraße , Kranoldplatz (12209) , Lange Straße (12209) 011-015, Lankwitzer Straße (12209) 001-009, 013-026, Lorenzstraße 001-018, 048-072, Luisenstraße (12209) 001-019A, Oberhofer Platz 001-002A, 003-010, Oberhofer Weg 001-023, Parallelstraße (12209) 011-014, 014C-023
- 04 407 Brigittenstraße 017, 019, 025, 027, 029, Derfflingerstraße (12249) 001-024, 026, 030, 032, 034-034A, 036, 038, 040, 044, 046, Dessauerstraße 002-002B, 004-004A, 006-006A, 008, 012, 014, 016-016A, 018, 020-020A, 022, 024, Frobenstraße (12249) 001-025, Ingridpfad 001, 003, 005, 007, 009, 011, 013, 015, 017, Jägerstraße (12209) 018D-018F, Kaiser-Wilhelm-Straße 001, 003, 005, 007, 009, 011, 017, 019, 021, 023, 025-025A, 027-027A, 029-029B, 031, 033, 035, 037, 039-039C, 041-043, Kurfürstenstraße (12249) 001-040A, Lange Straße (12209) 009, Lankwitzer Straße (12209) 010-012, Luisenstraße (12209) 021-038, Parallelstraße (12209) 014A-014B, Seydlitzstraße (12247) 021-027D, 029-029C, 031-031D, 033-033B, 035-035B, Zietenstraße (12249) 002-023, 025, 027, 029-031, 033, 035, 037, 039
- 04 408 An der Schäferei , Apoldaer Straße 002-034, 036, 038, 040, Arnstädter Straße 001-050, 052-054, Dessauerstraße 001, 003-003A, 005-005A, 007, 009, Georgenstraße (12209) , Geraer Straße 021, 023, 025, 027-027A, 029, 031, 033, 039, 041, 043-074, 080, 082, 084-086, 092, 094, Grabenstraße (12209) 020-026, Gräfentaler Straße , Heimkehlenstraße 015-041, Hildburghauser Straße 088-088B, 090, 094, 098-100, 106-108, 110, 112, Kiesstraße 010-050A, Kurfürstenstraße (12249) 043-045, 047-047A, 049-049B, 051, 053, 055, 057-059, 063, 065, 067, 069, 071, 073-073A, 075, 077, 079, Lange Straße (12209) 007-008, Langensalzaer Straße , Lorenzstraße 019-020, Mariannenstraße (12209) 001-010, 025-055, Oberhofer Weg 033-033A, 035-035B, 037-037A, 039, 041, 043, 045, 047, Rodacher Weg , Sondershauser Straße 050, 052, 054, 056, 058-089A, Sonneberger Weg 028-034, Wernshauser Straße 002, 004, 006, 008, 010, 012, 014, 016, 018, 020, 022, 024, 026, 028, 030, 032, 034, 036, 038, 040-042, 044, 046, 048, Zerbster Straße (12209)
- 04 409 Bremer Straße (12207) 001A-004G, Engadiner Weg , Goerzallee 029-071C, 077-077B, 079, 081, 083, 085, 087, 089, 091, 093, 095, 097, 099, 101, 103, 105, 107, 109, 111, 113, 115, Lausanner Straße 084, 086, Ortlerweg , Ostpreußendamm 062-080, Wismarer Straße 006, 008, 010, 012, 014, 016-016C, 018-018A, 020-020A, 022, 024, 026, 028, 030, 032-034, 036-040, 042, 044
- 04 410 Barnackufer 025-037, Bogenstraße (12207) 001-009, Briloner Weg , Giesensdorfer Straße 014-026, Heinrichstraße (12207) , Hildburghauser Straße 243-260, Königsberger Straße 025E, Lindenstraße (12207) 017-027, Osdorfer Straße 001-013, 123-130E, Ostpreußendamm 057-061C, 120A-144, Schwatlostraße , Waltroper Platz , Waltroper Weg , Wiedenbrücker Weg , Zimmerstraße (12207)
- 04 411 Ahlener Weg 002, Blücherstraße (12207) , Boninstraße , Dorstener Straße , Feldstraße (12207) 027-048, Fürstenstraße (12207) 002-022, Holzheimer Weg 026-026B, Lindenstraße (12207) 001-014, Müllerstraße (12207) , Ostpreußendamm 083-106B, 115-119B, Schöppinger Straße 001-010, 012, 014, 016-020, Schwelmer Straße 001-016, 018, 020, 022, 024, 026, 028, 030, 032, 034, 036, Soester Straße , Steinmetzstraße (12207) , Wismarer Straße 001-005, 007, 009, 011, 013, 015, 017-017A, Wormbacher Weg 005, 009, 011, 013, 015, 025, 027, 029
- 04 412 Ahlener Weg 001, 003-049, Feldstraße (12207) 001-025B, Fürstenstraße (12207) 022A-029, Gronauer Weg , Holzheimer Weg 001-025, 027-045, Lippstädter Straße , Ostpreußendamm 108-114, Schöppinger Straße 011, 013, 015, Schwelmer Straße 017, 019, 021, 023, 025, 027, 029, 031, 033, 035, Westfalenring , Wormbacher Weg 002-004, 006-008, 010, 012, 014, 016-024, 026, 028, 030-036
- 04 413 Blanckertzweg 011A-015, 017-019, 021-023, 025-027, 029-031, Blochmannstraße 002-052B, Celsiusstraße 003-039, 041, 043, 045, 047, 053, 057, Fahrenheitstraße 002-002A, 004, 006, 008, 010, 012, 014, 016, 018, 020, 022, 024, 028-034, Gerberpfad 002, 004, 006, 011-028, Henleinweg 001-001A, 003-003C, 005-005A, 007, 009, 011, 013, 015, 017, 019, 021, 023, 025-036, Hildburghauser Straße 209, 211, 213-213G, 215-215G, 217-217A, Osdorfer Straße 016-034, 106-120, Woltmannweg 004, 006-006A, 008, 010-010A, 012, 014-014B, 016-018B, 020-030, 032, 034, 036, 038, 040, 042-046, 048, 050, 052, 054, 056
- 04 414 Celsiusstraße 040, 042-042A, 044, 046, 048-052, 054-056, 058-073, Fahrenheitstraße 003, 005, 007, 009, 011, 013, 015, 017, 019, 021, 023, 025-027, Mercatorweg , Osdorfer Straße 037-050, Réaumurstraße 008-016, 018, 020, 022, 030, 032, 034, 052-054
- 04 415 Blochmannstraße 054-062, Geitnerweg 003-021D, Großbeerenstraße (12209) 007-010, Kaiserstraße (12209) 013-017, Koloniestraße (12209) 009-009A, Landweg , Lichtenfelder Ring 236-236C, 240, Osdorfer Straße 053-070, 090-104, Réaumurstraße 003, 017, 019, 021, 023-029, 031, 033, 035-051, Scheelestraße 083-145, Woltmannweg 019, 031, 033, 035, 037, 039, 041, 047, 049, 051, 053, 055, 057-059

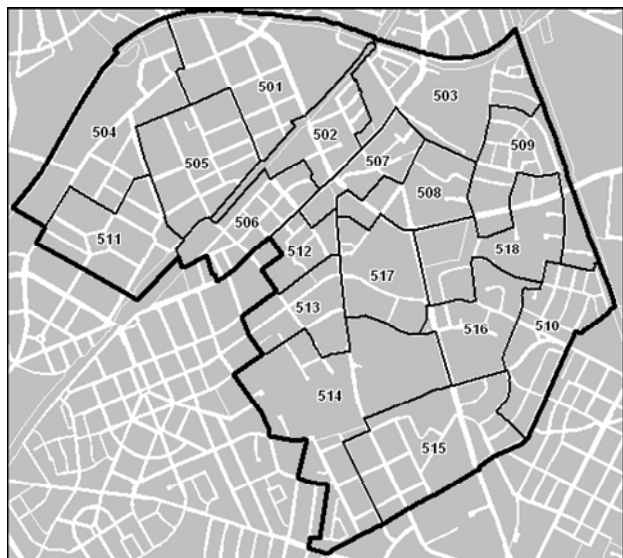
Karten und Wahlbezirkseinteilung nach Abgeordnetenhauswahlkreisen 2011

- 04 416 Achenseeweg 003-040A, 042, 044-044B, 050-052A, 054-056, 058-062, 064, 074, 076, Draisweg , Geitnerweg 021E-042, Glauberstraße 012, 014, 016-038, Hildburghäuser Straße 109, 111, 113-115, 117, 119, 121, 125, 127, 129-129A, 131-131A, 133, 135, Koloniestraße (12209) 010-023, Lermooser Weg 001-046, Lichterfelder Ring 187-220, 222, 224, 226, 228-228A, 230, 232, 234, Pertisauer Weg 002, 004, 006, 008, 010, 012-012A, 014, 016, 018, 020, 022, 024, 026, 028, 030, 032, 034, Resselsteig , Rühmkorffstraße 004-006A, 008, 010-010B, 012, 016-018, Sandhofweg 001, 003, 005, 007, 009-013, 015-015A, Sarntaler Weg , Scheelestraße 001, 003, 005, 007, 009, 013-015, 017-080, Schütte-Lanz-Straße 001-067, 069-071A, 073, 075, 077, Silzer Weg 026, 028, 030, 034, Stanzer Zeile 001-040, 042, Steinheilpfad 007, 009, 011-011A, 013-013A, 015-017, Tuxer Steig
- 04 417 Achenseeweg 041, 043-043B, 045-049B, 053-053C, 057-057A, 063, 065-073, 075-075A, 077-098, Bürgipfad , Fügener Weg , Heiterwanger Weg , Hildburghäuser Straße 075, 077, 079, 081, 085-087B, 089, 091-093, 095-097, 101-105, Jenbacher Weg , Lechtaler Weg , Lermooser Weg 047-066, Lichterfelder Ring 123, 125-182A, 221-221F, 223, 225, 227, 229, 231, 233, 237, 241-255, Osdorfer Straße 071-073, Pertisauer Weg 001, 003, 005, 007, 009, 011, 013, 015, 017-017B, 019-019A, 021, 023, 025, 027, 029, 031, 033, 037-054, Sandhofweg 002, 004-004A, 006, 008, 014, 018-035, Schütte-Lanz-Straße 068, 072, 074, 076, 078-108, Silzer Weg 003-023B, 027, 029, 031-033, 035-045, Sondershauser Straße 090-134, Stadtilmer Weg 001-010, 012, 014, Stanzer Zeile 041, 043-088
- 05 501 Birkbuschstraße 049-056, Brucknerstraße , Calandrellistraße 024B-024C, 026-026D, 028, 030, 032-032B, 034-034A, 036-036A, 040-061A, Corneliusstraße (12247) 016-037, Edenkobener Weg 047-078, Kaulbachstraße (12247) 046-071, Leonorenstraße 002-061, Mozartstraße (12247) 037, 039, 041-043, 045, 047, Nicolaistraße 001-039, 041, 043, 045-045A, 047-047B, 049, 051-051B, 053, 057, 059, 061-061A, 063, 067, 069, Siemensstraße (12247) 013-027, 055-069
- 05 502 Alsheimer Straße , Bernkastler Straße 002-028A, Bruchwitzstraße 001-019, Charlottenstraße (12247) 002-011A, 013-015, 017-017A, 019, 021, 023-023A, Dürkheimer Straße 002-013, 017, Kaiser-Wilhelm-Straße 074-076, 078, 082, 084-086, 088, 090, 092, 094, 096, Kaulbachstraße (12247) 073, Leonorenstraße 062-102A, Reginenweg 001, 003, 005, 007, 009, 011, 013, 015, Saarburger Straße , Scharzhofberger Straße 002, Sibyllenstraße 001, 005, 007-009
- 05 503 Alt-Lankwitz 007, 009, 011, 013-015, 017, 019-019F, 021-025A, 027-027A, 029-029A, 031, 033-033B, 035, 037, 039, 041, 043-043D, 045, 047, 049-049B, 051-051B, 053, 055, 057, 059, Bernecker Weg 002, 004, 006, 008, Bernkastler Straße 029, Bischofsgrüner Weg 045-047, 049, 051-051B, 053, 055, 057-057B, 059, 061, 063, 065, 067, 069, 071, Dürkheimer Straße 015, 031, Edenkobener Weg 004-041, Frankentaler Ufer , Freymüllerweg , Gernsheimer Straße , Graacher Straße (12247) , Holenbrunner Weg , Kaiser-Wilhelm-Straße 098, 100, 102, 104-106B, 108, 110, 112, 114-114A, 116, 118-138, Rotenfelser Weg , Scharzhofberger Straße 001, 003-020, Wunsiedeler Weg 002-021, 026, 028, 032-032A, 034, 036, 038, 042-046, 048, 050, 052-056
- 05 504 Am Elsenbruch , Bäkestraße (12207) 001-002A, Bassermannweg 007A-014D, Birkbuschstraße 040-048, Boothstraße 012A-017B, Calandrellistraße 006, 008-010, 012-012A, 014-014A, 016-016B, 018-018G, 020-020A, 022, Devrientweg , Gärtnerstraße (12207) 001-006, 033-034, Hartmannstraße , Krahrmerstraße 013-016, Marienstraße (12207) 020-022C, Mozartstraße (12247) 044-044A, 046-046B, 048-052, Ostpreußendamm 001-027, 169A-184, Siemensstraße (12247) 029-054A, Teltowkanalstraße , Wiesenweg (12247)
- 05 505 Beethovenstraße (12247) , Bruno-Walter-Straße 001-008E, Calandrellistraße 007, 011, 013-013A, 015-015A, 017-017B, 019, 021, 023, 025, 027-027B, 029-029B, 031, 033-033E, 035, 037-039, Corneliusstraße (12247) 001-015, Franzstraße (12247) , Gärtnerstraße (12207) 013-032, Gluckweg , Humperdinkstraße , Kaulbachstraße (12247) 001-045, Mozartstraße (12247) 001-036, 038, 040-040A, Nicolaistraße 040, 042, 044-044A, 046-046A, 048-048A, 050-050A, 052, 054-056, 058, 060, 062, 064-066A, 068, 070-072, Waldmannstraße
- 05 506 Annastraße , Brigittenstraße 001-015, Bruno-Walter-Straße 031, Cecilienstraße (12247) , Charlottenstraße (12247) 012-012B, 016, 018, 020, 022, 025-065, Dillgesstraße 001-014A, Elisabethstraße (12247) 005A-025, 031, 033-037, Kaiser-Wilhelm-Straße 014-016, 018-018A, 020, 022, 024, 026, 028, 030, 032, 034, 036, 038, 040, 044, 046-046A, 048, 050, 052, 054-054A, 060, 062, 064, 066, 068, 070, 072, Reginenweg 002, 004, 006, 008, 010, 012, 014, 016, Ruthstraße 001-015, Seydlitzstraße (12247) 001-020, Sibyllenstraße 002-004, 006, 011-020
- 05 507 Alt-Lankwitz 006-006B, 008-008B, 010-010A, 012, 016, 018, 020, Bruchwitzstraße 022-036, 038, 040, Dillgesstraße 016-018, 020-024, Gallwitzallee 002, 004-006, 008-010, Kaiser-Wilhelm-Straße 063, 065, 067, 069, 071A-071D, 073, 077, 079-081A, 083-083A, 087, 089, 091-091A, 093, 095, 097, 099, 101, 103, 107, 109-109A, 111-111A, 113-113E, 115-115F, 117, Langkofelweg , Melanchthonstraße (12247) 001, 003, 005-005A, 007-007A, 009, Mühlenstraße (12247) 001-003, 005, 007, 017-019, 021, 023-025, 027, 029, Paul-Schneider-Straße 002-011, 013, 015, Schulstraße (12247) , Thaliaweg 005, 007, 009, 011, 013, 015-019
- 05 508 Alt-Lankwitz 026, 028, 030, 032, 034-034B, 036-036A, 038, 040-040B, 042, 044-044B, 046-046A, 048, 050, 052, 054-054B, 056-056C, 058, Bruchwitzstraße 037, 039, 041-043, Gallwitzallee 003, 007, 011-015, 017, 019, 021, In den Neuen Gärten , Kamenzer Damm 001-001L, 031, Kameradenweg 001, 003, 005, 007-025, 027, 029, 031, 033, 035, 037, 039, Malteserstraße 001-022, Melanchthonstraße (12247) 002, 004, 006-006A, 008-008A, 010, Mühlenstraße (12247) 004, 006-006A, 008-016, 020, 022, 026, 028, 030-051, Paul-Schneider-Straße 012, 014, 016-043, 045-045A, 047-047B, 049, Wedellstraße 002-004, 006, 008, 010, 012, 014, 016, 018, 020-020E, 026-028

Karten und Wahlbezirkseinteilung nach Abgeordnetenhauswahlkreisen 2011

05 509 Alt-Lankwitz 061-083A, 085, 087, 089-093, 099, 101, 104-106, Bernecker Weg 001, 003, 005, 007-007B, 009-036, Bischofsgrüner Weg 048, 050, 052, 054, 056, 058, 060, 062, 064, 066, 068, 070, 072-118, Brieger Straße 001-003A, 005-005A, 007-007A, Döhlauer Pfad , Gabainstraße , Goldmühler Weg , Halbauer Weg 002, 004, 006, 008, 010-010A, 012-012A, 014, 016-018, 022-024, Haynauer Straße 048, 050, 052, 054, 056-056A, 058, 060, 062, 064, 066, 068, 070, 072-072A, 074, 076, 078-082, Kamenzer Damm 039-054, Rehauer Pfad , Schneebergstraße , Trachenbergring 033, 035, 037, Wedellstraße 005, 007, 009, 011, 013, 015, 017-017A, 019, 021-025, 031, 033, 035, 037, Wunsiedeler Weg 023-025, 027, 031, 033, 035, 037, 039-041, 047, 049, 051

05 510 Bellßstraße 037-066, Falkenhausenweg 001-064A, Felgentreustraße , Friedrichrodaer Straße 001-038C, 066-066E, 070-070E, 074-074E, 078-078E, 082-082E, 084-084E, 092-092C, 094-094C, 096, 098, 100, 102, 104, 106, 108, 110, 112, 114, 116, 118, 120, 122, Haynauer Straße 001-046, Hohenbornweg 002, 004, 006, 016, 018, 020, Keffenbrinkweg , Klüberstraße 020, 022, 024, 026, 028, 030, 032, Pappritzstraße 007, 009-017, 019-027, Preysingstraße 003-038, Privatweg , Schneekoppenweg , Trachenbergring 001-032, 034, 036, 038-070, 072, 074, 076, 080, 082, 084, 086, 088, 092, 094, Wichurastraße 001-050, 054-058I, 066-066I, 070-070I, 074, 080, 082, 086-088, 090, 092, 094, 098, 100-114A



Abgeordnetenhauswahlkreis 05

05 511 Bahnhofstraße (12207) 001-019, Bassermannweg 001A-007, 015-025, Boothstraße 001-011, 018-033, Bruno-Walter-Straße 009-018, Gärtnerstraße (12207) 006A-012E, Jungfernstieg 004B-025D, Marienplatz , Marienstraße (12207) 007C-019A, 024-025, Ostpreußendamm 162-166, Promenadenstraße , Ritterstraße (12207)

05 512 Barbarastraße , Brigittenstraße 016, 018, 020-024, 026, 028, Dillgesstraße 019, 026-048, Gallwitzallee 016, 018, 020, 022, 024, 026, 028, 030, 032, 034, 036, 038, 040, 042, 044, 046, Havensteinstraße 002, 004, 006, 014, 016, 018, 020, 022, 028, 030, 032, 034, 036, 038, 040, 042, 044, 048, 050, 052, 054, Ingridpfad 002, 004, 006, 008, 010, 012, 014, 016, 018-026, Kaiser-Wilhelm-Straße 045, 047, 049, 051-051A, 053, 055-059, 061, Renatenweg 011-019, Ruthstraße 017-020, Seydlitzstraße (12247) 028, 030, 032, 034, 036, Thaliaweg 002-004, 006, 008, 010, 012, 014, Ursulastraße

05 513 Bellingstraße 002-002A, 004-004A, 006-006A, 008-008A, 010, 012, Derfflingerstraße (12249) 025, 027-029, 031, 033, 035, 037, 039, 041-043, 045, 047, Dessauerstraße 026A, 028, 030, 032, 034, 036-036G, 038, 040-064, Frobenstraße (12249) 027-096, Gallwitzallee 050-052, 054, 068-072, 074, 088-094, 096-102, Havensteinstraße 003, 005, 007-013, 015, 017, 019, 021, 023-025, 029, 031, 033, 035, 037, 039, 041, 043, 045-047, 049, 051, 053, 055, Renatenweg 001-008, Seydlitzstraße (12247) 037-062, 064, 066, Zietenstraße (12249) 024, 026-026A, 028, 032-032H, 034-034A, 036-036A, 038

05 514 Altenburger Straße , Apoldaer Straße 035, 037, 039, 041-059, Arnstädter Straße 051, Bellingstraße 001, 003, 005, 007, 009, 011, 013-024, Blankenhainer Straße 001-012, 014, 016, 018-018B, 020, 022, 024, 026, Brotteroder Straße 001-010, Dessauerstraße 011-011C, 013-013A, 015, 017, 019, 021-021D, 023-023D, 025-025Q, 027C-027D, 029, 031, 033, 035, 037, 039, Eiswaldtstraße 002, 018, 028, Frankenhauser Straße 002-011, Gallwitzallee 087, 095, 104-144, Geraer Straße 079, 081, 083, 087-091, 093, 097-099, Goldaper Straße , Hildburghäuser Straße 070, 074-074A, 076, 078, 080, 082-084, Hirzbacher Weg , Kindelbergweg , Kurfürstenstraße (12249) 046, 048, 050-050A, 052, 054, 056, 060-062, 064, 066-066A, 068-068A, 070-070B, 072-072B, 074-074A, 076-076A, 078, 080-082, Lerbacher Weg , Malteserstraße 085, Retzowstraße , Rudolf-Beyendorff-Ring , Seydlitzstraße (12247) 063, 065, 067-075, Sondershauser Straße 041-049A, 051, 053-053B, 055-055A, 057, Tautenburger Straße 046, 048, Tennstedter Straße 002G-002N, 004-004A, 008, 010, 012-012B, 014, 016, 018-018B, 020-020A, 022, 024, 026, 028-030, 032-032C, 034, 036-036A, 038, 040-040C, 042, 044, 050-053, Trippsteinstraße 001-076, Wasunger Weg , Wernshauser Straße 001, 003, 005, 007, 009, 011, 013, 015, 017, 019, 021, 023, 025, 027, 029, 031, 033, 035, 037, 039, 043, 045, 047

05 515 Blankenhainer Straße 013-013B, 015-015B, 017, 019-019A, 021-021A, 023-023A, 025-025A, 027-043, Brotteroder Straße 014-038, Falkenhausenweg 065-075A, Frankenhauser Straße 013-037, Friedrichrodaer Straße 130, 132, 134, 136, 138-140, 142, 144-160, Hanielweg 050-056, Hohenbornweg 001, 003, 005, 007-015, 017, 019, Malteserstraße 091, 093, 095, 097, 099-099O, 101-133, 136, Marchandstraße , Orlamünder Weg , Pappritzstraße 002-004, 008, 018, 028-041, Preysingstraße 041-043, 045-079, 081, 083, 085, Tambacher Straße , Tautenburger Straße 001-045, 047, 049, Tennstedter Straße 001A-001H, 003-003B, 005, 009, 011, 013-013A, 015-015C, 017, 019-019A, 021-021A, 023, 025, 027, 031, 033-033B, 035-035B, 037, 039-039B, 041-041A, 043, 045, Weyerweg

Karten und Wahlbezirkseinteilung nach Abgeordnetenhauswahlkreisen 2011

05 516 Am Gemeindepark 057, 059, 061, Bellßstraße 068-087, 089, 091, 093, 095-097, Eiswaldtstraße 031-031A, Emmichstraße , Lüdeckestraße , Maerckerweg , Malteserstraße 074-084, 086-090, 092, 094, 096, 098, 100, Mudrastraße 001-012, Preysingstraße 040, 044, 080, 082, 084, 086, Schefferweg , Wedellstraße 059, 067, 069-073, 081-089, Wichurastraße 051, 059-065, 067-069, 071, 075-079, 081, 083-085, 089-089B, 091-091A, 093-093A, 095-097A, 099-099A, 115-117

05 517 Am Gemeindepark 001-056, 058, 060, 062-066, Beselerstraße , Boraweg , Eiswaldtstraße 001-001C, 005-017, 021-027D, Gallwitzallee 023, 025, 027, 029, 031, 033, 035, 037, 039, 041, 043, 045, 047-049, 053, 057-067, 073-073C, 075-077, Kameradenweg 002, 004, 006, 026, 028, 030, 032, 034, 036, 038, 040-042, Malteserstraße 053, Mühlenstraße (12247) 052-074, Paul-Schneider-Straße 044, 046, 048, 050-060

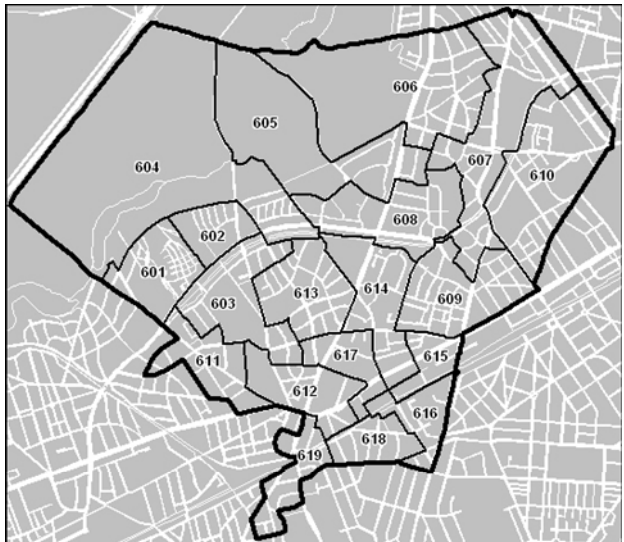
05 518 Alt-Lankwitz 084, 086, 088-088B, 094-098, 100, 102, 108, Bellßstraße 088, 090, 092, 094, 098-100, Brieger Straße 004, 006, 008, Dittersbacher Weg , Halbauer Weg 001, 003, 005, 007, 009, 011, 013, 015, 019-021, 025, Haynauer Straße 047, 049, 051, 053, 055, 057, 059, 061, 063, 065, 067-067A, 069-069B, 071, 073, 075, 077, Kamenzer Damm 030, 034, 066-086, Klüberstraße 021, 023, 025, 027, 029, 031, Malteserstraße 024-052A, 054-056A, Mudrastraße 013-040, Wedellstraße 030, 032, 034, 036, 038-058, 060-066, 068, 076

06 601 Alsbacher Weg , Am Vierling , Argentinische Allee 040-042, Bürstadter Weg , Fischerhüttenstraße 109, 111, 113-113A, 119, 121, 123, 125, 127, 133-135B, 137, Grumbacher Weg , Heppenheimer Weg , Hermannstraße (14163) , Himmelsteig , Hirschhorner Weg , Im Kinderland , Jugenheimer Weg , Lindenfelser Weg , Ottmachauer Steig , Quermatenweg 001-014A, 016, 018, 020, 022, 024, 026, 028, 032-034, 036-120, Salemer Steig , Schlawer Straße , Selmaplatz , Starkenburger Straße , Täubchenstraße , Teschener Weg , Viernheimer Weg , Wasserkäfersteig , Zwingenberger Weg

06 602 Argentinische Allee 090, 092, 094, 096, 098, 100, 102, 104, 106, 108, 110, 112, 114, 116, 118, 120, 130, 132, 134, 136, 138, 140, 142, 144, 146, 148, 150, 152, 154-156, 158, Deisterpfad , Eggepfad , Eschershauser Weg , Hilssteig , Ithweg , Onkel-Tom-Straße 104-164, 166, 168-170, Quermatenweg 130-192, Riemeisterstraße 138-150, 152, 154, 156, 158, 160, 162, 164, 166, 168, 170, 172, 174, 176, Süntelsteig

06 603 Altkanzlerstraße , Argentinische Allee 049-089, 091, 093, 095, 097, 099, 101, 103, 105, 107, 109, 111, 113, 115, 117, 119, 121-129, 131, 133, 135, 137, 139, 141, 143, 145, 147, 149, 151, 153, Auerhahnbalz 001, 003, 005, 007, 009, 011, 013, 015, 017, 019, 021, 023, 025, Eisvogelweg 037, 039, 041, 043, 045-086, Hartmannsweilerweg 029, 035, 037, 039, 042-066, Im Gestell 001, 003, 005, Im Kieferngrund , Ladenstraße , Milinowskistraße 012-014, 016, 018, 020-020B, 022, 024, 026-026A, 028-028A, 030, 032-034, 036, 038, Onkel-Tom-Straße 031-062B, 064-064B, 066, 068, 072-072A, 074, 080, 083-103, Poßweg 002, 004, 006, 010, 012, 014, 016, 018, 020, 022, 024, 026, 028, 030, 032-034, 036, 038, Riemeisterstraße 113-128, 130, 132-132A, 134, 136, Schmarjestaße 002-002A, 004, 006, 008, 010, 012-014, Schützallee 001-021, Schweitzerstraße 011-040, Siebenendenweg , Sophie-Charlotte-Straße 001-017, Sven-Hedin-Straße 071, 081-085, Waldhüterpfad 069, 071, 073, 075, 077, 079-100, Wilskistraße 020, 022, 024, 026, 028, 030, 032, 034, 036, 038, 040, 042, 044-115, Zinsweilerweg

06 604 Am Fuchspaß , Am Hegewinkel 002, 004, 006, 008, 010, 012-124, Am Lappjagen , Am Wieselbau , Argentinische Allee 157, 159-221, Fischerhüttenstraße 139-141, Hochsitzweg , Hochwildpfad , Holzungsweg 001-045, 053-067, Onkel-Tom-Straße 165, 167, 172-200, Quermatenweg 015-015D, 017-017E, 019-019C, 021, 023, 025, 027, 029, 035, Riemeisterstraße 129-129A, 131, 133-133B, 135, 151, 153, 155, 157, 159, 161, 163, 165, 167, 169, 171, 173, 175, 177-197A, Sprungschanzenweg , Treibjagdweg , Wilskistraße 001-001A, 003-003A, 005-007, 009, 011, 013, 015, 017, 019, 021, 023, 025, 027, 029, 031, 033, 035, 037, 039, 041, 043



Abgeordnetenhauswahlkreis 06

06 605 Am Hegewinkel 002A, Am Petersberg , Auf dem Grat 001, 003, 005, 007, 009, 011, Clayallee 104-135, Flanaganstraße , Föhrenweg , Gelfertstraße 009, 011, 013-013A, 015, 017-017A, 019-021A, 023-025, Hüttenweg 040, 046-047, 053-055, Taylorstraße

06 606 Am Hirschsprung , Am Schülerheim 011-031, Amselstraße (14195) 007, 009, 011, 013-026, Bussardsteig , Clayallee 030-099, Dohnenstieg 009-031, Falkenried 002-004, 006, 008, 010, 012-014, 016, 018, 020, 022, 024, 026, 028, 030, Finkenstraße (14195) , Fohlenweg , Gadebuscher Weg 005-007, Gelfertstraße 005-007, Heinrich-Stahl-Weg , Hohe Ähren , Hüttenweg 050, 090-100, Im Dol 030-030B, 032-032C, 034-034A, 036-036A, 038-077, Im Gehege 002-005, 011-018, In der Halde 004-022, Jagdschloß Grunewald , Käuzchensteig , Königin-Luise-Straße 071, 073-073A, 075-075A, 077-077A, 079-079A, 081-083, 085-101, Max-Eyth-Straße 019, 021, 023, 025-025B, 027, 029, 031, 033-037, 039-045, Pücklerstraße (14195) 018, 020-020A, 022, 024-024A, 036, 038, 040, 042, 044, 046-048, 050-054, Spechtstraße (14195) , Starstraße , Vogelsang , Wachtelstraße (14195)

Karten und Wahlbezirkseinteilung nach Abgeordnetenhauswahlkreisen 2011

- 06 607 Am Anger , Am Schülerheim 004-010A, Archivstraße 001-003A, Bachstelzenweg (14195) 001-017, 019-019A, 021, 023, 025, 027, 029, 031, Bernadottestraße 056-096, Bitterstraße 002-012, 013, 015, 017-037, Brümmerstraße 042-070, Dohnenstieg 002-008A, Drosselweg (14195) , Fabeckstraße 005-005A, Falkenried 005, 007, 009, 011, 015, 017, 019, 021, 023, 025, 027, 029, 031-033, Faradayweg 004-008, 013, 015, 017, Gadebuscher Weg 004, 008-010, Gelfertstraße 010, 012, 014-014B, 016, 018, Habelschwerdter Allee 030, 032, 034-034A, 036, Hellriegelstraße 007-019, Hittorfstraße 001-024, Im Dol 002-029, 031B, 033-033A, 035, 037, Im Gehege 006-010, Im Schwarzen Grund 001-003, 005, 007, 011, 015, 017, 019, 021, 023, 025, 027, In der Halde 001, Königin-Luise-Straße 047, 049, 051-067A, 072, 074, 076-076A, 078-078C, 080, 084, Kuckucksweg , Landoltweg , Lentzeallee 001, 003, 005-005B, Löhleinstraße 005A-049A, Max-Eyth-Straße 020, 022, 024, 026, 028, 030-030E, 032, 038, Messelstraße 001-017, Miquelstraße 045-096, Musäusstraße , Pacelliallee , Pechüler Pfad , Peter-Lenné-Straße 002, Podbielskiallee 001-050, Pücklerstraße (14195) 004-004B, 008, 010, 014, 016-016A, Rheinbabenallee 049, Schorlemerallee 039, 044-046, Schweinfurthstraße 005-009, 011, 013, 015-023B, 025-049, Thielallee 001-033, 035, 037-037A, 039-045, 047-054, 063, Van't-Hoff-Straße 001, 009
- 06 608 Am Hegewinkel 001-001B, 003-003B, 005-005B, 007-007B, 009, 011, Am Waldfriedhof , Argentinische Allee 231-253, Auf dem Grat 002, 004, 006, 008-008B, 010, 012-052, Bachstelzenweg (14195) 018-018A, 020, 022, 024, 026, 028, 030, Bitscher Straße , Bitterstraße 012A, 014, 016, Clayallee 146-174, Garystraße 045, 047, 055, 063, 065, 069, 071, 073, 075, 077, 081, 083, 085, 087, Gelfertstraße 022, 026-056, Holzlungsweg 048, Hüttenweg 005-028A, 041-045, Ihnstraße 017, 019, 021, 023, 025, 027, Im Schwarzen Grund 004, 006, 008-010, 012-014, 016, 018, 020, 022, 024, 026, Kehler Weg , Löhleinstraße 061-065, Lohrbergweg , Löwenburgweg , Marshallstraße , Meisenstraße , Pritchardstraße , Saargemünder Straße , Stewardstraße , Tom-Sawyer-Weg , Wolkenburgweg
- 06 609 Altkircher Straße , Balbronner Straße , Berliner Straße (14169) 095, 097, 099, Boetticherstraße , Boltzmannstraße , Breisacher Straße , Brümmerstraße 074, Buchsweilerstraße , Corrensplatz , Ehrenbergstraße (14195) 020-039, Eppinger Straße , Faradayweg 010-012, 014, 016, Garystraße 001-044, Gebweilerstraße , Goßlerstraße (14195) , Habelschwerdter Allee 004, 010, 012, 014, 016, 018, 020-022, 024, 026, 028, Harnackstraße (14195) , Hittorfstraße 029-031, Hüniger Straße , Ihnstraße 016, 018, 020, 022, 024, 026, 034, 036, 038-038A, 040-040A, 042, 044, 046, 048, 050, 052, 054, 056, 058, 062, 066-072, 074, 078-080, 082, 084, 086, 088, Kaiserswerther Straße , Ladenbergstraße , Leichhardtstraße 001-027, Markircher Weg , Molsheimer Straße , Nebinger Straße , Rudeloffweg , Schützallee 082, 084, 086, 088, 090, 092, 094, 096, 098-098E, 100, 102, 104, 106, 108, 110, 112, 114, 116, 118, 120, 122, 124, 126, 128, 130, 132, 134, 136, Thanner Pfad , Thielallee 058-062, 064-113C, Unter den Eichen 067-084D, Van't-Hoff-Straße 002-008, 015-019, Von-Laue-Straße
- 06 610 Altensteinstraße 001A-001B, 013-023, 027, 029, 031, 033, 035, 037, 039, 043, 045, 051, 053, 055, 057, 059, Archivstraße 006-036, Arnimallee , Brümmerstraße 004-040, Drygalskistraße 007-015, Edwin-Redslob-Straße , Ehrenbergstraße (14195) 001-019, Fabeckstraße 007-054, Fliederweg , Gustav-Meyer-Straße , Habelschwerdter Allee 007-009, 011, 013, 015, 017, 019, 023, 025, 027, 029-029A, 031, 033, 035, 037-045, Hechtgraben , Illitsstraße , Im Winkel (14195) , Königin-Luise-Platz , Königin-Luise-Straße 008A-046, 048, 050, Koserstraße , Lansstraße , Liebensteinstraße , Limonenstraße 016-016B, Löhleinstraße 001, Otto-Appel-Straße , Otto-von-Simson-Straße , Patschkauer Weg 044-060, Peter-Lenné-Straße 001, 007-043, Podbielskiallee 052-089, Reichensteiner Weg 024-041, Schweinfurthstraße 055-057A, 059, 061, 063, 065, 067-067A, 069, Schwendenerstraße , Takustraße , Thielallee 034, 036, 038, 046, Wichernstraße (14195)
- 06 611 Argentinische Allee 047, Beerenstraße 001-001B, 003, 005, Bergmannstraße (14163) , Bischweilerstraße , Blücherstraße (14163) , Busseallee , Fischerhüttenstraße 004-006, 020-026, 028-028B, 030-059, 061, 063-063B, 065-065A, 067, 069-075A, 077, 079-079C, 081-081D, 083-083A, 085, 087, 089, Forststraße (14163) 034-034A, 036-036A, 038-041, 043, 045, Glockenstraße 002-002F, 004, 006-006A, 008, 020, 022, 024, 026, 028, 030, Hartmannsweilerweg 001-028, 030-034, 036, 038, 040, Jaehnstraße , Karl-Hofer-Straße 002-004, 006-006B, 008A, 010, 012, 014-016, 018-020, 026, Plüschowstraße , Poßweg 003, 005, 007-009, 011-011C, 013-013B, 015-015A, 017, 019, 021, 023, 025, 027, 029, 031, 035, 037, 039-049, Potsdamer Straße (14163) 007B-008, Querstraße , Rauweilersteig , Sven-Hedin-Platz , Sven-Hedin-Straße 015-017, 019, 021, 023-027A, 029, 031, 033-033A, 035, 037-070, 072-078, Zinnowweg
- 06 612 Berliner Straße (14169) 001, 003, 005, 007-023, 025, 027, 029, 031, 033, 035-035A, 037, Bogenstraße (14169) 001-008, Charlottenburger Straße (14169) , Clayallee 318-357, Fischerhüttenstraße 017-019, 027, 029, Gartenstraße (14169) 011-012, Kleinaustraße 004-020, Milinowskistraße 001-008, 010, Onkel-Tom-Straße 001-030, Pasewaldtstraße , Potsdamer Straße (14163) 001-007A, Propst-Süßmilch-Weg , Scharfstraße , Schmarjstraße 001-001C, 003-003A, 005, 007, 009-009B, 011, 015-017, Schweitzerstraße 001-010, Seehofstraße 001-013, 015, Vopeliuspfad 009-013, Winfriedstraße 001, 003, 005, 007, 009, 011-011B, 013, 015, 017, 023, 025, 027-027A, 029, 031, 033, 035, 037, 039, 041, 043, 045
- 06 613 Am Fischtal , Auerhahnbalz 002, 004, 006, 008, 010, 012, 014, 016, 018, 020, 022, 024, 026-050, Biesalskistraße , Clayallee 237-241, 243, 245, 247, 249, 255, 257-259, 261, 263, 265, 267, 269, 271, 273, 275, 279-281, Edithstraße , Eisvogelweg 001-036, 038, 040, 042, 044, Hertastraße (14169) , Im Gestell 002, 004, 006-036, Irmgardstraße , Juttastraße , Katharinenstraße (14169) , Milinowskistraße 027, 029, 031, 035, 037-037B, 039-043, Onkel-Tom-Straße 063, 065, 067, 069-071, 073, 075-079A, 081, Reiherbeize , Riemeisterstraße 020, 022-112, Schützallee 026, 028-028C, 030, 036, 038, 040, 042, 044, Sophie-Charlotte-Straße 018-061, Waldhüterpfad 001-068, 070, 072, 074, 076, 078, Waltraudstraße 002-002A, 004-004A, 006, 008, 010, 012, 014, 016, 018, 020, 022, 024, 026-026A, 028, 030, 032-032C, 034-034A, 036-036A, 038, Wielskistraße 002, 004, 008, 010, 012, 014, 016, 018

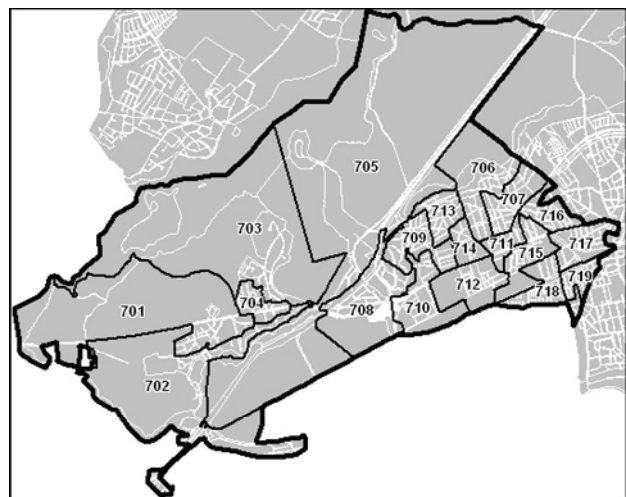
Karten und Wahlbezirkseinteilung nach Abgeordnetenhauswahlkreisen 2011

- 06 614 Berliner Straße (14169) 045-045A, 047, 049-049A, 051-072, 074, 076, Clayallee 180-235, 242, 244, 246, 248, 250-254, 256, 260-260A, 262, 264, 266, 268, 270, 272, 274, 276, Colmarer Weg 002-008, Ersteiner Straße 001-028, Forbacher Straße, Garystraße 046, 048-054, 056-058, 064, 066-068, 070, 072, 074, 076, 078-080, 082-082A, 084-084A, 086-086A, 088-096, Ihnestraße 029-033, 035, 037, 039, 041, 043, 045, 047, 049, 051, 053, 055, 057, 059, 063, 073, 075-077, 081, 083, 085, 087, 089, Leichhardtstraße 029-061, Lützelsteiner Weg, Mörchinger Straße 056, 058, 060, 062, 064, 066, 068, 070, 072, 074, 076, 078, 080, 082, 084, 086, 088, 090, 092, 094, 096, 098, 100, 102, 104, 106, 108, 110, 112, 114, Rappoltsweilerstraße, Reichshofer Straße, Ripleystraße, Schlettstadter Straße 044-091, Schützallee 046-048, 050, 052-052D, 054-054B, 056, 058-058A, 060-060A, 062, 064, 066-081, 083, 085, 087, 089, 091, 093, 095, 097, 099, 101, 103, 105, 107, 109, Sundgauer Straße 005-041, 043, 045, 047, 051-073, 075, 077, 079, 081, 083, 087-091, 093, 095, 097, Von-Wettstein-Straße, Waltraudstraße 001, 003, 005, 007, 009, 011, 013, 015, 017, 019, 021-021A, 023, 025, 027, 029, 031, 033, 035, 037-037A, 039-045
- 06 615 Berliner Straße (14169) 073-073B, 075, 077-094, 096, 098, 102-114, Colmarer Weg 010-021, Dahlemer Weg 002, 004, 006, 008-010, Ersteiner Straße 029-043, Mörchinger Straße 022-055A, 057, 059, 061, 063, 065, 067, 069, 071, 073, 075, 077, 079, 081, 083, 085, 087, 089, 091, 093, 095, 097, 099, 101, 103, 105, 107, 109, 111, 113, Schlettstadter Straße 092-124, Schützallee 111, 113, 115, 117, 119, 121, 123, 125, 127, 129, 131-131A, 133, 135, Sundgauer Straße 103-105V
- 06 616 Bertholdstraße, Bolchener Straße, Brettbacher Straße, Brittdorfer Weg, Dahlemer Weg 050, 052, 054, 056, 058-062, 064, 072, 074, 076, 082, 084, 086, Hochbaumstraße 068, 070, 072, 074, 076, 078, 080, 084, Kilstetter Straße 014, 016, 018, 020, 022, 024, 026, 028, 030, 032, 034, 036, 038, 040, 042-042A, 044-044A, 046-046A, 048-050, Mörchinger Straße 115-115F, 117-117F, 119-119D, 121-121D, 123-123G, 125-129, 131, 133-133A, 135, 137, 139, 141, Mühlenstraße (14167) 047, 049-049A, 051, 053-065, Robert-W.-Kempner-Straße, Sundgauer Straße 109-133, 145, 151-162
- 06 617 Berliner Straße (14169) 024, 026, 028-028A, 030-030A, 032, 034, 036-036B, 038-044A, 046, 048, 050, Clayallee 278, 282-316, Isenheimer Weg, Kleinaustraße 021-027, Milinowskistraße 009, 011, 015, 017, 019, 021, 023, 025, Mörchinger Straße 116, 118-118D, 120-120D, 122-122D, 124-124C, 130, 132, 134, 136, 138, 140, 142, Riemeisterstraße 001-019, 021, Schlettstadter Straße 002-042, Schmarjestraße 018, Schützallee 023-025D, 027, 029, 033-035, 037, 039, 041, 043, 045, 049, 051, 053, 055-055A, 057, 059, 061, 063-063A, 065, Sundgauer Straße 042, 044, 046, 048, 074, 076, 078, 080, 082, 084-086, 092, 094, 096, 098-102, Vopeliuspfad 002-006, Winfriedstraße 002, 004A-004G, 006, 008, 010, 012, 014, 016, 018-022, 024, 026, 028, 030, 032, 034, 036, 038, 040, 042, 044, Zabermer Straße
- 06 618 Echtermeyerstraße, Hampsteadstraße 005-063, Im Mühlenfelde, Jänickestraße 001-019A, Kilstetter Straße 015-015A, 017-017A, 019-019A, 021-021A, 023-023A, 025-025A, 027-027A, 029-029A, 031-031A, 033-033A, 035-035A, 037, 039, 041, 043, 045, 047, 051-070, Mühlenstraße (14167) 014-014A, 016, 018-018D, 020-020A, 024, 026, 028, 032-032C, 034-034B, 036, 038-038B, 040-046, 048, 050, 052, Schreiberstraße, Seehofstraße 014, 015A-028, 030-030A, 032, 034, 036, Stubenrauchstraße (14167) 002, 004, 006, 008, 010, 012-012B, Sundgauer Straße 140-144, 146-148A
- 06 619 Berlepschstraße 001, 003, 005, 007, 009, 011, 013, 015, Berliner Straße (14169) 002, 004, 006, Biesestraße 001-005, 007, 009, Bogenstraße (14169) 010-014A, Camphausenstraße 015, 017, 019, 021, 023, 025, Gartenstraße (14169) 001-008, 013-025, Gimpelsteig 004-008, Hampsteadstraße 073-085, Herbergerweg, Karolinenstraße (14165), Kirchstraße (14163) 001, 003, Kunzendorfstraße, Machnower Straße (14165) 001, 003-017, 019-019A, 021, 023, 025-025B, 027-027A, 029, 031, 033, 035, 037-037B, 039-039A, Martin-Buber-Straße 001-009, Mühlenstraße (14167) 002-002A, 004, 006, 008-008B, 010, Prinz-Handjery-Straße 001-005, 074-077, Rombsweg, Schädestraße 001, 003, 005-005A, 007, 009, 011, 013, 015, 017, 019, Schönower Straße, Schrockstraße 001-026, 032, 034, Stubenrauchstraße (14167) 001, 003-003A, 005, 007, 009, Teltower Damm 003, 005, 007, 009, 011-011B, 013-054, 056, 058, 060, 066, 068-070
- 07 701 Alsenstraße (14109) 001-021A, Am Birkenhügel, Am Böttcherberg, Am Heidesaum, Am Kleinen Wannsee 023-029, Am Waldrand, Am Wildgatter, Charlottenstraße (14109), Chausseestraße (14109) 004-047, Damsdorfer Weg, Fintelmanstraße, Friedenstraße (14109) 001-028, Glienicker Straße (14109) 036, 038, 040-042, Grassoweg 002-002A, 004-004C, 006-006B, 008-010, Heidestraße (14109), Hohenzollernstraße (14109) 001-009B, 020-029, Königstraße (14109) 035-054F, Kornau, Lange Stücken, Martin-Heydert-Straße, Moorlakeweg, Nikolskoer Weg, Otto-Erich-Straße, Pardemannstraße, Petzower Straße, Pfaueninselchaussee 100, Sangebuchtweg, Schäferstraße (14109) 001-025B, Schuchardtweg, Schulstraße (14109), Sommerfieldring, Stimmungstraße, Ulricistraße
- 07 702 Albrechts Teerofen, Alsenstraße (14109) 022-041, Am Kleinen Wannsee 001-022, Arnold-Knoblauch-Ring, Bäkestraße (14109), Bergstücker Straße, Bernhard-Beyer-Straße, Chausseestraße (14109) 001-003A, 048-055, Dorotheenstraße (14109), Friedenstraße (14109) 033, Glienicker Straße (14109) 001-035, 037, 039, 044-090, Golfweg, Grüner Weg (14109), Hahn-Meitner-Platz, Hempstücken, Hohenzollernstraße (14109) 010-019C, Johannes-Niemeyer-Weg, Kätchenweg, Kohlhasenbrücker Straße, Königstraße (14109) 067-068C, Königsweg (14109) 285-340, Kremnitzufer, Machnower Straße (14109), Malergarten, Neue Kreisstraße, Philipp-Franck-Weg, Roedenbecksteig, Rote-Kreuz-Straße, Schäferstraße (14109) 026-039, Stahnsdorfer Straße, Steinstraße (14109), Stölpchenweg, Stubenrauchstraße (14109), Stutterichstraße, Teltower Straße (14109), Via Tilia, Wickenhagenweg, Wilhelmplatz

Karten und Wahlbezirkseinteilung nach Abgeordnetenhauswahlkreisen 2011

07 703 Am Großen Wannsee 002, 004-004B, 006-080, Am kleinen Anger , Am Löwentor , An der Obstwiese , Bergstraße (14109) 001-006A, 008, 010-016, 018, 020, 022, 024-028, Colomierstraße , Conradstraße (14109) 011, 013, 015, 019, Don-Bosco-Steig , Emil-Fischer-Straße 016-017, Endestraße 016, 018, 020, 022, 024, 026, 028-028A, 030, 032, 034, 036, 038, 040, Hermannstraße (14109) , Kaiserstraße (14109) , Koblanckstraße , Königstraße (14109) 003-004B, Lindenstraße (14109) 001-021, Max-Liebermann-Allee , Pfaueninsel (Insel) , Straße zum Löwen 002-025, Zum Heckeshorn

07 704 Am Großen Wannsee 001, 003-003A, 005, Am Kleinen Wannsee 029A-039, Bergstraße (14109) 007-007C, 009-009C, 017-017F, 019-019C, 021-021E, 023-023B, Braschzeile , Conradstraße (14109) 001-010, 012, 014-014F, 016-018, Emil-Fischer-Straße 001-015, Endestraße 001-015, 017, 019, 021, 023, 025, 027, 029, 031, 033, 035, 037, 039, 041-049, Grassoweg 001-001B, 003-003A, 005, 007-007A, 013, Herwarthstraße (14109) , Hugo-Vogel-Straße , Königstraße (14109) 005-027, 056-066A, Kyllmannstraße (14109) , Lindenstraße (14109) 023-033, Pfaueninselchaussee 006Z, Sauerbruchstraße , Seylerstraße , Straße zum Löwen 001, Wernerstraße (14109)



Abgeordnetenhauswahlkreis 07

07 705 Am Beelitzhof , Am Sandwerder , Am Schlachtensee 141-151, Badeweg , Bismarckstraße (14109) , Borussenstraße , Hausboot Am Großen Fenster , Hoiruper Straße , Inselstraße (14129) , Königstraße (14109) 001-002, 069-071, Kronprinzessinnenweg 003-160, Lindwerder (Insel) , Münchowstraße , Paul-Krause-Straße , Scabellstraße , Spanische Allee 113-180, Stahnsdorfer Damm 002, 008-012, Tillmannsweg , Wannseebadweg

07 706 Ahrenshooper Zeile 001-001C, 003, 005, 007-007A, 009, 011, 013, 015, 017, 019-019A, 021, 023, 025, 027, 029, 033-033E, 035, 037, 039, 041, 043-043A, 045-045A, 049, 051, 053, 055, 057, 059, 061, 063, 065, 067, 069-073, Am Schlachtensee 022-060, Breisgauer Straße 001-001C, 003-003A, 005, 007, 009, 011, 013, 015-015A, 017, 019, 021, 023, 025-025B, 027, 029-029C, 031-031A, 033-033A, 035, 037, 039, 041, 043, 045-045C, 047-053, Dubrowplatz , Dubrowstraße 024, 026, 028, 033A-043, Eiderstedter Weg , Elvirasteig 012, 014-014A, 016-016A, 020-053, Fischerhüttenstraße 118, 120, 122, 124, 126, 128, 136, Flachsweg , Ilsensteinweg 001-037A, 039, Kirchblick , Klopstockstraße (14129) 002-002A, 004, 006, 008, 010-010A, 012, 014, 018, 020, 024, 026, 028, 030, 032, 034-034A, 036-048, Limastraße 029-029F, 030C-038, Matterhornstraße 027, 029, 036-054, 056, 058, Niklasstraße 050, 052, 062, 064, 066, 068, 078, Röhthweg , Salzachstraße 053-067, Schillerstraße (14163) 010-021, Schlickweg , Schopenhauerstraße 005-015, Spanische Allee 027, 029, 031, 033, 035, 037, 039, 041, Terrassenstraße

07 707 Ahrenshooper Zeile 002, 004, 006, 008, 010, 012, 014, 016, 018, 020, 022, 024, 026-026A, 028, 030-032, 034, 036, 038, 040, 042-042A, 044, 046-048A, 050, 052, 054, 056, 058, 060, 062, 064, 066, 068, Am Schlachtensee 002-018, Argentinische Allee 002, 004, 006, 008-008F, 010-010A, 012-014A, 016, 018-018B, 020-020B, 022-022B, 024, 026, 028, 030-030A, 032-032B, 034, Bergengruenstraße 001-054, 056, 058-066A, Bogotastraße , Dubrowstraße 001-023, 025, 027, 029-033, Eitel-Fritz-Straße , Elvirasteig 001-011, 013, 015, 017-019, Fischerhüttenstraße 076, 078, 080, 082, 084-084C, 086-086A, 088-088C, 090-108, 110, 112, Goethestraße (14163) , Joachimstraße (14129) , Kleiststraße (14163) , Klopstockstraße (14129) 001, 003, 005, 007-007A, 009, 011, 013, 015-017, 019, 021-023, 025, 027, 029, 031-031A, 033, 035, Limastraße 001-028A, 030-030A, Lindenthaler Allee 001-001A, 003, 005, 009, 011, 015, 017, 019, 021, Matterhornstraße 001-026, 028-028A, 030-032, Niklasstraße 020, 022, Rhumeweg 001-030, Salzachstraße 002-049, Schillerstraße (14163) 001-009B, Veronikasteig

07 708 Alemannenstraße (14129) 016-040, An der Rehwiese 025-033, Cimbernstraße (14129) , Dreilindenstraße , Hohenzollernplatz (14129) 006-008, Isoldestraße (14109) , Kronprinzessinnenweg 250-260, Libellenstraße , Lohengrinstraße (14109) , Nibelungenstraße (14109) , Parallelstraße (14129) , Potsdamer Chaussee (14109) 061-062, Prinz-Friedrich-Leopold-Straße 023, 025, 027, 028B-052, Reichsbahnstraße , Seeuferstraße , Spanische Allee 112, Stahnsdorfer Damm 003-007, Teutonenstraße (14129) 001-001A, 003, 005, 007, 009, 011-011A, 015, 017, 019-019A, 021, 023-023B, 025-027B, 029-041, Tristanstraße , Waltherstraße

Karten und Wahlbezirkseinteilung nach Abgeordnetenhauswahlkreisen 2011

- 07 709 Alemannenstraße (14129) 001-015, Altvaterstraße 017-036, An der Rehwiese 001-024B, Beskidenstraße 001-003, 005, 007, 009, 011, 013, 015, 017, 019, 021, 023, 027-030, 038, 040, 042, 044, 046, 048-048A, 050, 052, 054, 056, 058, 060-062, Burgunder Straße (14129) , Ernst-Ring-Straße , Gerkrathstraße , Hohenzollernplatz (14129) 001-005, Kirchweg 034, 036, 038, 040-040B, 042, 044, 046, 048, 050, 052, 054, 056, 058-070, Krottnauerstraße 002-002B, 004, 006-006A, 008-010F, 012, 014-014A, 016, 018, 020, 022-026, 028-084, Lückhoffstraße , Matterhornstraße 089, 091-091C, 093, 095-106, Normannenstraße (14129) , Osthofener Weg , Pfeddersheimer Weg 001-039, Potsdamer Chaussee (14109) 033A-035D, Prinz-Friedrich-Leopold-Straße 001-022B, 024-024A, 026, 028, Rolandstraße (14129) , Schopenhauerstraße 067-097, Spanische Allee 093-111B, Teutonenstraße (14129) 002-002A, 004, 006, 008, 010, 012-014A, 016, 018, 020, 022, 024, 028, Von-Luck-Straße 001-037, 039, 041, 043, 045, 047-049, 051, 053, 055, 057, 059-061, 067, 069, 071, Wasgenstraße 050, 052, Westhofener Weg , Wonnegaustieg
- 07 710 Albiger Weg , Am Waldhaus , Barnhelmstraße , Beskidenstraße 033-037, 039, 041, 043, 045, 047, 049, 051, 053, 055, 057, 059, Haagstraße , Im Mittelbusch , Katteweg , Kirchweg 001-033, 035, 037, 039, 041-041A, 043-043A, 045-045A, 047, 049, 051, 053, 055, 057, Königsweg (14109) 200-250, Pfeddersheimer Weg 041-069, Potsdamer Chaussee (14109) 035E-052, 063-074, Quantzstraße , Tellheimstraße , Von-der-Trenck-Straße , Von-Luck-Straße 038, 040, 042, 044-044A, 046, 050, 052, 054, 056, 058, 062-064A, 068, 070, 072, Waldhauswinkel
- 07 711 Am Heidehof , Bergengruenstraße 055-055C, 057, 068-084, Charles-H.-King-Straße 002, 004, 006, 008-028, Edwin-C.-Diltz-Straße 002, 004-008, 010, 012, 014, Gilgestraße , Ilsensteinweg 038, 040-077, Kaunstraße 002-002A, 004, 006, 008, 010, 012-012N, 016, 022, 024, 026, 028, 030, 032-032A, 034, Lindenthaler Allee 002-002A, 004, 006-008, 010, 012-014, 016, 018-018A, 020, 021A-042, Lissabonallee 009, 011, 013, 015-019, 021, 027, 029, Niklasstraße 010, 012-019B, 021, 023-049, 051, 053-061, 063, 065, 067, 069-077, Potsdamer Chaussee (14109) 013-023, Rhumeweg 032, Spanische Allee 001-003, 005, 007, 009, 011, 013, 015, 017, 019-019A, 021-021B, 023, 025
- 07 712 Am Rohrgarten , Barkenhof , Benschallee 004-030, Flererhof , Himbeersteig , Kesperhof , Königsweg (14109) 138-142, Lissabonallee 006-008A, 010, 012, 014, 020, 022-026, 028, 030-034, Lloyd-G.-Wells-Straße 002, 004, 006, 008, 010, 012, 014, 016, 018, 020, 022, Parforceheide , Potsdamer Chaussee (14109) 075-095, Quastheide , Quendelsteig , Schlehndornsteig , Waldrebensteig , Wasgensteig , Widenhof , Wiesenschlag
- 07 713 Altvaterstraße 001-015A, Am Schlachtensee 070-138, Beskidenstraße 004-004A, 006, 008, 010, 012-012G, 014-014E, 016-016E, 018-018C, 020-020C, 022-022C, 024-024C, Breisgauer Straße 002, 004, 006, 008, 010, 012, 014-014B, 016-016A, 018-018A, 020-020B, Kaiserstuhlstraße 015-037, Krottnauerstraße 003, 005-005A, 007, 011-011C, 013, 015, 017, 019, 021, 027, Marinesteig , Matterhornstraße 055, 057, 059-088, 090, 092, 094, Nickisch-Rosenegk-Straße , Palmzeile , Reifträgerweg , Schopenhauerstraße 018-018A, 024-026, 032, 034-034A, 040-066, Spanische Allee 072-091, Waldsängerpfad , Wasgenstraße 002-014A, 016, 018, 020
- 07 714 An den Hubertshäusern , Breisgauer Straße 022, 024, 026-026A, 028-028A, 030, 032, 034, 036, 038, 040, 042, 044, 046, Dubrowstraße 044-052, Guntersblumer Weg , Kaiserstuhlstraße 002-014A, Kurstraße (14129) , Potsdamer Chaussee (14109) 024-033, Schopenhauerstraße 019-023, 027-031, 033-033A, 035-039, Spanische Allee 004, 006-006B, 008, 010, 012, 014, 016, 018, 020, 022, 024, 026, 028, 030, 032, 034, 036, 038, 040, 042-071, Tewsstraße , Wasgenstraße 015, 017, 019, 021-049, 051, 053-075
- 07 715 Benschallee 035, Charles-H.-King-Straße 003, 005, 007, Clauertstraße 011-078, Edwin-C.-Diltz-Straße 001, 003, 009, 011, 013, 015-021, Holstweg , Kaunstraße 001-001A, 003, 005-005A, 007-007A, 009, 011, 013-015, 017-021, 023, 025, 027, 029, 031, 033, 035-035A, Königsweg (14109) 050, 058-060, 062, 064-064A, 066-066A, 068, 070-082, Kramstawei , Lindenthaler Allee 046-078, Lloyd-G.-Wells-Straße 001, 003, 005, 007, 009, 011, 013, 015, 017, 019, 021, 023-055, Niklasstraße 001-009, 011, Oertzenweg , Potsdamer Chaussee (14109) 006-008, 101, Ravenweg , Urselweg , Wolzogenstraße
- 07 716 Argentinische Allee 001, 003, 005-005B, 007, 009, 011-011B, 015-015A, 017, 019, 021, 023, 025, 027, 029, 031, 033, 035-037D, Beerenstraße 002, 004, 006-066, Blumenthalstraße (14163) , Bülowstraße (14163) , Fischerhüttenstraße 060-060B, 062-062B, 064, 066, 068, Forststraße (14163) 001-033, 035-035C, 037, 042, 044, 046-055, Fürstenstraße (14163) , Glockenstraße 001A, 003-003A, 005-005A, 007-007A, 009-019, 021-021A, 023, 025-025A, 027, 029-029B, 031, Karl-Hofer-Straße 001-001A, 005, 007, 009, 011-011D, 013, 017, 021-025, 027-047, Mexikoplatz , Rondellstraße , Roonstraße (14163) , Sven-Hedin-Straße 002-014, 018, 020, 022, 028, 030, 032, 034, 036-036A, Waldstraße (14163) , Werderstraße (14163)
- 07 717 Ahornstraße (14163) , Anhaltinerstraße , Beuckestraße , Düppelstraße (14163) , Hegauer Weg 017-041, Hohentwielsteig , Hohenzollernstraße (14163) , Idsteiner Straße 001-003, 019, Kirchstraße (14163) 002, 004-006, Königstraße (14163) , Königsweg (14109) 001-009B, Markgrafenstraße (14163) , Martin-Buber-Straße 010-023, Mittelstraße (14163) , Nentershäuser Platz , Neue Straße (14163) , Potsdamer Straße (14163) 011-054, Teltower Damm 002, 004, 006, 008, 010, 012
- 07 718 Albertinenstraße (14165) 017-031, Berlepschstraße 078-169, Buschgrabenweg , Clauertstraße 001-007, Ernst-Lemmer-Ring 001-011, 013, 015, 017, 019-039, 041, 043, 045, 047, 049-115, Fercher Straße (14165) , Fretzdorfer Weg , Freyensteinweg , Genshagener Straße , Gerhardsdorfer Straße , Gütergotzer Straße , Hegauer Weg 043-053B, Idsteiner Straße 004-018, 020-028, Königsweg (14109) 021-049, 051-055, 061, 063, 065, 067, 069, Kyritzer Weg , Leester Weg , Ludwigsfelder Straße (14165) 002-027, 030-067, Machnow-Straße (14165) 048, 050-060, 062, 064, 066, 068, 070, Menzer Weg , Michendorfer Straße (14165) , Neuruppiner Straße (14165) , Peetziger Weg , Priorer Weg , Rehbrücker Weg , Riebener Weg , Robert-von-Ostertag-Straße , Satzkorner Weg , Schopfheimer Straße , Singener Weg , Sputendorfer Straße , Uhdinger Straße , Wildbergweg

Karten und Wahlbezirkseinteilung nach Abgeordnetenhauswahlkreisen 2011

07 719 Albertinenstraße (14165) 001-016, Am Weißen Steg ,
Berlepschstraße 002, 004, 006, 008, 010, 012, 014,
016-074, Bismarckstraße (14165) , Camphausenstraße
001-014, 016, 018, 020, 022, 024, 026-038A, Dallwitz-
straße , Ernst-Lemmer-Ring 012, 014, 016, 018, 040,
042, 044, 046, 048, 116-167, Gertraudstraße , Grenze-
pfad , Kösterstraße , Loebellstraße , Ludwigsfelder
Straße (14165) 028, Machnower Straße (14165) 002-
002A, 018A, 020, 022-022A, 024, 026, 028, 030, 032-
032C, 034-034B, 036, 038, 040-042A, Radtkestraße ,
Rotherstieg , Schmückertstraße , Schrockstraße 029-
031, 033, 035-037, Seibtweg , Thürstraße

Zuordnung der Wahlbezirke zu den Briefwahlbezirken

Abgeordneten- hauswahlkreis- Nr.	Briefwahl- bezirks- Nr.	Wahlbezirks-Nr.
01	1A	01 101, 01 114
	1B	01 102, 01 108
	1C	01 103, 01 104
	1D	01 105, 01 106
	1E	01 107, 01 113
	1F	01 111, 01 112
	1G	01 109, 01 110
	1H	01 115, 01 116
	1I	01 117, 01 118
02	2A	02 201, 02 209
	2B	02 202, 02 203
	2C	02 204, 02 208
	2D	02 205, 02 206
	2E	02 212, 02 214
	2F	02 207, 02 213
	2G	02 210, 02 211
	2H	02 215, 02 216
	2I	02 217, 02 218
03	3A	03 301, 03 304
	3B	03 302, 03 303
	3C	03 305, 03 311
	3D	03 310, 03 312
	3E	03 313, 03 314
	3F	03 316, 03 317
	3G	03 306, 03 318
	3H	03 307, 03 315
	3I	03 308, 03 309
04	4A	04 401, 04 402
	4B	04 403, 04 406
	4C	04 407, 04 408
	4D	04 415, 04 417
	4E	04 405, 04 416
	4F	04 412, 04 413, 04 414
	4G	04 409, 04 411
	4H	04 404, 04 410
05	5A	05 501, 05 504
	5B	05 505, 05 511
	5C	05 506, 05 512
	5D	05 513, 05 514
	5E	05 510, 05 515
	5F	05 516, 05 518
	5G	05 508, 05 517
	5H	05 503, 05 509
	5I	05 502, 05 507

Zuordnung der Wahlbezirke zu den Briefwahlbezirken

Abgeordneten- hauswahlkreis- Nr.	Briefwahl- bezirks- Nr.	Wahlbezirks-Nr.
06	6A	06 601, 06 611
	6B	06 602, 06 603
	6C	06 604, 06 605
	6D	06 613, 06 617
	6E	06 608, 06 614
	6F	06 609, 06 615
	6G	06 612, 06 619
	6H	06 616, 06 618
	6I	06 606, 06 607, 06 610
07	7A	07 701, 07 703
	7B	07 702, 07 704
	7C	07 705, 07 708
	7D	07 709, 07 710
	7E	07 713, 07 714
	7F	07 711, 07 712
	7G	07 706, 07 707
	7H	07 715, 07 716, 07 717
	7I	07 718, 07 719

Das Amt für Statistik Berlin-Brandenburg

Das Amt für Statistik Berlin-Brandenburg ist für beide Länder die zentrale Dienstleistungseinrichtung auf dem Gebiet der amtlichen Statistik. Das Amt erbringt Serviceleistungen im Bereich Information und Analyse für die breite Öffentlichkeit, für alle gesellschaftlichen Gruppen sowie für Kunden aus Verwaltung und Politik, Wirtschaft und Wissenschaft. Kerngeschäft des Amtes ist die Durchführung der gesetzlich angeordneten amtlichen Statistiken für Berlin und Brandenburg. Das Amt erhebt die Daten, bereitet sie auf, interpretiert und analysiert sie und veröffentlicht die Ergebnisse. Die Grundversorgung aller Nutzer mit statistischen Informationen erfolgt unentgeltlich, im Wesentlichen über das Internet und den Informationsservice. Daneben werden nachfrage- und zielgruppenorientierte Standardauswertungen zu Festpreisen angeboten. Kundenspezifische Aufbereitung / Beratung zu kostendeckenden Preisen ergänzt das Spektrum der Informationsbereitstellung.

Amtliche Statistik im Verbund

Die Statistiken werden bundesweit nach einheitlichen Konzepten, Methoden und Verfahren arbeitsteilig erstellt. Die statistischen Ämter der Länder sind dabei grundsätzlich für die Durchführung der Erhebungen, für die Aufbereitung und Veröffentlichung der Länderergebnisse zuständig. Durch diese Kooperation in einem „Statistikverbund“ entstehen für alle Länder vergleichbare und zu einem Bundesergebnis zusammenführbare Erhebungsergebnisse.

Produkte und Dienstleistungen

Informationsservice

info@statistik-bbb.de
mit statistischen Informationen für jedermann und Beratung sowie maßgeschneiderte Aufbereitungen von Daten über Berlin und Brandenburg.
Auskunft, Beratung, Pressedienst sowie Fachbibliothek.

Standort Potsdam

Behlertstraße 3a, 14467 Potsdam
Tel. 0331 8173 - 1777
Fax 030 9028 - 4091
Mo – Do 9 – 15 Uhr, Fr 9 – 14 Uhr

Standort Berlin

Alt-Friedrichsfelde 60, 10315 Berlin
Bibliothek
Tel. 030 9021 - 3540
Mo – Do 9 – 15 Uhr, Fr 9 – 14 Uhr

Internet-Angebot

www.statistik-berlin-brandenburg.de
mit aktuellen Daten, Pressemitteilungen, Statistischen Berichten zum kostenlosen Herunterladen, regionalstatistischen Informationen, Wahlstatistiken und -analysen sowie einem Überblick über das gesamte Leistungsspektrum des Amtes.

Statistische Jahrbücher

mit einer Vielzahl von Tabellen aus nahezu allen Arbeitsgebieten der amtlichen Statistik.

Statistische Berichte

mit Ergebnissen der einzelnen Statistiken in Tabellen in tiefer sachlicher Gliederung und Grafiken zur Veranschaulichung von Entwicklungen und Strukturen.
Mit dieser Reihe werden die bisherigen Veröffentlichungen Statistischer Berichte aus dem Landesbetrieb für Datenverarbeitung und Statistik Land Brandenburg sowie dem Statistischen Landesamt Berlin fortgesetzt.

Datenangebot aus dem Sachgebiet

Informationen zu dieser Veröffentlichung

Referat 85 B
Tel. 030 9021 - 3633
Fax 030 9028 - 4036
Landeswahlleiterin@wahlen-berlin.de

Weitere Veröffentlichungen zum Thema

Statistische Berichte:

- Abgeordnetenhauswahl von Berlin B VII 2-1 – 5j/11
Vorwahldaten, Strukturdaten
Berlin Insgesamt
- Abgeordnetenhauswahl von Berlin (Landeswahlleiterbericht) B VII 2-2 – 5j/11
Vorläufiges Ergebnis
erscheint am 19.09.2011
- Abgeordnetenhauswahl von Berlin (Landeswahlleiterbericht) B VII 2-3 – 5j/11
Endgültiges Ergebnis
erscheint am 17.10.2011
- Abgeordnetenhauswahl von Berlin (Stimmbezirksergebnisse) B VII 2-4 – 5j/11
Endgültiges Ergebnis nach Bezirken
erscheint im November 2011
- Abgeordnetenhauswahl von Berlin B VII 2-5 – 5j/11
Repräsentative Wahlstatistik
erscheint im Dezember 2011