statistik Berlin Brandenburg

Statistischer Bericht

B VII 2-1.12 – 5j / 11

Wahlen zum Abgeordnetenhaus von Berlin und zu den Bezirksverordnetenversammlungen 2011

Vorwahldaten, Strukturdaten

Bezirk Reinickendorf

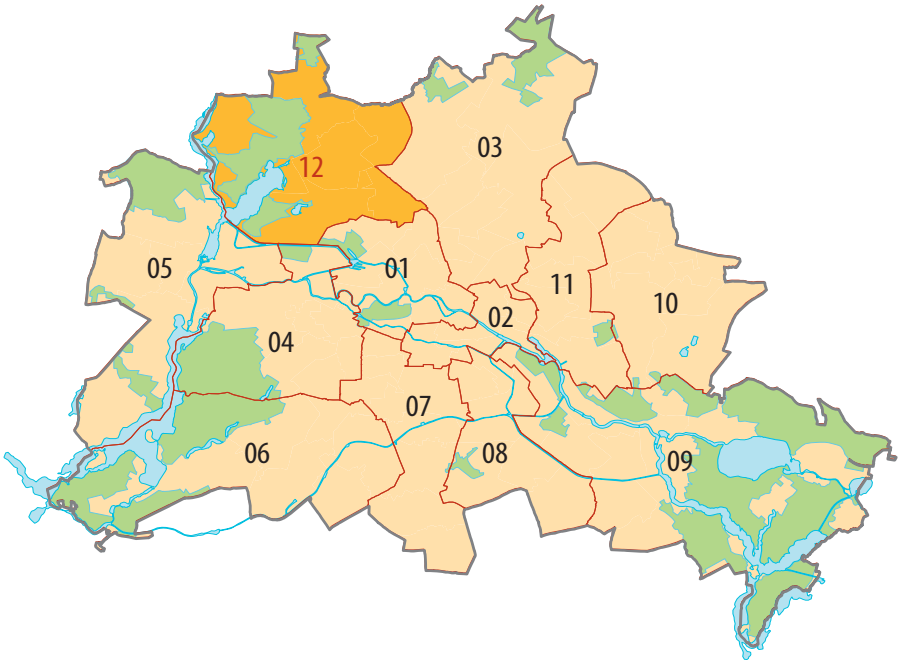

01 - Mitte
02 - Friedrichshain-Kreuzberg
03 - Pankow
04 - Charlottenburg-Wilmersdorf
05 - Spandau
06 - Steglitz-Zehlendorf
07 - Tempelhof-Schöneberg
08 - Neukölln
09 - Treptow-Köpenick
10 - Marzahn-Hellersdorf
11 - Lichtenberg
12 - Reinickendorf

Impressum

Statistischer Bericht
B VII 2-1.12 – 5j / 11

Erscheinungsfolge: 5-jährlich
Erschienen im **Mai 2011**

Preis
pdf-Version: kostenlos
Excel-Version: kostenlos
Druck-Version: 8,50 EUR

Herausgeber

Amt für Statistik Berlin-Brandenburg
Behlertstraße 3a
14467 Potsdam
info@statistik-bbb.de
www.statistik-berlin-brandenburg.de

Tel. 0331 8173 - 1777
Fax 030 9028 - 4091

© **Amt für Statistik** Berlin-Brandenburg,
Potsdam, 2011
Auszugsweise Vervielfältigung und Verbreitung mit Quellenangabe gestattet.

Zeichenerklärung

0 weniger als die Hälfte von 1 in der letzten besetzten Stelle, jedoch mehr als nichts
– nichts vorhanden
… Angabe fällt später an
( ) Aussagewert ist eingeschränkt
/ Zahlenwert nicht sicher genug
• Zahlenwert unbekannt oder geheim zu halten
x Tabellenfach gesperrt
p vorläufige Zahl
r berichtigte Zahl
s geschätzte Zahl

Statistischer
Bericht
B VII 2-1.12 – 5j / 11

Statistik Berlin Brandenburg

Inhaltsverzeichnis

Seite

Vorbemerkungen 4

Tabellen

1 Wahlberechtigte, Wahlbeteiligung und gültige Stimmen bei Vorwahlen in der Wahlgebietseinteilung 2011 nach Abgeordnetenhauswahlkreisen 6

2 Wahlberechtigte, Wahlbeteiligung und Zweitstimmen bei der Wahl zum Abgeordnetenhaus von Berlin am 17. September 2006 in der Wahlgebietseinteilung 2011 nach Stimmbezirken 7

3 Wahlberechtigte, Wahlbeteiligung und Zweitstimmen bei der Wahl zum Deutschen Bundestag am 27. September 2009 in der Wahlgebietseinteilung 2011 nach Stimmbezirken 11

4 Melderechtlich registrierte Einwohner am Ort der Hauptwohnung in Berlin am 31. Dezember 2010 nach Stimmbezirken, Staatsangehörigkeit und Alter 15

5 Melderechtlich registrierte deutsche und ausländische Unionsbürger im Alter von 16 und mehr Jahren am Ort der Hauptwohnung in Berlin nach Stimmbezirken, Staatsangehörigkeit, Alter und Geschlecht 18

6 Melderechtlich registrierte deutsche Einwohner im Alter von 18 und mehr Jahren am Ort der Hauptwohnung in Berlin am 31. Dezember 2010 nach Stimmbezirken und ausgewählten Merkmalen 26

Anhang

Abkürzungsverzeichnis der Wahlvorschlagsträger für die Abgeordnetenhauswahl am 17.09.2006 34
Abkürzungsverzeichnis der Wahlvorschlagsträger zur Wahl des 17. Deutschen Bundestages in Berlin am 27. September 2009 35
Karten und Wahlbezirkseinteilung nach Abgeordnetenhauswahlkreisen 2011 36
Zuordnung der Wahlbezirke zu den Briefwahlbezirken 48

Vorbemerkungen

Das Amt für Statistik Berlin-Brandenburg (AfS) spielt eine zentrale Rolle bei Wahlen und Plebisziten im Land Berlin. Die Präsidentin des AfS ist gleichzeitig stellvertretende Landeswahlleiterin des Landes Berlin. Die Geschäftsstelle der Landeswahlleiterin ist im AfS angesiedelt. Das Amt unterstützt die Landeswahlleiterin und die Bezirkswahlämter bei der Organisation und Durchführung von Wahlen, Volksbegehren und Volksentscheiden und leistet einen entscheidenden Beitrag bei der Ergebniszusammenführung aus den Bezirken, der Ergebnisermittlung für Berlin insgesamt sowie der Analyse und Kommentierung der Wahlergebnisse.

In dieser Veröffentlichung werden zur Beschreibung des Wahlgebietes für die Wahlen zum Abgeordnetenhaus von Berlin und zu den Bezirksverordnetenversammlungen (BVV) am 18. September 2011 in insgesamt 13 Heften die Ergebnisse vorausgegangener Wahlen sowie ausgewählte Strukturdaten veröffentlicht. Ein zusammenfassender Bericht enthält Übersichten über alle Bezirke und die aktuellen Wahlkreise. In dem hier **vorliegenden und 11 weiteren Heften** werden die **Stimmbezirksergebnisse** für jeweils einen Bezirk dargestellt. Die Reihenfolge der Parteien ist in allen Heften und Tabellen gleich und richtet sich nach der im Land Berlin insgesamt erzielten Zweitstimmenzahl bei der letzten Wahl zum Abgeordnetenhaus 2006.

Die **erste Tabelle** beinhaltet die Ergebnisse der Berliner Wahlen vom 17. September 2006 sowie der Bundestagswahl vom 27. September 2009 **umgerechnet für die aktuellen Wahlkreise** des Bezirks.

Die folgenden beiden Tabellen enthalten das Zweitstimmenergebnis der **Abgeordnetenhauswahl 2006** (2. Tabelle) sowie das Zweitstimmenergebnis der **Bundestagswahl 2009** (3. Tabelle) umgerechnet auf die **aktuellen Stimmbezirke**.

Wahlergebnisse sind abhängig von den zur Wahl stehenden Parteien und Kandidaten, aber auch von dem **sozialen Umfeld** sowie von der Alterstruktur und dem Geschlecht der Wahlberechtigten. **In der vierten Tabelle** sind deshalb zur Beschreibung des sozialen Umfeldes unter anderem der Ausländeranteil und der Anteil der deutschen Kinder unter 6 Jahren abgebildet.

Um Hinweise auf die Zusammensetzung der **Wahlberechtigten** am 18. September 2011 zu geben, werden schließlich in der **fünften Tabelle** die Deutschen im Alter von 18 und mehr Jahren nach Geschlecht und Alter aufgeschlüsselt. Bei den Wahlen zu den Bezirksverordnetenversammlungen sind zusätzlich 16 und 17 Jahre alte Deutsche und in Berlin lebende ausländische Unionsbürger im Alter von 16 und mehr Jahren wahlberechtigt. Der Anteil dieser Gruppen ist ebenfalls in dieser Tabelle dargestellt.

Abschließend werden die **Wahlberechtigten zum Abgeordnetenhaus** in der sechsten Tabelle nach weiteren Merkmalen aus dem Einwohnerregister aufgeschlüsselt und zwar nach **Migrationshintergrund, Familienstand, Wohnlage** sowie der **Zahl der Einwohner je Adresse**. Außerdem enthält die Tabelle aufbereitete Daten der Bundesagentur für Arbeit zum **Anteil der Personen in SGB II - Bedarfsgemeinschaften** („Hartz IV“).

Die Abkürzungsverzeichnisse der zu den einzelnen Wahlen angetretenen Wahlvorschlagsträger befinden sich, ebenso wie die Wahlgebietseinteilungen, im Anhang.

Weitere statistische Daten sind beim Referat Presse und Öffentlichkeitsarbeit des Amtes für Statistik Berlin-Brandenburg, Behlertstr. 3a in 14467 Potsdam unter der Telefonnummer 0331 8173 – 1777 oder per E-Mail unter Info@statistik-bbb.de erhältlich.

Erläuterungen

Die **Bevölkerungsdaten** dieser Veröffentlichung entstammen einem anonymisierten Statistikabzug aus dem Einwohnerregister (hier Stand vom 31. Dezember 2010), der dem Amt für Statistik Berlin-Brandenburg regelmäßig vom Landesamt für Bürger- und Ordnungsangelegenheiten zur Verfügung gestellt wird.

Zu den melderechtlich registrierten Einwohnern zählen alle in Berlin gemeldeten Personen, unabhängig davon, ob sie nur in einer Wohnung (alleinige Wohnung), in Hauptwohnung oder ausschließlich in Nebenwohnung gemeldet sind. Personen, die in Berlin mehrere Wohnsitze haben, werden nur einmal, und zwar am Ort der Hauptwohnung nachgewiesen.

Bevölkerung am Ort der Hauptwohnung
Hierzu gehören Personen, die in Berlin ihre alleinige Wohnung bzw. ihre Hauptwohnung im Sinne des § 12 des Melderechtsrahmengesetzes vom 16. August 1980 (GVBI. S. 470) haben. Nach § 12 des Melderechtsrahmengesetzes ist die Hauptwohnung die vorwiegend benutzte Wohnung. Hauptwohnung einer verheirateten Person, die nicht dauernd getrennt von ihrer Familie lebt, ist die vorwiegend benutzte Wohnung der Familie. Im Zweifel ist die vorwiegend benutzte Wohnung dort, wo der Schwerpunkt der Lebensbeziehung liegt.

Staatsangehörigkeit
Deutsche: Deutsche Staatsangehörige sowie Personen, die gemäß Artikel 116 Abs. 1 Grundgesetz den Personen mit deutscher Staatsangehörigkeit gleichgestellt sind, z. B. Vertriebene und Flüchtlinge deutscher Volkszugehörigkeit. Personen, die neben der deutschen noch eine weitere Staatsangehörigkeit haben, gelten ebenfalls als Deutsche. Im Inland geborene Kinder ausländischer Eltern erhalten seit 1.1.2000 unter den in § 4 Abs. 3 Staatangehörigkeitsgesetz (StAG) genannten Voraussetzungen zunächst die deutsche Staatsangehörigkeit.
Ausländer: Personen mit ausschließlich ausländischer oder ungeklärter Staatsangehörigkeit und Staatenlose. Mitglieder von diplomatischen Missionen und konsularischen Vertretungen sowie deren Familienangehörige sind nur dann ausgewiesen, wenn sie sich angemeldet haben, obwohl keine Meldepflicht besteht.

Migrationshintergrund
In der Einwohnerregisterstatistik werden als Personen mit Migrationshintergrund ausgewiesen:
1. Ausländer
2. Deutsche mit Migrationshintergrund
   - mit Geburtsland außerhalb Deutschlands
     oder
   - mit Einbürgerungskennzeichen oder
   - mit Optionskennzeichen, d. h. im Inland geborene Kinder ausländischer Eltern erhalten seit dem 1. Januar 2000 unter den in § 4 Absatz 3 des Staatsangehörigkeitsgesetzes (StAG) genannten Voraussetzungen zunächst die deutsche Staatsangehörigkeit (Optionsregelung)
     sowie
   - Personen im Alter unter 18 Jahren ohne eigene Migrationsmerkmale aber mit Geburtsland außerhalb Deutschlands oder mit Einbürgerungskennzeichen zumindest eines Elternteils, wenn die Person an der Adresse der Eltern/des Elternteils gemeldet ist.

Herkunftsland
Einwohner mit eigener oder familiärer Zuwanderungsgeschichte. Ausgewertet werden die Staatsangehörigkeit, das Geburtsland oder die 2.Staatsangehörigkeit und bei Personen unter 18 Jahren, die an der Adresse der Eltern/eines Elternteils gemeldet sind, deren Staatsangehörigkeit bzw. Geburtsland oder 2. Staatsangehörigkeit. Nicht eindeutig zuordenbare Herkunftsangaben werden als „nicht eindeutig zuordenbar“ ausgewiesen, beispielsweise wenn nur ein Einbürgerungskennzeichen vorhanden ist.

Ausgewählte Herkunftsgebiete
Die Zusammenfassung einzelner Herkunftsländer zu einer regionalen Gruppe wird für die jeweiligen Bestandsdaten gemacht.

EU: Belgien, Bulgarien, Dänemark, Estland, Finnland, Frankreich, Griechenland, Irland, Italien, Lettland, Litauen, Luxemburg, Malta, Niederlande, Österreich, Polen, Portugal, Rumänien, Schweden, Slowakei, Slowenien, Spanien, Tschechische Republik, Ungarn, Vereinigtes Königreich und Zypern.

Ehemalige Sowjetunion und Nachfolgestaaten: Armenien, Aserbaidschan, Georgien, Kasachstan, Kirgisistan, Moldau, Russische Föderation, Tadschikistan, Turkmenistan, Ukraine, Usbekistan, Weissrußland sowie ehemalige Sowjetunion

Wohnlage
Die Qualifizierung der Adressen beruht auf **Angaben des Berliner Mietspiegels** (www. stadtentwicklung.berlin.de).

Einfache Wohnlage: In Gebieten des inneren Stadtbereichs mit überwiegend geschlossener, stark verdichteter Bebauung mit sehr wenigen Grün- und Freiflächen, überwiegend ungepflegtem Straßenbild und/oder schlechtem Gebäudezustand (z. B. Fassadenschäden, unsanierte Wohngebiete). Bei starker Beeinträchtigung von Industrie und Gewerbe. In Stadtrandlagen in Gebieten mit erheblich verdichteter Bauweise oder mit überwiegend offener Bauweise, oft schlechtem Gebäudezustand (z.B. Fassadenschäden, unsanierte Wohngebiete), ungepflegtem Straßenbild (z. B. unbefestigten Straßen), ungünstigen Verkehrsverbindungen und wenigen Einkaufsmöglichkeiten.

Mittlere Wohnlage: In Gebieten des inneren Stadtbereichs mit überwiegend geschlossener, stark verdichteter Bebauung mit normalem Straßenbild (nicht von Gebäudeschäden geprägt), gutem Gebäudezustand (z. B. sanierte Wohngebiete, Neubaugebiete), wenigen Grün- und Freiflächen. In Gebieten mit überwiegend offener Bauweise, durchschnittlichen Einkaufsmöglichkeiten und normalem Verkehrsanschluss, ohne Beeinträchtigung von Industrie und Gewerbe.

Gute Wohnlage: In Gebieten des inneren Stadtbereichs mit überwiegend geschlossener, stark verdichteter Bebauung mit Grün- und Freiflächen, gepflegtem Straßenbild (guter Gebäudezustand), sehr gutem Verkehrsanschluss, guten bis sehr guten Einkaufsmöglichkeiten und gutem Image. In Gebieten mit überwiegend offener Bauweise, starker Durchgrünung, gepflegtem Wohnumfeld mit gutem Gebäudezustand, gutem Image und normaler Verkehrsanbindung.

Als **Lärmquellen** werden Straßenverkehr, schienengebundener Verkehr und Fluglärm berücksichtigt.

Einwohner je Adresse
Das Merkmal Einwohner je Adresse wurde auf Basis des anonymisierten Statistikabzug aus dem Einwohnerregister gebildet und gibt Aufschluss über die Siedlungsstruktur der jeweiligen Region. Zur Einteilung der Klassen wurde der Jenks-Caspall-Algorithmus verwendet, der automatisch die optimale Einteilung durch Minimierung der Unterschiede innerhalb einer Klasse und Maximierung der Unterschiede zwischen den Klassen ermittelt. Es ergaben sich vier Klassen, wobei die Siedlungsdichte von Klasse zu Klasse zunimmt. In der ersten Klasse, 1 bis 12 Einwohner je Adresse, liegen vermutlich überwiegend Einfamilienhäuser und in der letzten, mit 138 oder mehr Einwohnern je Adresse, überwiegend Hochhäuser.

Personen in SGB II – Bedarfsgemeinschaften („Hartz IV“)
Die Daten stammen aus der Statistik des Fachverfahrens der Bundesagentur für Arbeit und beinhalten die Grundsicherung für Arbeitssuchende.

1 Wahlberechtigte, Wahlbeteiligung und gültige Stimmen bei Vorwahlen in der Wahlgebietseinteilung 2011 nach Abgeordnetenhauswahlkreisen

– Reinickendorf –

Wahlkreis	Wahl-berechtigte	Wähler	Wahl-beteili-gung	Gültige Stimmen	SPD	CDU	DIE LINKE [1]	GRÜNE	FDP	Son-stige
	Anzahl		%	Anzahl	%					
				Abgeordnetenhauswahl 2006 Erststimmen						
01	30 400	15 830	52,1	15 180	37,1	33,4	3,9	6,6	7,8	11,3
02	30 399	16 912	55,6	16 278	36,1	36,6	3,9	6,8	7,8	8,7
03	30 608	21 231	69,4	20 549	34,2	40,0	3,2	10,4	9,3	2,9
04	34 508	22 164	64,2	21 386	36,0	38,2	2,6	8,3	8,0	6,9
05	28 851	16 035	55,6	15 446	36,4	37,3	3,6	5,5	7,8	9,4
06	29 377	22 622	77,0	22 082	29,7	42,3	1,5	11,0	13,5	2,0
Insgesamt	**184 143**	**114 794**	**62,3**	**110 921**	**34,6**	**38,3**	**3,0**	**8,4**	**9,2**	**6,4**
				Abgeordnetenhauswahl 2006 Zweitstimmen						
01	30 400	15 830	52,1	15 389	32,1	27,8	4,0	6,5	7,5	22,1
02	30 399	16 912	55,6	16 479	32,3	31,5	3,9	6,8	7,8	17,7
03	30 608	21 231	69,4	20 793	29,5	34,0	2,8	10,6	10,5	12,6
04	34 508	22 164	64,2	21 655	31,2	32,5	3,1	9,2	9,0	14,9
05	28 851	16 035	55,6	15 590	32,7	31,6	3,7	5,6	7,9	18,5
06	29 377	22 622	77,0	22 299	25,3	38,6	2,1	12,7	13,3	8,0
Insgesamt	**184 143**	**114 794**	**62,3**	**112 205**	**30,2**	**33,1**	**3,2**	**8,9**	**9,6**	**15,0**
				Wahl zur Bezirksverordnetenversammlung 2006						
01	32 312	16 203	50,1	15 776	31,4	34,3	3,6	6,0	5,6	19,2
02	32 400	17 361	53,6	16 972	30,4	39,6	3,6	6,0	5,7	14,8
03	32 257	21 867	67,8	21 451	28,9	42,3	2,2	9,3	7,1	10,2
04	36 491	22 761	62,4	22 258	29,8	42,4	2,5	7,7	5,7	11,8
05	30 960	16 550	53,5	16 101	31,5	39,7	3,3	4,7	5,5	15,4
06	30 864	23 280	75,4	22 932	24,7	49,1	1,3	10,2	8,2	6,4
Insgesamt	**195 284**	**118 022**	**60,4**	**115 490**	**29,1**	**41,8**	**2,6**	**7,6**	**6,4**	**12,4**
				Bundestagswahl 2009 Erststimmen						
01	30 289	18 854	62,2	18 310	28,2	33,9	12,7	10,1	9,1	5,9
02	30 707	20 496	66,7	19 963	27,3	38,0	10,1	9,4	9,8	5,4
03	30 809	24 597	79,8	24 094	27,5	40,0	6,0	12,4	10,9	3,2
04	34 682	25 827	74,5	25 216	28,3	37,8	7,9	11,1	10,6	4,2
05	27 538	17 845	64,8	17 355	28,4	38,0	10,3	7,9	10,3	5,1
06	29 087	24 913	85,6	24 555	25,3	44,7	3,8	12,2	12,2	1,8
Insgesamt	**183 112**	**132 532**	**72,4**	**129 493**	**27,4**	**39,0**	**8,1**	**10,7**	**10,6**	**4,1**
				Bundestagswahl 2009 Zweitstimmen						
01	30 289	18 854	62,2	18 392	23,4	28,5	13,5	11,9	13,0	9,7
02	30 707	20 496	66,7	20 052	22,1	32,0	11,4	11,0	14,5	8,8
03	30 809	24 597	79,8	24 153	21,0	33,6	7,3	15,3	17,1	5,7
04	34 682	25 827	74,5	25 261	21,7	32,1	9,2	14,4	15,6	7,1
05	27 538	17 845	64,8	17 363	23,3	32,1	11,6	10,0	15,1	7,8
06	29 087	24 913	85,6	24 645	18,2	37,8	4,8	16,7	18,6	4,0
Insgesamt	**183 112**	**132 532**	**72,4**	**129 866**	**21,4**	**32,9**	**9,3**	**13,5**	**15,8**	**7,0**

1 2006: Die Linke.

2 Wahlberechtigte, Wahlbeteiligung und Zweitstimmen bei der Wahl zum Abgeordnetenhaus von Berlin am 17. September 2006 in der Wahlgebietseinteilung 2011 nach Stimmbezirken

– Reinickendorf –

Wahlkreis Stimmbezirk	Wahl-berechtigte	Wähler	Wahl-beteili-gung	Gültige Zweit-stimmen	SPD	CDU	DIE LINKE	GRÜNE	FDP	GRAUE	WASG	Sons-tige
	Anzahl		%	Anzahl	%							
01 101.....	1 206	555	46,0	542	32,7	27,5	3,9	11,1	9,4	8,1	1,5	5,9
01 102.....	957	402	42,0	383	33,4	29,0	3,9	3,9	5,5	13,1	3,1	8,1
01 103.....	817	316	38,7	305	29,5	31,5	1,6	7,2	5,9	11,8	3,0	9,5
01 104.....	923	376	40,7	364	31,6	25,5	4,1	8,2	7,4	11,5	4,4	7,1
01 105.....	848	279	32,9	274	29,9	16,8	6,2	11,3	8,0	13,5	5,1	9,1
01 106.....	1 172	467	39,8	437	30,4	23,6	5,9	6,6	9,8	12,1	3,2	8,2
01 107.....	1 336	626	46,9	610	33,1	31,0	2,8	5,7	5,9	13,3	1,0	7,2
01 108.....	888	375	42,2	363	28,7	22,0	4,4	6,9	7,7	16,0	3,3	11,0
01 109.....	962	345	35,9	326	37,4	20,9	4,6	7,1	4,9	17,8	1,2	6,1
01 110.....	941	421	44,7	407	36,9	23,3	2,5	4,4	7,9	13,8	3,2	8,1
01 111.....	990	397	40,1	376	35,9	25,0	5,3	10,4	6,1	7,4	2,9	6,9
01 112.....	1 223	622	50,9	612	35,8	26,3	4,2	6,9	7,8	8,5	2,1	8,3
01 113.....	687	327	47,6	318	30,8	29,9	3,5	3,5	9,4	9,4	0,9	12,6
01 114.....	1 892	709	37,5	679	35,8	27,8	4,3	3,8	6,3	11,2	3,8	6,9
01 115.....	704	320	45,5	314	29,6	24,5	4,1	7,3	6,4	13,1	4,5	10,5
01 116.....	1 086	460	42,4	438	31,5	22,8	3,7	8,4	10,3	10,5	3,2	9,6
01 117.....	2 074	817	39,4	795	33,6	24,3	3,6	7,0	7,2	13,1	2,8	8,4
01 118.....	1 726	643	37,3	629	35,1	25,8	5,2	5,9	6,5	12,1	3,3	6,0
01 119.....	1 321	534	40,4	516	36,8	20,3	4,1	7,9	8,1	12,8	4,1	5,8
01 120.....	1 582	680	43,0	662	27,8	28,5	3,5	6,6	7,3	14,0	2,3	10,0
01 121.....	1 107	439	39,7	426	29,3	24,9	3,1	8,2	6,6	15,7	2,8	9,4
01 122.....	826	337	40,8	333	37,8	24,0	5,4	6,0	6,6	12,0	2,1	6,0
01 123.....	1 591	631	39,7	617	32,1	27,4	4,1	3,1	5,8	13,9	2,4	11,2
01 124.....	1 039	405	39,0	394	33,5	24,6	3,3	5,1	5,8	15,5	2,5	9,6
01 125.....	821	279	34,0	274	30,7	28,1	6,6	8,8	5,5	8,8	3,6	8,0
01 126.....	1 681	618	36,8	592	32,3	24,2	4,6	6,3	8,6	12,5	3,0	8,6
01 1A.....	x	535	x	528	29,5	35,8	3,4	6,3	8,7	7,4	3,0	5,9
01 1B.....	x	581	x	573	28,1	34,9	3,7	6,6	9,2	9,4	2,8	5,2
01 1C.....	x	563	x	557	28,9	39,0	3,1	5,9	7,2	7,5	2,2	6,3
01 1D.....	x	571	x	562	30,1	35,8	3,4	6,4	8,4	7,3	3,0	5,7
01 1E.....	x	637	x	627	29,0	34,6	3,8	5,7	8,5	10,4	2,6	5,4
01 1F.....	x	563	x	556	30,0	34,9	3,8	5,6	7,9	9,5	2,7	5,6
02 201.....	1 716	835	48,7	814	32,8	30,6	3,8	8,6	9,8	6,6	2,3	5,4
02 202.....	1 931	791	41,0	774	34,1	27,8	3,0	9,2	7,1	10,1	1,8	7,0
02 203.....	1 318	656	49,8	650	30,0	35,4	2,2	12,2	9,5	3,4	1,8	5,5
02 204.....	813	452	55,6	446	24,9	36,3	3,4	9,9	9,9	6,7	1,1	7,8
02 205.....	805	353	43,9	340	33,2	30,9	4,4	12,1	8,8	4,4	1,8	4,4
02 206.....	985	305	31,0	297	31,0	27,9	6,7	11,8	10,4	6,4	0,3	5,4
02 207.....	1 773	712	40,2	692	31,6	31,2	4,2	2,7	6,2	13,0	2,9	8,1
02 208.....	1 141	378	33,1	367	40,3	28,3	3,8	3,8	5,4	10,6	1,4	6,3
02 209.....	786	264	33,6	253	39,1	27,3	7,1	5,9	7,1	5,1	2,0	6,3
02 210.....	1 895	794	41,9	775	32,3	29,7	4,5	6,7	8,1	9,9	2,3	6,5
02 211.....	1 577	697	44,2	678	35,1	31,9	3,5	5,6	6,8	8,3	2,7	6,2
02 212.....	1 536	693	45,1	677	36,2	29,2	3,0	3,5	8,9	9,9	1,6	7,7
02 213.....	1 569	647	41,2	628	30,1	30,4	2,9	7,3	8,3	9,1	3,2	8,8
02 214.....	725	334	46,1	319	35,7	30,7	4,1	7,5	6,6	6,9	3,1	5,3
02 215.....	1 768	728	41,2	695	36,8	31,9	3,0	3,9	6,0	10,4	0,7	7,2
02 216.....	1 593	669	42,0	644	33,2	30,3	3,6	4,7	8,2	8,9	4,3	6,8
02 217.....	1 407	563	40,0	538	34,9	28,4	3,2	6,1	6,7	10,0	2,8	7,8
02 218.....	855	314	36,7	309	30,4	24,9	8,1	6,5	8,4	8,1	3,6	10,0
02 219.....	1 296	567	43,8	551	32,5	31,9	3,1	6,7	6,9	10,5	2,0	6,4
02 220.....	1 326	453	34,2	436	34,2	20,0	5,5	8,9	7,1	6,4	3,4	14,4
02 221.....	1 578	646	40,9	625	33,8	26,9	3,2	6,6	8,5	8,8	3,2	9,1
02 222.....	1 083	401	37,0	392	37,5	24,5	3,8	6,4	9,2	7,9	2,3	8,4

2 Wahlberechtigte, Wahlbeteiligung und Zweitstimmen bei der Wahl zum Abgeordnetenhaus von Berlin am 17. September 2006 in der Wahlgebietseinteilung 2011 nach Stimmbezirken

– Reinickendorf –

Wahlkreis Stimmbezirk	Wahl-berechtigte	Wähler	Wahl-beteili-gung	Gültige Zweit-stimmen	SPD	CDU	DIE LINKE	GRÜNE	FDP	GRAUE	WASG	Sons-tige
	Anzahl		%	Anzahl	%							
02 223.....	580	330	56,9	324	40,7	27,5	3,4	6,8	8,3	6,5	1,2	5,6
02 224.....	343	157	45,8	150	32,0	22,0	6,0	8,7	10,7	4,0	3,3	13,3
02 2A.....	x	581	x	574	27,7	41,6	3,3	5,9	5,7	8,2	2,6	4,9
02 2B.....	x	465	x	461	23,6	38,2	4,6	8,2	11,1	6,1	2,8	5,4
02 2C.....	x	465	x	456	27,4	32,5	7,2	8,8	4,6	5,9	2,4	11,2
02 2D.....	x	544	x	534	27,7	35,6	4,3	6,2	6,9	8,2	2,2	8,8
02 2E.....	x	609	x	599	30,4	36,6	3,5	5,3	8,3	8,3	2,7	4,8
02 2F.....	x	581	x	572	28,7	39,5	3,5	5,4	6,5	9,1	2,4	4,9
02 2G.....	x	470	x	459	29,2	36,8	3,5	5,9	6,8	9,4	3,1	5,4
02 2H.....	x	458	x	450	29,8	35,3	4,0	6,7	8,9	7,1	3,1	5,1
03 301.....	1 359	811	59,7	788	26,9	34,8	3,0	11,0	11,7	6,9	1,5	4,2
03 302.....	973	564	58,0	556	29,1	35,3	2,2	12,1	8,5	5,6	1,3	6,1
03 303.....	1 079	612	56,7	591	30,6	31,3	2,2	8,1	9,5	9,5	1,9	6,9
03 304.....	626	334	53,4	331	21,8	41,4	1,5	9,4	14,8	3,6	1,2	6,3
03 305.....	1 014	549	54,1	541	29,8	28,7	2,0	12,9	12,6	7,4	1,7	5,0
03 306.....	1 649	908	55,1	891	29,3	31,3	3,6	13,0	9,8	7,0	1,2	4,8
03 307.....	1 787	1 041	58,3	1 025	29,5	33,2	2,0	11,9	10,2	6,2	1,4	5,7
03 308.....	1 336	753	56,4	740	27,0	34,7	1,9	14,5	9,3	5,4	1,9	5,3
03 309.....	1 083	563	52,0	551	37,6	29,0	1,8	12,2	6,7	5,3	2,7	4,7
03 310.....	1 047	588	56,2	578	23,7	33,6	1,4	16,3	13,5	4,8	1,4	5,4
03 311.....	1 164	651	55,9	644	30,4	31,4	2,2	13,2	9,0	7,6	1,2	5,0
03 312.....	1 637	935	57,1	917	27,7	34,9	2,4	11,9	13,6	4,5	0,9	4,1
03 313.....	1 487	744	50,0	739	26,9	35,6	2,6	11,5	13,3	4,1	1,2	4,9
03 314.....	1 962	919	46,8	887	33,3	31,0	3,8	12,2	8,2	6,0	1,0	4,5
03 315.....	1 564	893	57,1	881	26,8	37,0	2,8	11,4	12,0	4,3	1,1	4,5
03 316.....	1 299	673	51,8	655	30,5	28,5	2,0	15,9	9,6	7,2	0,6	5,6
03 317.....	1 899	966	50,9	947	32,8	30,6	3,1	10,2	9,7	5,6	2,2	5,7
03 318.....	702	414	59,0	411	24,1	37,5	3,4	13,1	11,9	4,4	1,7	3,9
03 319.....	1 704	765	44,9	734	33,1	30,7	5,4	3,8	7,2	8,3	1,4	10,1
03 320.....	1 001	404	40,4	394	36,5	28,2	4,1	5,1	6,1	7,9	2,0	10,2
03 321.....	1 324	584	44,1	555	37,7	21,4	4,9	8,5	7,2	7,9	4,0	8,5
03 322.....	1 573	711	45,2	691	33,1	29,5	3,9	6,2	9,0	8,5	2,3	7,4
03 323.....	1 098	633	57,7	620	28,7	38,4	2,7	7,4	14,2	3,7	0,8	4,0
03 324.....	241	129	53,5	128	48,4	14,1	2,3	11,7	10,9	7,0	1,6	3,9
03 3A.....	x	575	x	564	25,4	37,2	2,8	10,6	12,8	5,0	2,3	3,9
03 3B.....	x	701	x	688	26,9	41,3	2,0	8,6	12,2	4,9	1,3	2,8
03 3C.....	x	710	x	693	26,8	38,5	2,3	9,8	11,4	5,5	1,9	3,8
03 3D.....	x	644	x	637	26,2	40,7	2,5	8,3	13,3	4,4	0,9	3,6
03 3E.....	x	577	x	566	28,1	39,2	1,9	9,7	11,8	3,4	1,2	4,6
03 3F.....	x	699	x	686	28,6	40,5	2,5	8,5	9,3	5,4	1,7	3,5
03 3G.....	x	526	x	519	29,7	35,3	3,9	10,8	10,4	4,4	1,5	4,0
03 3H.....	x	655	x	645	28,5	38,8	3,3	8,4	8,4	6,5	2,0	4,2
04 401.....	1 988	1 063	53,5	1 048	29,8	31,8	2,8	13,6	12,8	3,5	1,0	4,7
04 402.....	1 235	627	50,8	618	27,7	32,4	2,1	12,9	10,5	6,8	1,5	6,1
04 403.....	796	428	53,8	421	20,0	39,4	3,3	13,1	14,3	4,3	1,2	4,5
04 404.....	1 755	717	40,9	694	33,6	28,4	5,0	6,8	8,1	7,8	1,7	8,6
04 405.....	1 796	816	45,4	789	32,4	28,6	4,2	8,6	8,6	6,2	1,9	9,4
04 406.....	1 790	858	47,9	838	32,9	24,1	5,3	9,2	8,6	10,1	3,1	6,7
04 407.....	1 209	671	55,5	656	35,8	30,3	3,0	11,4	6,3	7,3	1,2	4,6
04 408.....	967	512	52,9	501	36,9	31,9	3,0	12,0	7,4	2,6	1,6	4,6
04 409.....	731	364	49,8	352	28,4	34,9	3,1	8,8	9,4	5,4	1,7	8,2
04 410.....	1 110	571	51,4	551	34,5	31,2	2,5	5,1	3,8	13,8	2,5	6,5
04 411.....	873	451	51,7	441	29,7	35,4	2,9	6,8	11,3	6,6	0,2	7,0

2 Wahlberechtigte, Wahlbeteiligung und Zweitstimmen bei der Wahl zum Abgeordnetenhaus von Berlin am 17. September 2006 in der Wahlgebietseinteilung 2011 nach Stimmbezirken

– Reinickendorf –

Wahlkreis Stimmbezirk	Wahl-berechtigte	Wähler	Wahl-beteili-gung	Gültige Zweit-stimmen	SPD	CDU	DIE LINKE	GRÜNE	FDP	GRAUE	WASG	Sons-tige
	Anzahl		%	Anzahl	%							
04 412.....	1 971	898	45,6	878	31,0	28,1	4,0	9,3	9,2	9,3	2,4	6,6
04 413.....	1 723	943	54,7	910	28,2	35,8	2,2	11,9	11,2	6,8	1,4	2,4
04 414.....	896	430	48,0	422	32,0	30,8	3,3	9,2	8,5	8,1	1,7	6,4
04 415.....	1 185	575	48,5	563	38,7	24,3	4,3	12,1	7,8	5,5	1,8	5,5
04 416.....	1 538	666	43,3	647	35,7	26,3	2,8	8,7	7,4	10,2	1,7	7,3
04 417.....	1 719	851	49,5	836	29,1	34,2	1,9	10,8	9,9	6,2	0,7	7,2
04 418.....	1 286	489	38,0	476	37,6	25,6	5,0	5,7	4,8	10,1	2,7	8,4
04 419.....	1 395	715	51,3	694	28,4	36,0	3,9	7,6	7,8	5,8	3,0	7,5
04 420.....	816	396	48,5	387	33,1	30,5	3,9	5,2	7,2	8,5	3,9	7,8
04 421.....	1 283	636	49,6	620	30,6	32,4	2,6	8,7	8,5	7,4	1,6	8,1
04 422.....	1 640	760	46,3	740	34,1	27,4	2,7	8,5	9,9	8,2	3,0	6,2
04 423.....	1 433	658	45,9	644	30,6	29,0	2,2	10,2	8,5	7,8	2,6	9,0
04 424.....	809	390	48,2	380	34,5	32,6	4,2	5,8	8,9	5,0	1,6	7,4
04 425.....	1 817	884	48,7	854	33,4	28,9	2,5	8,7	8,8	9,4	0,9	7,5
04 426.....	747	384	51,4	377	41,1	30,2	1,9	6,1	10,3	5,6	1,3	3,4
04 4A.....	x	597	x	588	26,7	39,1	1,2	12,2	13,4	3,1	1,7	2,6
04 4B.....	x	676	x	664	27,4	38,6	2,6	8,1	10,1	6,2	1,8	5,3
04 4C.....	x	540	x	531	33,1	33,1	3,6	11,3	7,0	4,9	2,3	4,7
04 4D.....	x	552	x	541	29,2	39,7	2,4	8,3	9,1	5,7	1,7	3,9
04 4E.....	x	638	x	624	28,8	40,1	2,4	8,0	8,8	6,1	1,4	4,3
04 4F.....	x	647	x	635	27,1	40,0	2,8	7,6	6,9	8,5	1,3	5,8
04 4G.....	x	363	x	358	28,2	38,3	3,6	6,1	9,5	7,5	2,0	4,7
04 4H.....	x	548	x	538	29,6	39,0	2,6	8,6	9,7	5,4	2,0	3,2
04 4I.....	x	440	x	434	27,6	38,7	3,7	6,7	8,5	8,1	1,8	4,8
04 4J.....	x	410	x	405	27,9	38,0	4,2	5,7	9,9	7,9	2,2	4,2
05 501.....	903	548	60,7	540	25,6	29,1	3,9	17,6	11,3	5,0	1,3	6,3
05 502.....	1 244	661	53,1	647	25,5	37,2	2,2	10,7	10,5	6,8	1,4	5,7
05 503.....	1 809	968	53,5	946	32,6	32,6	2,2	9,7	11,2	6,0	0,8	4,9
05 504.....	1 525	592	38,8	572	35,5	28,0	5,1	3,1	6,6	10,3	2,8	8,6
05 505.....	845	405	47,9	389	37,0	29,6	3,9	3,9	5,1	9,8	2,8	8,0
05 506.....	716	305	42,6	294	31,6	31,0	2,0	4,8	8,5	11,9	3,1	7,1
05 507.....	874	363	41,5	354	35,0	28,8	4,2	6,2	8,2	6,5	2,0	9,0
05 508.....	625	237	37,9	232	35,3	27,2	3,9	2,2	5,6	11,2	3,4	11,2
05 509.....	1 091	421	38,6	407	32,9	28,3	3,2	3,4	10,3	11,1	2,2	8,6
05 510.....	890	370	41,6	351	33,0	24,8	3,7	4,0	8,0	12,3	5,1	9,1
05 511.....	962	395	41,1	387	32,6	32,8	3,4	4,7	6,5	7,8	2,3	10,1
05 512.....	1 029	438	42,6	429	31,9	30,1	4,9	5,6	5,8	11,2	1,6	8,9
05 513.....	1 467	549	37,4	536	34,5	31,3	3,9	3,7	7,1	10,3	2,1	7,1
05 514.....	472	188	39,8	183	42,1	24,6	7,1	1,6	2,2	12,6	1,6	8,2
05 515.....	825	318	38,5	313	39,9	23,0	4,5	4,8	5,1	11,2	2,6	8,9
05 516.....	1 470	622	42,3	600	27,0	32,5	5,0	3,0	4,5	13,0	4,0	11,0
05 517.....	962	328	34,1	318	40,3	22,3	3,5	2,5	7,9	7,9	3,5	12,3
05 518.....	988	467	47,3	455	34,5	30,8	2,6	5,3	7,7	9,2	2,6	7,3
05 519.....	990	359	36,3	346	39,0	28,0	4,9	2,6	4,3	10,1	2,6	8,4
05 520.....	967	375	38,8	357	38,4	25,8	3,9	3,1	4,2	13,4	2,2	9,0
05 521.....	1 140	536	47,0	502	32,5	30,3	2,4	7,0	11,8	9,2	1,4	5,6
05 522.....	786	345	43,9	332	31,0	30,1	2,7	3,0	9,0	13,0	2,7	8,4
05 523.....	1 083	428	39,5	413	31,2	30,0	4,4	3,9	5,8	13,8	2,7	8,2
05 524.....	1 431	614	42,9	597	31,8	29,6	6,5	4,0	8,0	10,1	1,3	8,5
05 525.....	939	512	54,5	504	30,0	38,7	2,2	6,7	10,9	5,4	0,6	5,6
05 526.....	1 636	749	45,8	730	34,9	31,8	3,7	3,4	9,6	8,8	1,9	5,9
05 527.....	1 182	532	45,0	521	31,7	32,1	3,8	3,8	6,9	10,7	3,1	7,9
05 5A.....	x	588	x	579	32,5	33,5	2,8	10,0	9,0	5,5	2,8	4,0
05 5B.....	x	737	x	723	32,0	36,4	3,6	5,9	6,1	8,6	2,1	5,4

2 Wahlberechtigte, Wahlbeteiligung und Zweitstimmen bei der Wahl zum Abgeordnetenhaus von Berlin am 17. September 2006 in der Wahlgebietseinteilung 2011 nach Stimmbezirken

– Reinickendorf –

Wahlkreis Stimmbezirk	Wahl-berechtigte	Wähler	Wahl-beteili-gung	Gültige Zweit-stimmen	SPD	CDU	DIE LINKE	GRÜNE	FDP	GRAUE	WASG	Sons-tige
	Anzahl		%	Anzahl	%							
05 5C.....	x	660	x	641	31,7	36,7	3,4	5,3	7,5	6,9	2,3	6,2
05 5D.....	x	513	x	502	30,1	36,9	6,2	4,0	8,2	6,8	2,4	5,6
05 5E.....	x	474	x	463	32,4	35,6	3,5	5,2	7,3	6,7	2,6	6,7
05 5F.....	x	438	x	427	32,6	36,3	3,5	5,4	7,5	6,6	2,8	5,4
06 601.....	286	170	59,4	163	35,6	28,2	3,7	7,4	9,8	9,8	0,6	4,9
06 602.....	1 185	702	59,2	694	22,5	40,3	1,0	14,1	15,6	3,2	0,9	2,4
06 603.....	1 126	625	55,5	620	24,8	37,9	1,1	12,4	13,1	4,7	2,1	3,9
06 604.....	1 072	660	61,6	651	24,0	40,2	1,2	11,7	16,0	2,9	1,7	2,3
06 605.....	988	587	59,4	581	25,1	39,9	2,2	12,0	13,8	3,1	0,5	3,3
06 606.....	1 474	888	60,2	872	22,7	40,4	1,9	13,6	15,6	3,6	0,8	1,4
06 607.....	1 074	550	51,2	545	22,8	42,0	3,3	10,5	15,2	3,1	0,4	2,8
06 608.....	842	420	49,9	418	23,2	41,9	1,0	12,9	16,7	2,4	0,5	1,4
06 609.....	1 523	782	51,3	775	24,5	41,5	2,6	10,2	13,9	2,3	1,2	3,7
06 610.....	1 109	615	55,5	608	19,9	35,5	2,6	12,7	19,7	4,6	1,6	3,3
06 611.....	889	495	55,7	491	24,4	35,8	2,2	15,1	13,4	3,1	–	5,9
06 612.....	880	425	48,3	420	21,7	37,6	1,2	16,2	16,2	3,1	1,2	2,9
06 613.....	1 153	647	56,1	639	24,7	37,9	3,3	13,6	13,5	2,7	1,6	2,8
06 614.....	1 696	884	52,1	865	26,6	33,5	2,8	16,3	12,7	3,1	0,9	4,0
06 615.....	1 774	954	53,8	941	28,5	36,3	2,0	11,6	12,9	3,3	1,0	4,5
06 616.....	1 453	858	59,1	843	26,7	38,1	1,8	12,7	13,9	3,2	0,6	3,1
06 617.....	1 177	625	53,1	613	28,1	35,7	1,1	15,3	10,9	4,1	1,8	2,9
06 618.....	1 684	927	55,0	892	28,9	33,7	2,7	16,6	9,3	4,7	1,2	2,8
06 619.....	1 453	833	57,3	821	29,0	33,9	2,2	16,6	11,9	2,8	1,2	2,4
06 620.....	1 098	637	58,0	630	26,5	37,3	1,7	13,3	13,7	3,8	0,8	2,9
06 621.....	972	532	54,7	524	30,9	32,1	1,0	16,0	10,7	4,8	1,9	2,7
06 622.....	1 120	634	56,6	626	27,3	36,4	1,9	12,6	13,3	2,1	1,4	5,0
06 623.....	939	533	56,8	530	26,0	36,0	2,3	14,5	11,5	4,0	1,5	4,2
06 624.....	1 424	830	58,3	813	30,1	37,3	2,1	10,5	10,7	5,4	0,5	3,4
06 625.....	986	542	55,0	528	40,9	23,1	2,8	10,0	5,9	9,5	2,1	5,7
06 6A.....	x	591	x	580	22,1	37,9	2,4	11,6	19,0	3,6	1,2	2,2
06 6B.....	x	707	x	698	21,2	43,1	2,1	11,5	15,5	3,2	1,1	2,3
06 6C.....	x	635	x	627	20,9	47,0	2,1	10,4	13,6	3,2	0,8	2,1
06 6D.....	x	602	x	595	21,0	48,9	1,8	8,1	13,3	3,7	0,7	2,5
06 6E.....	x	476	x	474	18,1	46,8	2,1	8,4	16,5	3,6	0,8	3,6
06 6F.....	x	591	x	585	22,2	42,6	2,7	12,8	12,1	3,9	1,4	2,2
06 6G.....	x	674	x	670	20,6	45,1	1,9	10,3	14,6	3,3	1,3	2,8
06 6H.....	x	749	x	738	27,8	39,4	2,6	10,8	9,2	4,5	1,5	4,2
06 6I.....	x	612	x	606	23,6	42,4	1,3	12,7	12,0	3,3	1,8	2,8
06 6J.....	x	630	x	623	24,2	41,7	2,6	12,2	11,1	4,0	1,4	2,7
Insgesamt.....	**184 143**	**114 794**	**62,3**	**112 205**	**30,2**	**33,1**	**3,2**	**8,9**	**9,6**	**7,2**	**1,9**	**5,9**

3 Wahlberechtigte, Wahlbeteiligung und Zweitstimmen bei der Wahl zum Deutschen Bundestag am 27. September 2009 in der Wahlgebietseinteilung 2011 nach Stimmbezirken

– Reinickendorf –

Wahlkreis Stimmbezirk	Wahl-berechtigte	Wähler	Wahl-beteili-gung	Gültige Zweit-stimmen	SPD	CDU	DIE LINKE	GRÜNE	FDP	PIRA-TEN	NPD	Sons-tige
	Anzahl		%	Anzahl	%							
01 101.....	1 176	587	49,9	572	24,0	28,3	10,1	17,1	13,6	2,1	1,6	3,1
01 102.....	958	474	49,5	455	22,9	29,9	14,9	12,5	8,4	4,6	3,5	3,3
01 103.....	818	416	50,9	407	25,1	27,5	14,7	11,8	12,5	2,2	2,5	3,7
01 104.....	984	489	49,7	474	23,6	26,8	13,1	14,1	13,7	2,3	3,0	3,4
01 105.....	853	375	44,0	368	21,7	19,0	22,3	12,0	11,7	4,3	3,3	5,7
01 106.....	1 150	536	46,6	521	23,4	20,9	15,4	15,4	15,5	2,7	3,1	3,6
01 107.....	1 300	740	56,9	720	21,9	36,0	11,3	8,9	12,4	2,5	2,4	4,7
01 108.....	871	448	51,4	435	22,1	29,7	16,3	8,7	13,8	2,8	2,3	4,4
01 109.....	969	460	47,5	445	27,2	26,7	15,1	10,8	10,8	3,4	2,2	3,8
01 110.....	927	458	49,4	441	24,9	27,4	13,2	10,0	15,9	4,1	1,6	2,9
01 111.....	986	498	50,5	490	23,5	26,3	18,0	10,2	12,0	4,9	1,8	3,3
01 112.....	1 218	692	56,8	680	24,4	29,9	10,0	13,2	12,6	4,1	2,1	3,7
01 113.....	664	359	54,1	347	24,2	28,0	9,2	13,5	15,0	3,2	2,9	4,0
01 114.....	1 873	767	41,0	739	26,4	26,5	16,8	10,4	11,6	2,2	2,7	3,4
01 115.....	697	343	49,2	336	22,9	26,5	15,8	13,7	9,5	2,7	4,8	4,2
01 116.....	1 095	558	51,0	538	19,1	21,2	17,7	12,5	16,0	3,9	2,8	6,9
01 117.....	2 088	969	46,4	936	24,7	26,9	14,1	11,3	12,2	2,6	3,1	5,1
01 118.....	1 830	759	41,5	736	26,0	24,7	16,7	9,9	11,0	3,7	2,7	5,3
01 119.....	1 291	681	52,7	672	23,1	21,9	17,3	11,9	15,5	4,0	1,6	4,8
01 120.....	1 575	817	51,9	793	20,9	28,5	15,8	10,5	13,2	4,0	2,1	4,9
01 121.....	1 070	482	45,0	476	26,7	21,8	13,4	12,4	16,2	3,4	1,9	4,2
01 122.....	815	409	50,2	400	26,8	24,3	11,0	13,8	13,3	4,8	2,3	4,0
01 123.....	1 603	712	44,4	691	24,6	27,5	14,5	11,7	12,0	3,3	2,9	3,5
01 124.....	1 057	477	45,1	464	25,0	27,8	12,7	9,1	13,1	4,1	1,9	6,3
01 125.....	825	387	46,9	378	25,7	22,0	14,6	17,2	11,1	3,2	3,2	3,2
01 126.....	1 596	735	46,1	716	22,5	23,0	20,3	11,9	12,0	4,1	1,8	4,5
01 1A.....	x	676	x	666	19,7	36,2	8,7	14,9	11,6	1,8	1,7	5,6
01 1B.....	x	678	x	670	22,2	31,6	10,4	11,8	16,3	2,5	1,9	3,1
01 1C.....	x	728	x	719	22,8	39,6	7,0	10,4	13,4	2,8	0,8	3,2
01 1D.....	x	702	x	694	22,5	37,0	9,9	13,7	9,7	2,0	1,9	3,3
01 1E.....	x	758	x	742	19,8	35,0	8,5	12,3	16,3	2,2	1,5	4,4
01 1F.....	x	684	x	671	22,7	35,5	10,4	8,3	14,0	2,1	1,9	5,1
02 201.....	1 726	963	55,8	946	22,0	32,7	10,0	12,8	14,3	2,9	2,2	3,2
02 202.....	1 962	919	46,8	900	25,3	30,2	13,2	12,6	10,2	1,8	2,6	4,1
02 203.....	1 438	794	55,2	788	17,9	33,8	7,6	14,2	20,1	2,9	1,0	2,5
02 204.....	801	442	55,2	433	20,8	37,6	6,5	14,5	15,2	1,2	1,4	2,8
02 205.....	799	435	54,4	426	18,3	31,7	9,2	14,6	19,0	3,5	1,2	2,6
02 206.....	989	417	42,2	413	17,4	34,6	11,1	16,2	13,1	2,4	1,5	3,6
02 207.....	1 697	910	53,6	889	25,2	31,2	13,4	7,8	13,0	2,0	3,3	4,2
02 208.....	1 126	516	45,8	495	26,3	28,3	14,7	4,4	17,2	2,4	2,0	4,6
02 209.....	756	343	45,4	335	23,6	22,4	11,9	11,3	19,1	2,7	3,3	5,7
02 210.....	2 011	988	49,1	960	22,8	28,5	13,4	10,0	15,3	3,6	2,5	3,8
02 211.....	1 609	877	54,5	859	24,8	33,2	9,9	10,5	13,2	3,4	1,9	3,3
02 212.....	1 534	778	50,7	753	27,2	33,3	11,2	6,0	15,3	1,5	2,1	3,5
02 213.....	1 658	819	49,4	801	23,0	29,6	14,1	8,6	15,0	3,0	2,0	4,7
02 214.....	729	413	56,7	398	24,9	35,2	11,6	10,1	12,8	1,3	1,5	2,8
02 215.....	1 762	908	51,5	880	21,4	32,0	10,7	10,6	14,3	3,9	3,0	4,2
02 216.....	1 629	821	50,4	802	21,9	27,7	13,0	11,6	13,1	5,0	3,5	4,2
02 217.....	1 447	706	48,8	693	24,2	26,0	14,4	11,7	14,1	3,2	1,7	4,6
02 218.....	959	351	36,6	341	21,1	24,3	17,6	10,9	13,8	4,4	2,3	5,6
02 219.....	1 224	576	47,1	563	24,0	35,0	11,2	7,6	14,2	1,8	2,8	3,4
02 220.....	1 309	596	45,5	578	23,4	24,7	13,1	12,8	14,4	3,8	4,0	3,8
02 221.....	1 540	773	50,2	751	21,4	28,4	16,1	10,5	13,6	3,5	2,0	4,5
02 222.....	1 043	484	46,4	475	25,3	22,3	13,5	13,1	12,8	5,3	2,7	5,1

3 Wahlberechtigte, Wahlbeteiligung und Zweitstimmen bei der Wahl zum Deutschen Bundestag am 27. September 2009 in der Wahlgebietseinteilung 2011 nach Stimmbezirken

– Reinickendorf –

Wahlkreis Stimmbezirk	Wahl-berechtigte	Wähler	Wahl-beteili-gung	Gültige Zweit-stimmen	SPD	CDU	DIE LINKE	GRÜNE	FDP	PIRA-TEN	NPD	Sons-tige
	Anzahl		%	Anzahl	%							
02 223.....	589	389	66,0	381	25,2	32,0	10,2	10,0	18,1	1,6	1,0	1,8
02 224.....	370	161	43,5	155	14,2	24,5	15,5	14,8	20,0	2,6	3,2	5,2
02 2A.....	x	692	x	685	22,2	37,7	8,3	11,8	14,3	1,5	1,8	2,5
02 2B.....	x	785	x	780	18,3	35,9	7,8	16,2	15,4	1,8	1,0	3,6
02 2C.....	x	530	x	523	15,7	29,1	15,3	12,0	13,2	1,9	7,5	5,4
02 2D.....	x	617	x	605	21,7	37,2	10,6	9,8	14,9	1,3	1,0	3,6
02 2E.....	x	781	x	766	20,2	39,6	8,4	10,1	14,4	1,7	1,8	3,9
02 2F.....	x	670	x	658	21,3	41,0	7,9	10,8	11,2	1,8	1,2	4,7
02 2G.....	x	559	x	551	19,1	39,2	8,9	7,6	16,2	2,5	2,5	4,0
02 2H.....	x	483	x	469	19,0	35,4	9,8	12,6	14,5	2,1	1,5	5,1
03 301.....	1 479	945	63,9	926	21,0	38,1	4,2	12,7	19,1	1,8	1,0	2,1
03 302.....	995	611	61,4	599	22,9	35,7	4,5	14,9	15,4	2,8	1,3	2,5
03 303.....	1 081	644	59,6	624	24,4	29,2	9,1	11,9	16,5	3,7	1,9	3,4
03 304.....	767	417	54,4	412	17,2	36,9	6,1	15,0	22,1	1,5	0,7	0,5
03 305.....	997	590	59,2	586	18,8	35,2	4,8	17,1	18,1	3,6	1,7	0,9
03 306.....	1 650	1 025	62,1	1 011	21,0	29,9	8,7	18,2	17,8	1,3	0,7	2,5
03 307.....	1 811	1 176	64,9	1 157	23,3	33,4	7,2	13,8	16,3	2,2	1,4	2,2
03 308.....	1 310	785	59,9	773	17,5	32,3	6,1	18,2	18,8	4,1	0,5	2,5
03 309.....	1 082	626	57,9	611	26,8	34,4	7,7	14,1	11,9	2,8	1,1	1,1
03 310.....	1 069	676	63,2	667	14,8	31,6	5,5	17,2	23,5	3,0	1,9	2,2
03 311.....	1 134	675	59,5	661	21,9	29,0	6,5	17,5	17,9	3,9	1,4	1,8
03 312.....	1 654	1 020	61,7	1 004	20,5	32,0	5,8	14,6	22,3	2,0	0,9	1,9
03 313.....	1 463	793	54,2	777	20,3	32,8	4,9	15,8	21,0	2,4	0,6	2,1
03 314.....	1 877	1 058	56,4	1 034	23,8	32,4	7,6	18,1	14,5	1,4	0,6	1,6
03 315.....	1 512	910	60,2	893	19,6	35,3	6,0	15,9	18,8	2,1	0,4	1,8
03 316.....	1 364	815	59,8	798	20,7	28,7	12,2	18,3	12,3	3,0	1,0	3,9
03 317.....	1 951	1 106	56,7	1 087	22,8	29,6	10,9	15,2	16,2	1,7	0,8	2,7
03 318.....	697	465	66,7	460	20,7	33,7	4,8	16,7	18,9	1,5	1,5	2,2
03 319.....	1 671	916	54,8	884	23,6	33,7	11,8	8,0	14,9	1,7	3,2	3,1
03 320.....	989	473	47,8	470	24,9	27,7	14,5	10,4	13,6	3,0	1,3	4,7
03 321.....	1 315	704	53,5	683	24,6	23,1	17,1	15,2	11,6	2,3	1,5	4,5
03 322.....	1 592	863	54,2	832	22,5	28,8	11,5	12,6	15,4	2,9	2,9	3,4
03 323.....	1 105	670	60,6	661	21,5	38,0	5,6	13,8	16,5	2,3	0,6	1,8
03 324.....	244	133	54,5	131	27,5	20,6	10,7	18,3	14,5	2,3	1,5	4,6
03 3A.....	x	776	x	764	20,0	37,6	4,5	16,0	16,9	1,8	0,7	2,6
03 3B.....	x	833	x	825	16,7	39,0	4,4	17,9	17,0	2,1	0,4	2,5
03 3C.....	x	884	x	870	19,1	38,0	4,9	17,8	15,9	1,6	1,3	1,4
03 3D.....	x	932	x	922	17,7	39,5	3,8	15,2	19,8	1,2	0,7	2,2
03 3E.....	x	814	x	806	19,2	37,7	4,6	14,9	18,9	1,7	0,6	2,4
03 3F.....	x	776	x	771	21,3	39,7	5,1	13,0	16,7	1,3	0,8	2,2
03 3G.....	x	692	x	681	19,2	33,6	9,1	16,6	17,5	0,7	0,9	2,3
03 3H.....	x	794	x	773	21,6	35,7	6,9	14,5	15,4	2,1	1,2	2,7
04 401.....	1 972	1 122	56,9	1 106	20,3	34,0	5,9	20,0	15,0	2,4	0,5	1,8
04 402.....	1 225	674	55,0	662	20,4	33,4	7,1	15,6	18,3	2,4	0,9	2,0
04 403.....	800	459	57,4	447	14,8	36,7	5,1	17,7	19,5	2,0	0,9	3,4
04 404.....	1 666	849	51,0	825	23,0	28,4	15,6	11,3	11,9	3,2	2,7	4,0
04 405.....	1 811	963	53,2	942	26,3	27,9	11,5	10,3	14,6	2,7	2,3	4,4
04 406.....	1 932	1 006	52,1	983	25,1	25,8	12,9	16,4	12,7	2,1	2,1	2,7
04 407.....	1 211	758	62,6	748	23,8	33,2	10,0	16,7	11,0	2,1	0,4	2,8
04 408.....	1 164	641	55,1	637	24,2	30,3	7,4	17,0	14,3	3,3	0,9	2,7
04 409.....	674	384	57,0	380	20,3	32,6	10,3	11,6	18,9	1,1	0,8	4,5
04 410.....	1 173	700	59,7	680	25,9	32,6	9,4	9,1	14,7	2,9	2,4	2,9
04 411.....	812	476	58,6	461	23,6	35,1	8,0	12,1	14,3	1,7	2,2	2,8

3 Wahlberechtigte, Wahlbeteiligung und Zweitstimmen bei der Wahl zum Deutschen Bundestag am 27. September 2009 in der Wahlgebietseinteilung 2011 nach Stimmbezirken

– Reinickendorf –

Wahlkreis Stimmbezirk	Wahl-berechtigte	Wähler	Wahl-beteili-gung	Gültige Zweit-stimmen	SPD	CDU	DIE LINKE	GRÜNE	FDP	PIRA-TEN	NPD	Sons-tige
	Anzahl		%	Anzahl	%							
04 412.....	1 981	1 172	59,2	1 135	19,9	31,3	11,2	13,7	16,4	2,4	1,6	3,6
04 413.....	1 751	1 081	61,7	1 064	20,6	31,9	6,2	17,8	20,0	1,3	0,8	1,5
04 414.....	900	484	53,8	470	22,6	31,9	8,9	15,5	14,7	1,9	1,5	3,0
04 415.....	1 384	683	49,3	662	23,6	25,1	9,4	19,9	14,7	3,9	1,1	2,4
04 416.....	1 508	815	54,0	795	21,3	27,3	12,3	13,2	14,8	2,9	3,0	5,2
04 417.....	1 680	946	56,3	927	20,0	31,4	8,6	16,9	16,0	2,6	1,7	2,8
04 418.....	1 168	576	49,3	559	21,6	25,9	14,3	9,7	15,4	5,0	3,8	4,3
04 419.....	1 384	746	53,9	713	21,2	33,5	8,6	11,6	16,3	2,9	1,7	4,2
04 420.....	831	488	58,7	476	27,9	24,6	14,5	9,2	15,3	1,7	3,6	3,2
04 421.....	1 243	729	58,6	712	20,1	33,8	10,0	12,9	15,6	2,5	1,5	3,5
04 422.....	1 681	867	51,6	840	23,3	26,7	10,8	16,0	15,4	2,4	1,7	3,8
04 423.....	1 428	789	55,3	776	20,4	29,6	10,7	13,3	16,5	4,0	2,6	3,0
04 424.....	764	405	53,0	392	19,4	30,9	11,5	12,2	18,4	2,3	1,5	3,8
04 425.....	1 826	1 020	55,9	989	25,2	30,0	10,7	13,9	11,2	3,1	2,2	3,6
04 426.....	713	385	54,0	379	25,3	30,6	10,3	9,5	17,7	2,1	1,3	3,2
04 4A.....	x	716	x	706	17,1	37,4	4,1	18,6	16,9	2,4	1,4	2,1
04 4B.....	x	806	x	803	17,9	38,7	7,1	14,9	15,4	1,4	2,1	2,4
04 4C.....	x	779	x	760	18,0	33,3	8,3	16,8	18,7	1,8	0,9	2,1
04 4D.....	x	591	x	581	17,7	35,8	9,5	15,1	15,0	1,2	1,2	4,5
04 4E.....	x	761	x	743	20,2	34,7	7,1	15,3	16,2	1,5	1,2	3,8
04 4F.....	x	638	x	630	23,3	38,4	6,3	14,1	13,5	0,6	1,1	2,5
04 4G.....	x	583	x	574	22,5	36,4	7,1	13,6	14,5	1,2	0,9	3,8
04 4H.....	x	693	x	683	18,3	39,1	5,6	13,8	18,0	1,9	0,6	2,8
04 4I.....	x	586	x	575	24,0	37,2	5,9	13,6	16,2	1,2	0,3	1,6
04 4J.....	x	456	x	446	23,5	36,3	4,7	8,3	19,5	1,6	1,8	4,3
05 501.....	898	545	60,7	533	23,1	30,4	7,3	17,8	16,5	1,1	1,5	2,3
05 502.....	1 265	746	59,0	730	18,6	34,2	7,8	15,3	19,6	1,5	0,8	2,1
05 503.....	1 833	1 129	61,6	1 099	22,1	33,8	8,4	13,0	16,3	2,5	1,2	2,7
05 504.....	1 450	725	50,0	704	26,7	29,5	12,9	6,5	16,2	3,4	1,7	3,0
05 505.....	849	478	56,3	463	26,8	30,9	11,2	8,4	15,3	1,5	2,6	3,2
05 506.....	719	390	54,2	383	23,5	31,9	12,8	7,0	16,2	1,6	1,8	5,2
05 507.....	898	468	52,1	455	24,6	27,5	17,1	9,2	12,7	2,0	3,7	3,1
05 508.....	446	188	42,2	180	25,6	28,9	13,3	10,0	11,1	2,2	4,4	4,4
05 509.....	1 088	547	50,3	522	23,9	29,7	10,5	7,3	16,3	2,5	4,0	5,7
05 510.....	839	413	49,2	400	23,0	26,3	17,5	8,8	15,5	2,0	3,3	3,8
05 511.....	980	433	44,2	414	21,7	32,6	14,0	8,9	11,8	1,4	1,7	7,7
05 512.....	1 023	568	55,5	551	24,7	30,3	13,2	9,8	12,2	2,5	2,5	4,7
05 513.....	1 479	643	43,5	631	23,8	30,0	14,4	6,0	17,1	3,2	2,5	3,0
05 514.....	433	165	38,1	155	26,5	27,7	16,1	5,8	12,9	3,9	4,5	2,6
05 515.....	615	295	48,0	285	28,4	24,6	13,3	8,1	16,8	2,1	2,8	3,9
05 516.....	1 400	705	50,4	688	25,9	31,8	14,2	5,7	11,9	2,5	3,2	4,8
05 517.....	658	264	40,1	253	29,2	20,9	13,4	11,1	13,8	2,8	3,6	5,1
05 518.....	982	585	59,6	563	26,5	29,0	10,5	11,2	17,8	2,0	1,2	2,0
05 519.....	768	268	34,9	262	25,2	29,8	18,3	9,2	11,1	1,9	0,4	4,2
05 520.....	837	385	46,0	373	27,3	26,5	16,1	9,4	10,7	2,9	4,0	2,9
05 521.....	1 142	619	54,2	595	21,3	33,3	9,4	12,8	16,1	2,5	1,3	3,2
05 522.....	763	396	51,9	389	25,4	30,8	14,7	6,4	13,1	2,8	1,8	4,9
05 523.....	1 001	464	46,4	446	28,5	26,7	12,6	9,6	14,6	3,1	1,6	3,4
05 524.....	1 438	715	49,7	698	24,4	27,4	17,0	8,6	13,5	1,4	3,6	4,2
05 525.....	973	596	61,3	582	22,5	34,0	7,9	14,1	17,2	1,5	0,9	1,9
05 526.....	1 626	872	53,6	845	24,7	30,2	15,0	6,3	16,6	2,5	1,7	3,1
05 527.....	1 135	637	56,1	620	22,1	35,5	10,6	10,2	14,8	1,8	1,9	3,1
05 5A.....	x	831	x	823	20,0	36,6	5,2	17,7	14,9	1,6	1,2	2,7
05 5B.....	x	706	x	693	21,9	40,1	9,2	10,1	12,8	0,7	1,6	3,5

3 Wahlberechtigte, Wahlbeteiligung und Zweitstimmen bei der Wahl zum Deutschen Bundestag am 27. September 2009 in der Wahlgebietseinteilung 2011 nach Stimmbezirken

– Reinickendorf –

Wahlkreis Stimmbezirk	Wahl-berechtigte	Wähler	Wahl-beteili-gung	Gültige Zweit-stimmen	SPD	CDU	DIE LINKE	GRÜNE	FDP	PIRA-TEN	NPD	Sons-tige
	Anzahl		%	Anzahl	%							
05 5C.....	x	617	x	607	19,6	38,7	7,2	8,2	17,3	1,3	2,5	5,1
05 5D.....	x	416	x	402	22,9	37,1	7,2	8,5	16,7	1,2	2,2	4,2
05 5E.....	x	504	x	494	17,0	38,5	10,7	8,9	14,6	3,0	2,8	4,5
05 5F.....	x	532	x	525	18,3	41,1	11,0	9,7	13,0	2,1	1,3	3,4
06 601.....	281	171	60,9	167	26,3	25,7	16,8	13,8	10,2	4,2	3,0	–
06 602.....	1 223	758	62,0	752	15,8	37,0	3,7	19,8	19,8	2,0	0,5	1,3
06 603.....	1 109	669	60,3	664	24,2	32,1	4,2	14,5	21,1	1,5	0,5	2,0
06 604.....	1 085	657	60,6	651	17,4	37,8	5,2	14,1	20,9	2,2	0,8	1,7
06 605.....	955	568	59,5	559	18,6	38,6	5,7	16,3	18,1	0,4	1,3	1,1
06 606.....	1 481	869	58,7	863	15,6	39,4	3,1	19,5	19,2	1,5	0,3	1,3
06 607.....	1 043	605	58,0	598	16,2	38,1	7,2	13,7	21,4	1,2	0,3	1,8
06 608.....	847	459	54,2	453	17,9	41,5	2,2	16,3	19,2	2,0	0,4	0,4
06 609.....	1 489	844	56,7	840	17,7	35,7	4,4	14,6	24,0	1,9	0,6	1,0
06 610.....	1 073	617	57,5	612	15,7	36,4	5,4	15,0	21,9	1,6	0,2	3,8
06 611.....	867	503	58,0	494	17,8	32,8	4,0	18,8	22,5	1,2	0,8	2,0
06 612.....	826	400	48,4	395	14,2	33,4	4,6	18,7	24,3	2,3	–	2,5
06 613.....	1 135	692	61,0	685	17,8	36,6	4,5	12,4	24,5	1,6	0,9	1,6
06 614.....	1 692	861	50,9	847	19,1	33,8	5,1	20,1	17,8	1,4	0,5	2,2
06 615.....	1 801	1 052	58,4	1 039	19,3	38,0	5,3	14,6	18,0	1,8	0,9	2,0
06 616.....	1 450	890	61,4	882	17,6	34,0	3,6	19,0	21,0	2,2	0,5	2,2
06 617.....	1 160	678	58,4	674	21,7	34,1	5,0	17,7	16,0	2,4	0,7	2,4
06 618.....	1 670	971	58,1	960	18,9	33,0	6,6	21,0	16,4	1,9	0,4	1,9
06 619.....	1 439	876	60,9	868	21,0	34,9	5,3	17,9	17,2	1,7	0,5	1,6
06 620.....	1 058	606	57,3	599	24,0	31,7	4,0	14,4	21,2	1,3	1,2	2,2
06 621.....	947	544	57,4	534	20,8	31,1	7,5	21,5	15,5	1,5	0,7	1,3
06 622.....	1 114	647	58,1	640	18,4	40,6	4,4	16,3	14,8	2,7	0,9	1,9
06 623.....	958	547	57,1	544	19,3	33,5	5,5	21,3	17,1	2,0	0,6	0,7
06 624.....	1 420	931	65,6	910	18,1	36,9	5,3	16,5	18,6	1,0	1,1	2,5
06 625.....	964	634	65,8	616	30,4	26,0	6,8	18,8	11,2	2,3	1,1	3,4
06 6A.....	x	737	x	725	16,1	42,2	5,2	14,6	17,4	1,9	0,7	1,8
06 6B.....	x	903	x	900	13,7	46,3	4,6	15,2	18,1	0,9	0,1	1,1
06 6C.....	x	785	x	782	16,4	44,9	2,4	14,5	18,9	1,2	0,3	1,5
06 6D.....	x	724	x	720	16,0	45,4	2,8	11,8	21,1	1,3	0,3	1,4
06 6E.....	x	605	x	601	12,5	47,8	4,8	15,1	17,5	0,7	0,3	1,3
06 6F.....	x	807	x	801	18,1	42,2	5,6	14,6	16,9	1,4	0,2	1,0
06 6G.....	x	857	x	853	14,9	43,4	4,9	16,4	16,9	1,2	0,6	1,8
06 6H.....	x	799	x	787	20,2	41,0	4,6	13,3	16,6	1,5	0,9	1,8
06 6I.....	x	794	x	785	16,8	39,4	4,8	20,0	15,5	0,8	1,4	1,3
06 6J.....	x	853	x	845	16,2	40,8	3,6	18,7	16,9	0,9	0,7	2,1
Insgesamt.....	**183 112**	**132 532**	**72,4**	**129 866**	**21,4**	**32,9**	**9,3**	**13,5**	**15,8**	**2,3**	**1,6**	**3,1**

4 Melderechtlich registrierte Einwohner am Ort der Hauptwohnung in Berlin am 31. Dezember 2010 nach Stimmbezirken, Staatsangehörigkeit und Alter

– Reinickendorf –

Wahlkreis Stimmbezirk	Insgesamt	Ausländer insgesamt Anzahl	Ausländer insgesamt in % Sp. 1	darunter Unionsbürger in % Sp.1	Deutsche insgesamt	Deutsche im Alter von ... bis unter ... Jahren: unter 6 Anzahl	unter 6 in % Sp. 5	6 - 18 Anzahl	6 - 18 in % Sp. 5	18 - 65 Anzahl	18 - 65 in % Sp. 5	65 und mehr Anzahl	65 und mehr in % Sp. 5
	1	2	3	4	5	6	7	8	9	10	11	12	13
01 101.....	1 634	185	11,3	3,4	1 449	78	5,4	153	10,6	921	63,6	297	20,5
01 102.....	1 317	199	15,1	3,0	1 118	64	5,7	76	6,8	664	59,4	314	28,1
01 103.....	1 273	242	19,0	2,6	1 031	64	6,2	95	9,2	624	60,5	248	24,1
01 104.....	1 514	272	18,0	2,5	1 242	92	7,4	181	14,6	787	63,4	182	14,7
01 105.....	1 331	292	21,9	5,2	1 039	89	8,6	102	9,8	685	65,9	163	15,7
01 106.....	1 719	353	20,5	4,4	1 366	71	5,2	150	11,0	911	66,7	234	17,1
01 107.....	1 661	144	8,7	1,3	1 517	81	5,3	115	7,6	840	55,4	481	31,7
01 108.....	1 145	145	12,7	2,7	1 000	46	4,6	91	9,1	657	65,7	206	20,6
01 109.....	1 425	207	14,5	3,3	1 218	89	7,3	143	11,7	698	57,3	288	23,6
01 110.....	1 225	195	15,9	5,6	1 030	43	4,2	57	5,5	651	63,2	279	27,1
01 111.....	1 653	378	22,9	4,6	1 275	112	8,8	174	13,6	832	65,3	157	12,3
01 112.....	1 546	107	6,9	1,6	1 439	53	3,7	140	9,7	862	59,9	384	26,7
01 113.....	1 004	139	13,8	3,7	865	52	6,0	132	15,3	465	53,8	216	25,0
01 114.....	2 387	320	13,4	3,1	2 067	103	5,0	166	8,0	1 117	54,0	681	32,9
01 115.....	1 059	201	19,0	5,9	858	75	8,7	91	10,6	515	60,0	177	20,6
01 116.....	1 543	235	15,2	4,6	1 308	81	6,2	102	7,8	917	70,1	208	15,9
01 117.....	2 622	317	12,1	4,0	2 305	62	2,7	156	6,8	1 523	66,1	564	24,5
01 118.....	2 635	428	16,2	4,6	2 207	119	5,4	239	10,8	1 213	55,0	636	28,8
01 119.....	2 046	368	18,0	3,4	1 678	122	7,3	209	12,5	1 124	67,0	223	13,3
01 120.....	2 288	359	15,7	4,0	1 929	144	7,5	199	10,3	1 217	63,1	369	19,1
01 121.....	1 656	358	21,6	6,3	1 298	87	6,7	128	9,9	801	61,7	282	21,7
01 122.....	1 150	174	15,1	3,6	976	43	4,4	129	13,2	569	58,3	235	24,1
01 123.....	2 202	352	16,0	5,1	1 850	115	6,2	176	9,5	1 117	60,4	442	23,9
01 124.....	1 584	298	18,8	4,3	1 286	105	8,2	116	9,0	792	61,6	273	21,2
01 125.....	1 432	363	25,3	5,7	1 069	104	9,7	166	15,5	670	62,7	129	12,1
01 126.....	2 208	403	18,3	4,2	1 805	92	5,1	111	6,1	1 233	68,3	369	20,4
02 201.....	2 201	163	7,4	2,5	2 038	108	5,3	194	9,5	1 285	63,1	451	22,1
02 202.....	2 404	223	9,3	2,7	2 181	62	2,8	169	7,7	1 215	55,7	735	33,7
02 203.....	1 786	126	7,1	4,0	1 660	78	4,7	163	9,8	1 031	62,1	388	23,4
02 204.....	987	59	6,0	1,2	928	40	4,3	100	10,8	584	62,9	204	22,0
02 205.....	1 022	71	6,9	1,6	951	49	5,2	102	10,7	604	63,5	196	20,6
02 206.....	1 778	417	23,5	6,6	1 361	36	2,6	73	5,4	1 057	77,7	195	14,3
02 207.....	2 149	310	14,4	4,0	1 839	101	5,5	136	7,4	952	51,8	650	35,3
02 208.....	1 600	329	20,6	4,2	1 271	81	6,4	172	13,5	746	58,7	272	21,4
02 209.....	1 190	242	20,3	8,6	948	62	6,5	112	11,8	563	59,4	211	22,3
02 210.....	2 715	321	11,8	3,4	2 394	134	5,6	237	9,9	1 474	61,6	549	22,9
02 211.....	2 017	193	9,6	2,7	1 824	85	4,7	136	7,5	1 049	57,5	554	30,4
02 212.....	1 854	163	8,8	2,4	1 691	48	2,8	120	7,1	854	50,5	669	39,6
02 213.....	2 086	216	10,4	5,0	1 870	105	5,6	144	7,7	1 170	62,6	451	24,1
02 214.....	882	53	6,0	2,3	829	27	3,3	72	8,7	499	60,2	231	27,9
02 215.....	2 356	273	11,6	2,6	2 083	122	5,9	181	8,7	1 207	57,9	573	27,5
02 216.....	2 252	352	15,6	4,6	1 900	98	5,2	179	9,4	1 215	63,9	408	21,5
02 217.....	2 047	378	18,5	6,3	1 669	62	3,7	136	8,1	1 140	68,3	331	19,8
02 218.....	1 419	245	17,3	5,4	1 174	43	3,7	76	6,5	705	60,1	350	29,8
02 219.....	1 602	198	12,4	4,1	1 404	83	5,9	87	6,2	721	51,4	513	36,5
02 220.....	2 410	639	26,5	6,1	1 771	179	10,1	280	15,8	1 171	66,1	141	8,0
02 221.....	2 128	321	15,1	3,8	1 807	117	6,5	133	7,4	1 153	63,8	404	22,4
02 222.....	1 894	574	30,3	9,0	1 320	113	8,6	171	13,0	815	61,7	221	16,7
02 223.....	697	28	4,0	1,3	669	9	1,3	60	9,0	401	59,9	199	29,7
02 224.....	523	59	11,3	4,2	464	37	8,0	66	14,2	309	66,6	52	11,2
03 301.....	1 943	61	3,1	1,7	1 882	119	6,3	275	14,6	1 108	58,9	380	20,2
03 302.....	1 148	39	3,4	1,8	1 109	44	4,0	70	6,3	672	60,6	323	29,1

4 Melderechtlich registrierte Einwohner am Ort der Hauptwohnung in Berlin am 31. Dezember 2010 nach Stimmbezirken, Staatsangehörigkeit und Alter

– Reinickendorf –

Wahlkreis Stimmbezirk	Insgesamt	Ausländer insgesamt Anzahl	Ausländer insgesamt in % Sp. 1	darunter Unionsbürger in % Sp.1	Deutsche insgesamt	Deutsche im Alter von ... bis unter ... Jahren unter 6 Anzahl	unter 6 in % Sp. 5	6 - 18 Anzahl	6 - 18 in % Sp. 5	18 - 65 Anzahl	18 - 65 in % Sp. 5	65 und mehr Anzahl	65 und mehr in % Sp. 5
	1	2	3	4	5	6	7	8	9	10	11	12	13
03 303.....	1 281	36	2,8	0,7	1 245	27	2,2	144	11,6	757	60,8	317	25,5
03 304.....	902	46	5,1	2,4	856	39	4,6	109	12,7	521	60,9	187	21,8
03 305.....	1 230	52	4,2	2,5	1 178	30	2,5	158	13,4	706	59,9	284	24,1
03 306.....	2 097	87	4,1	2,2	2 010	69	3,4	298	14,8	1 191	59,3	452	22,5
03 307.....	2 210	47	2,1	1,1	2 163	60	2,8	286	13,2	1 271	58,8	546	25,2
03 308.....	1 634	34	2,1	1,0	1 600	80	5,0	174	10,9	924	57,8	422	26,4
03 309.....	1 404	48	3,4	2,1	1 356	81	6,0	136	10,0	785	57,9	354	26,1
03 310.....	1 332	39	2,9	2,3	1 293	69	5,3	141	10,9	800	61,9	283	21,9
03 311.....	1 358	40	2,9	2,3	1 318	45	3,4	153	11,6	741	56,2	379	28,8
03 312.....	1 993	64	3,2	1,9	1 929	48	2,5	211	10,9	1 175	60,9	495	25,7
03 313.....	1 789	74	4,1	1,6	1 715	74	4,3	177	10,3	977	57,0	487	28,4
03 314.....	2 289	157	6,9	2,1	2 132	81	3,8	151	7,1	1 045	49,0	855	40,1
03 315.....	1 804	49	2,7	2,2	1 755	74	4,2	204	11,6	975	55,6	502	28,6
03 316.....	1 713	133	7,8	1,5	1 580	56	3,5	131	8,3	1 006	63,7	387	24,5
03 317.....	2 330	148	6,4	3,5	2 182	74	3,4	150	6,9	1 395	63,9	563	25,8
03 318.....	901	38	4,2	1,8	863	21	2,4	137	15,9	480	55,6	225	26,1
03 319.....	2 287	296	12,9	3,6	1 991	114	5,7	215	10,8	989	49,7	673	33,8
03 320.....	1 359	171	12,6	3,6	1 188	70	5,9	122	10,3	738	62,1	258	21,7
03 321.....	1 606	118	7,3	1,7	1 488	82	5,5	118	7,9	1 015	68,2	273	18,3
03 322.....	2 145	234	10,9	3,7	1 911	111	5,8	207	10,8	1 110	58,1	483	25,3
03 323.....	1 360	64	4,7	2,6	1 296	40	3,1	140	10,8	751	57,9	365	28,2
03 324.....	303	12	4,0	4,0	291	9	3,1	18	6,2	176	60,5	88	30,2
04 401.....	2 437	137	5,6	3,1	2 300	97	4,2	248	10,8	1 334	58,0	621	27,0
04 402.....	1 521	66	4,3	2,4	1 455	76	5,2	159	10,9	939	64,5	281	19,3
04 403.....	969	29	3,0	0,7	940	34	3,6	124	13,2	521	55,4	261	27,8
04 404.....	2 281	231	10,1	3,1	2 050	130	6,3	286	14,0	1 112	54,2	522	25,5
04 405.....	2 453	212	8,6	3,0	2 241	122	5,4	299	13,3	1 259	56,2	561	25,0
04 406.....	2 401	182	7,6	2,0	2 219	68	3,1	148	6,7	1 390	62,6	613	27,6
04 407.....	1 416	42	3,0	1,7	1 374	46	3,3	138	10,0	794	57,8	396	28,8
04 408.....	1 774	163	9,2	3,7	1 611	89	5,5	321	19,9	914	56,7	287	17,8
04 409.....	811	46	5,7	1,5	765	24	3,1	59	7,7	465	60,8	217	28,4
04 410.....	1 338	33	2,5	0,9	1 305	23	1,8	93	7,1	662	50,7	527	40,4
04 411.....	1 047	103	9,8	1,7	944	18	1,9	89	9,4	570	60,4	267	28,3
04 412.....	2 433	117	4,8	2,0	2 316	78	3,4	250	10,8	1 401	60,5	587	25,3
04 413.....	2 104	82	3,9	2,4	2 022	72	3,6	204	10,1	1 226	60,6	520	25,7
04 414.....	1 137	64	5,6	2,1	1 073	48	4,5	134	12,5	557	51,9	334	31,1
04 415.....	1 708	120	7,0	2,9	1 588	84	5,3	117	7,4	995	62,7	392	24,7
04 416.....	1 777	115	6,5	2,3	1 662	72	4,3	85	5,1	1 002	60,3	503	30,3
04 417.....	1 935	70	3,6	2,3	1 865	59	3,2	137	7,3	1 040	55,8	629	33,7
04 418.....	1 572	166	10,6	3,8	1 406	66	4,7	112	8,0	965	68,6	263	18,7
04 419.....	1 729	160	9,3	3,8	1 569	47	3,0	151	9,6	917	58,4	454	28,9
04 420.....	1 047	77	7,4	2,7	970	55	5,7	90	9,3	591	60,9	234	24,1
04 421.....	1 502	66	4,4	1,8	1 436	51	3,6	129	9,0	944	65,7	312	21,7
04 422.....	1 942	134	6,9	2,7	1 808	44	2,4	121	6,7	1 198	66,3	445	24,6
04 423.....	1 850	161	8,7	4,2	1 689	72	4,3	150	8,9	1 101	65,2	366	21,7
04 424.....	946	60	6,3	2,9	886	24	2,7	83	9,4	482	54,4	297	33,5
04 425.....	2 474	153	6,2	1,9	2 321	69	3,0	202	8,7	1 421	61,2	629	27,1
04 426.....	920	64	7,0	2,9	856	34	4,0	94	11,0	464	54,2	264	30,8
05 501.....	1 052	43	4,1	2,9	1 009	25	2,5	118	11,7	603	59,8	263	26,1
05 502.....	1 561	67	4,3	2,0	1 494	76	5,1	162	10,8	874	58,5	382	25,6
05 503.....	2 233	74	3,3	1,4	2 159	97	4,5	263	12,2	1 284	59,5	515	23,9
05 504.....	1 970	191	9,7	3,4	1 779	118	6,6	236	13,3	920	51,7	505	28,4

4 Melderechtlich registrierte Einwohner am Ort der Hauptwohnung in Berlin am 31. Dezember 2010 nach Stimmbezirken, Staatsangehörigkeit und Alter

– Reinickendorf –

Wahlkreis Stimmbezirk	Insgesamt	Ausländer insgesamt Anzahl	Ausländer insgesamt in % Sp. 1	darunter Unionsbürger in % Sp.1	Deutsche insgesamt	Deutsche im Alter von ... bis unter ... Jahren: unter 6 Anzahl	unter 6 in % Sp. 5	6 - 18 Anzahl	6 - 18 in % Sp. 5	18 - 65 Anzahl	18 - 65 in % Sp. 5	65 und mehr Anzahl	65 und mehr in % Sp. 5
	1	2	3	4	5	6	7	8	9	10	11	12	13
05 505.....	1 007	31	3,1	1,2	976	18	1,8	78	8,0	493	50,5	387	39,7
05 506.....	1 053	129	12,3	3,4	924	82	8,9	131	14,2	499	54,0	212	22,9
05 507.....	1 286	130	10,1	3,7	1 156	104	9,0	177	15,3	608	52,6	267	23,1
05 508.....	876	129	14,7	3,0	747	76	10,2	124	16,6	390	52,2	157	21,0
05 509.....	1 580	190	12,0	4,7	1 390	137	9,9	191	13,7	775	55,8	287	20,6
05 510.....	1 308	195	14,9	5,5	1 113	118	10,6	201	18,1	611	54,9	183	16,4
05 511.....	1 391	138	9,9	3,3	1 253	80	6,4	205	16,4	557	44,5	411	32,8
05 512.....	1 510	155	10,3	3,0	1 355	104	7,7	209	15,4	670	49,4	372	27,5
05 513.....	2 143	332	15,5	4,8	1 811	140	7,7	208	11,5	954	52,7	509	28,1
05 514.....	675	127	18,8	3,1	548	66	12,0	81	14,8	202	36,9	199	36,3
05 515.....	1 239	176	14,2	5,2	1 063	118	11,1	154	14,5	510	48,0	281	26,4
05 516.....	1 755	413	23,5	5,6	1 342	128	9,5	188	14,0	732	54,5	294	21,9
05 517.....	1 463	232	15,9	2,9	1 231	101	8,2	204	16,6	650	52,8	276	22,4
05 518.....	1 287	99	7,7	1,9	1 188	31	2,6	137	11,5	679	57,2	341	28,7
05 519.....	1 173	228	19,4	5,7	945	69	7,3	135	14,3	469	49,6	272	28,8
05 520.....	1 357	321	23,7	6,8	1 036	80	7,7	197	19,0	513	49,5	246	23,7
05 521.....	1 443	128	8,9	2,6	1 315	46	3,5	165	12,5	744	56,6	360	27,4
05 522.....	1 193	221	18,5	4,9	972	83	8,5	184	18,9	471	48,5	234	24,1
05 523.....	1 244	291	23,4	6,1	953	90	9,4	131	13,7	509	53,4	223	23,4
05 524.....	2 343	483	20,6	4,1	1 860	189	10,2	349	18,8	1 018	54,7	304	16,3
05 525.....	1 302	114	8,8	2,2	1 188	73	6,1	158	13,3	715	60,2	242	20,4
05 526.....	2 424	295	12,2	3,8	2 129	182	8,5	355	16,7	1 093	51,3	499	23,4
05 527.....	1 369	103	7,5	2,0	1 266	50	3,9	105	8,3	738	58,3	373	29,5
06 601.....	305	12	3,9	1,0	293	3	1,0	9	3,1	158	53,9	123	42,0
06 602.....	1 709	64	3,7	1,4	1 645	115	7,0	302	18,4	852	51,8	376	22,9
06 603.....	1 319	53	4,0	2,2	1 266	49	3,9	147	11,6	707	55,8	363	28,7
06 604.....	1 368	42	3,1	1,5	1 326	91	6,9	157	11,8	745	56,2	333	25,1
06 605.....	1 210	40	3,3	2,0	1 170	42	3,6	148	12,6	620	53,0	360	30,8
06 606.....	1 799	67	3,7	3,1	1 732	86	5,0	264	15,2	889	51,3	493	28,5
06 607.....	1 261	55	4,4	2,6	1 206	55	4,6	142	11,8	655	54,3	354	29,4
06 608.....	974	33	3,4	1,8	941	24	2,6	92	9,8	449	47,7	376	40,0
06 609.....	1 814	49	2,7	0,9	1 765	83	4,7	222	12,6	947	53,7	513	29,1
06 610.....	1 301	33	2,5	0,9	1 268	53	4,2	166	13,1	680	53,6	369	29,1
06 611.....	1 076	40	3,7	1,8	1 036	53	5,1	138	13,3	563	54,3	282	27,2
06 612.....	1 048	27	2,6	1,7	1 021	42	4,1	135	13,2	491	48,1	353	34,6
06 613.....	1 381	55	4,0	2,0	1 326	50	3,8	145	10,9	727	54,8	404	30,5
06 614.....	2 001	83	4,1	2,8	1 918	77	4,0	221	11,5	994	51,8	626	32,6
06 615.....	2 110	52	2,5	1,6	2 058	106	5,2	192	9,3	1 111	54,0	649	31,5
06 616.....	1 770	46	2,6	1,9	1 724	61	3,5	198	11,5	1 005	58,3	460	26,7
06 617.....	1 455	87	6,0	3,2	1 368	60	4,4	153	11,2	772	56,4	383	28,0
06 618.....	2 107	104	4,9	2,7	2 003	112	5,6	219	10,9	1 180	58,9	492	24,6
06 619.....	1 854	90	4,9	3,4	1 764	73	4,1	231	13,1	1 022	57,9	438	24,8
06 620.....	1 296	63	4,9	2,1	1 233	49	4,0	127	10,3	675	54,7	382	31,0
06 621.....	1 166	31	2,7	1,4	1 135	46	4,1	154	13,6	665	58,6	270	23,8
06 622.....	1 325	39	2,9	1,6	1 286	45	3,5	138	10,7	751	58,4	352	27,4
06 623.....	1 146	26	2,3	1,5	1 120	46	4,1	133	11,9	596	53,2	345	30,8
06 624.....	1 736	55	3,2	1,2	1 681	62	3,7	163	9,7	857	51,0	599	35,6
06 625.....	1 116	12	1,1	0,8	1 104	43	3,9	124	11,2	599	54,3	338	30,6
Insgesamt.....	**242 084**	**24 220**	**10,0**	**3,1**	**217 864**	**11 191**	**5,1**	**23 810**	**10,9**	**126 888**	**58,2**	**55 975**	**25,7**

5 Melderechtlich registrierte deutsche und ausländische Unionsbürger im Alter von 16 und mehr Jahren am Ort der Hauptwohnung in Berlin am 31. Dezember 2010 nach Stimmbezirken, Alter und Geschlecht

– Reinickendorf –

Wahlkreis Stimmbezirk	Insgesamt	Insgesamt und zwar weiblich		ausländische Unionsbürger		16 bis unter 18 Jahre		Deutsche ins-gesamt	Deutsche darunter weiblich	
	Ins-gesamt	Anzahl	in % Sp. 1	Anzahl	in % Sp. 1	Anzahl	in % Sp. 1		Anzahl	in % Sp. 8
	1	2	3	4	5	6	7	8	9	10
01 101	1 288	601	46,7	55	4,3	15	1,2	1 218	570	46,8
01 102	1 030	525	51,0	34	3,3	18	1,7	978	497	50,8
01 103	918	481	52,4	30	3,3	16	1,7	872	456	52,3
01 104	1 040	537	51,6	32	3,1	39	3,8	969	504	52,0
01 105	917	488	53,2	60	6,5	12	1,3	848	446	52,6
01 106	1 242	612	49,3	72	5,8	25	2,0	1 145	573	50,0
01 107	1 357	756	55,7	21	1,5	15	1,1	1 321	741	56,1
01 108	909	476	52,4	28	3,1	18	2,0	863	448	51,9
01 109	1 069	570	53,3	44	4,1	39	3,6	986	518	52,5
01 110	1 001	529	52,8	65	6,5	6	0,6	930	495	53,2
01 111	1 093	543	49,7	67	6,1	37	3,4	989	482	48,7
01 112	1 295	689	53,2	25	1,9	24	1,9	1 246	674	54,1
01 113	737	393	53,3	34	4,6	22	3,0	681	368	54,0
01 114	1 901	1 071	56,3	68	3,6	38	2,0	1 798	1 032	57,4
01 115	768	427	55,6	59	7,7	21	2,7	692	394	56,9
01 116	1 222	661	54,1	68	5,6	32	2,6	1 125	605	53,8
01 117	2 215	1 202	54,3	100	4,5	28	1,3	2 087	1 141	54,7
01 118	1 997	1 114	55,8	109	5,5	39	2,0	1 849	1 062	57,4
01 119	1 442	738	51,2	55	3,8	40	2,8	1 347	694	51,5
01 120	1 711	888	51,9	85	5,0	40	2,3	1 586	817	51,5
01 121	1 200	634	52,8	98	8,2	19	1,6	1 083	572	52,8
01 122	854	449	52,6	35	4,1	15	1,8	804	429	53,4
01 123	1 680	850	50,6	91	5,4	34	2,0	1 559	804	51,6
01 124	1 136	573	50,4	55	4,8	16	1,4	1 065	535	50,2
01 125	892	452	50,7	78	8,7	15	1,7	799	393	49,2
01 126	1 694	887	52,4	86	5,1	9	0,5	1 602	842	52,6
02 201	1 819	947	52,1	52	2,9	31	1,7	1 736	891	51,3
02 202	2 035	1 050	51,6	63	3,1	22	1,1	1 950	1 008	51,7
02 203	1 507	779	51,7	62	4,1	29	1,9	1 419	732	51,6
02 204	829	400	48,3	12	1,4	29	3,5	788	385	48,9
02 205	829	412	49,7	16	1,9	13	1,6	800	402	50,3
02 206	1 388	406	29,3	118	8,5	18	1,3	1 252	391	31,2
02 207	1 704	927	54,4	87	5,1	15	0,9	1 602	868	54,2
02 208	1 088	559	51,4	52	4,8	18	1,7	1 018	526	51,7
02 209	891	437	49,0	93	10,4	24	2,7	774	396	51,2
02 210	2 151	1 104	51,3	80	3,7	51	2,4	2 023	1 039	51,4
02 211	1 685	882	52,3	51	3,0	31	1,8	1 603	840	52,4
02 212	1 589	897	56,5	42	2,6	24	1,5	1 523	864	56,7
02 213	1 738	922	53,0	97	5,6	20	1,2	1 621	863	53,2
02 214	763	429	56,2	17	2,2	16	2,1	730	412	56,4
02 215	1 864	1 002	53,8	58	3,1	29	1,6	1 780	951	53,4
02 216	1 748	904	51,7	95	5,4	30	1,7	1 623	853	52,6
02 217	1 615	762	47,2	119	7,4	25	1,5	1 471	702	47,7
02 218	1 132	567	50,1	77	6,8	–	–	1 055	530	50,2
02 219	1 302	718	55,1	50	3,8	18	1,4	1 234	677	54,9
02 220	1 482	703	47,4	126	8,5	47	3,2	1 312	629	47,9
02 221	1 642	853	51,9	67	4,1	18	1,1	1 557	807	51,8
02 222	1 226	604	49,3	152	12,4	48	3,9	1 036	520	50,2

Darunter Deutsche im Alter von 18 und mehr Jahren															
im Alter von … bis unter … Jahren															
18 - 25			25 - 35			35 - 50			50 - 65			65 und mehr			Wahlkreis Stimmbezirk
insgesamt		dar. weibl.	insgesamt		dar. weibl.	insgesamt		dar. weibl.	insgesamt		dar. weibl.	insgesamt		dar. weibl.	
Anzahl	in % Sp. 8	in % Sp. 11	Anzahl	in % Sp. 8	in % Sp. 14	Anzahl	in % Sp. 8	in % Sp. 17	Anzahl	in % Sp. 8	in % Sp. 20	Anzahl	in % Sp. 8	in % Sp. 23	
11	12	13	14	15	16	17	18	19	20	21	22	23	24	25	
102	8,4	44,1	153	12,6	43,1	319	26,2	46,4	347	28,5	44,4	297	24,4	52,9	.....01 101
86	8,8	47,7	132	13,5	37,1	242	24,7	52,5	204	20,9	46,6	314	32,1	58,9	.....01 102
124	14,2	43,5	130	14,9	49,2	192	22,0	52,1	178	20,4	53,4	248	28,4	57,7	.....01 103
120	12,4	46,7	161	16,6	55,3	291	30,0	54,3	215	22,2	40,0	182	18,8	63,2	.....01 104
105	12,4	62,9	151	17,8	47,0	238	28,1	46,6	191	22,5	53,4	163	19,2	58,9	.....01 105
148	12,9	50,7	174	15,2	46,6	325	28,4	48,0	264	23,1	44,7	234	20,4	61,1	.....01 106
115	8,7	46,1	159	12,0	51,6	301	22,8	53,5	265	20,1	49,4	481	36,4	65,3	.....01 107
68	7,9	51,5	137	15,9	52,6	230	26,7	37,0	222	25,7	54,1	206	23,9	66,0	.....01 108
96	9,7	40,6	178	18,1	47,8	240	24,3	47,1	184	18,7	51,1	288	29,2	64,9	.....01 109
104	11,2	51,0	117	12,6	51,3	204	21,9	47,5	226	24,3	50,0	279	30,0	61,6	.....01 110
111	11,2	51,4	204	20,6	58,3	267	27,0	43,4	250	25,3	41,2	157	15,9	55,4	.....01 111
119	9,6	64,7	141	11,3	45,4	299	24,0	51,8	303	24,3	55,1	384	30,8	54,9	.....01 112
74	10,9	45,9	80	11,7	41,3	176	25,8	58,0	135	19,8	48,1	216	31,7	62,0	.....01 113
166	9,2	51,8	248	13,8	53,2	362	20,1	42,5	341	19,0	54,3	681	37,9	69,8	.....01 114
89	12,9	58,4	84	12,1	63,1	164	23,7	55,5	178	25,7	56,7	177	25,6	54,8	.....01 115
146	13,0	61,6	220	19,6	50,5	301	26,8	46,8	250	22,2	46,8	208	18,5	70,2	.....01 116
225	10,8	52,9	324	15,5	46,9	463	22,2	51,0	511	24,5	56,4	564	27,0	61,3	.....01 117
199	10,8	56,8	246	13,3	41,5	411	22,2	52,3	357	19,3	50,7	636	34,4	70,9	.....01 118
202	15,0	48,5	253	18,8	53,8	365	27,1	47,7	304	22,6	47,7	223	16,6	63,2	.....01 119
200	12,6	57,0	257	16,2	47,9	437	27,6	47,6	323	20,4	48,6	369	23,3	58,3	.....01 120
136	12,6	56,6	146	13,5	45,2	267	24,7	51,7	252	23,3	50,8	282	26,0	57,8	.....01 121
73	9,1	49,3	124	15,4	53,2	187	23,3	48,1	185	23,0	53,0	235	29,2	59,1	.....01 122
174	11,2	51,1	227	14,6	51,1	379	24,3	47,0	337	21,6	47,5	442	28,4	59,0	.....01 123
113	10,6	40,7	192	18,0	55,7	248	23,3	48,4	239	22,4	46,9	273	25,6	54,9	.....01 124
106	13,3	38,7	134	16,8	52,2	236	29,5	47,5	194	24,3	50,0	129	16,1	56,6	.....01 125
170	10,6	58,2	267	16,7	57,3	398	24,8	45,0	398	24,8	48,2	369	23,0	59,3	.....01 126
214	12,3	43,9	218	12,6	57,3	453	26,1	47,2	400	23,0	51,0	451	26,0	56,3	.....02 201
127	6,5	57,5	203	10,4	44,3	421	21,6	46,1	464	23,8	53,0	735	37,7	55,1	.....02 202
124	8,7	57,3	173	12,2	46,8	380	26,8	51,6	354	24,9	51,1	388	27,3	52,3	.....02 203
59	7,5	52,5	96	12,2	42,7	208	26,4	47,1	221	28,0	50,2	204	25,9	51,0	.....02 204
92	11,5	46,7	98	12,3	54,1	187	23,4	55,1	227	28,4	42,3	196	24,5	54,6	.....02 205
96	7,7	40,6	264	21,1	17,4	361	28,8	26,9	336	26,8	32,4	195	15,6	51,3	.....02 206
122	7,6	44,3	171	10,7	40,9	302	18,9	52,3	357	22,3	54,3	650	40,6	60,3	.....02 207
131	12,9	47,3	155	15,2	58,7	241	23,7	35,3	219	21,5	58,0	272	26,7	59,2	.....02 208
106	13,7	66,0	116	15,0	28,4	199	25,7	56,8	142	18,3	44,4	211	27,3	55,5	.....02 209
201	9,9	43,3	282	13,9	55,0	493	24,4	45,8	498	24,6	50,6	549	27,1	58,1	.....02 210
116	7,2	56,9	195	12,2	41,5	385	24,0	53,2	353	22,0	43,9	554	34,6	60,1	.....02 211
98	6,4	62,2	90	5,9	62,2	269	17,7	53,2	397	26,1	57,7	669	43,9	56,1	.....02 212
156	9,6	56,4	244	15,1	48,4	396	24,4	55,3	374	23,1	48,1	451	27,8	57,2	.....02 213
60	8,2	53,3	102	14,0	52,0	195	26,7	49,2	142	19,5	51,4	231	31,6	68,4	.....02 214
150	8,4	44,7	267	15,0	50,6	390	21,9	47,7	400	22,5	55,3	573	32,2	59,7	.....02 215
180	11,1	53,3	249	15,3	46,6	396	24,4	47,2	390	24,0	49,7	408	25,1	63,7	.....02 216
163	11,1	42,3	224	15,2	44,6	373	25,4	45,6	380	25,8	48,7	331	22,5	53,8	.....02 217
115	10,9	43,5	170	16,1	51,8	215	20,4	37,2	205	19,4	42,4	350	33,2	64,3	.....02 218
103	8,3	55,3	153	12,4	47,7	192	15,6	46,9	273	22,1	59,7	513	41,6	57,3	.....02 219
210	16,0	52,4	297	22,6	44,4	368	28,0	45,4	296	22,6	47,0	141	10,7	57,4	.....02 220
170	10,9	49,4	227	14,6	47,1	380	24,4	52,9	376	24,1	52,1	404	25,9	54,2	.....02 221
140	13,5	49,3	171	16,5	56,1	265	25,6	42,3	239	23,1	48,5	221	21,3	57,5	.....02 222

5 Melderechtlich registrierte deutsche und ausländische Unionsbürger im Alter von 16 und mehr Jahren am Ort der Hauptwohnung in Berlin am 31. Dezember 2010 nach Stimmbezirken, Alter und Geschlecht

– Reinickendorf –

Wahlkreis Stimmbezirk	Insgesamt	Insgesamt und zwar						Deutsche		
		weiblich		ausländische Unionsbürger		16 bis unter 18 Jahre		ins-gesamt	darunter weiblich	
	Ins-gesamt	Anzahl	in % Sp. 1	Anzahl	in % Sp. 1	Anzahl	in % Sp. 1		Anzahl	in % Sp. 8
	1	2	3	4	5	6	7	8	9	10
02 223	621	309	49,8	9	1,4	12	1,9	600	294	49,0
02 224	392	169	43,1	22	5,6	9	2,3	361	160	44,3
03 301	1 553	788	50,7	30	1,9	35	2,3	1 488	742	49,9
03 302	1 026	533	51,9	21	2,0	10	1,0	995	518	52,1
03 303	1 111	571	51,4	9	0,8	28	2,5	1 074	565	52,6
03 304	746	398	53,4	22	2,9	16	2,1	708	378	53,4
03 305	1 036	527	50,9	25	2,4	21	2,0	990	499	50,4
03 306	1 742	901	51,7	47	2,7	52	3,0	1 643	860	52,3
03 307	1 903	968	50,9	24	1,3	62	3,3	1 817	925	50,9
03 308	1 389	733	52,8	16	1,2	27	1,9	1 346	706	52,5
03 309	1 201	695	57,9	30	2,5	32	2,7	1 139	661	58,0
03 310	1 126	587	52,1	30	2,7	16	1,4	1 083	559	51,6
03 311	1 188	618	52,0	31	2,6	37	3,1	1 120	580	51,8
03 312	1 749	893	51,1	34	1,9	45	2,6	1 670	850	50,9
03 313	1 520	798	52,5	28	1,8	28	1,8	1 464	760	51,9
03 314	1 973	1 102	55,9	42	2,1	31	1,6	1 900	1 074	56,5
03 315	1 545	793	51,3	34	2,2	34	2,2	1 477	766	51,9
03 316	1 427	753	52,8	25	1,8	9	0,6	1 393	734	52,7
03 317	2 050	1 094	53,4	79	3,9	16	0,8	1 958	1 059	54,1
03 318	748	362	48,4	16	2,1	27	3,6	705	340	48,2
03 319	1 755	978	55,7	68	3,9	31	1,8	1 662	931	56,0
03 320	1 059	541	51,1	46	4,3	17	1,6	996	506	50,8
03 321	1 339	683	51,0	27	2,0	24	1,8	1 288	659	51,2
03 322	1 709	955	55,9	76	4,4	40	2,3	1 593	900	56,5
03 323	1 173	623	53,1	35	3,0	22	1,9	1 116	597	53,5
03 324	285	130	45,6	12	4,2	9	3,2	264	127	48,1
04 401	2 067	1 125	54,4	69	3,3	43	2,1	1 955	1 069	54,7
04 402	1 278	657	51,4	30	2,3	28	2,2	1 220	623	51,1
04 403	808	405	50,1	7	0,9	19	2,4	782	395	50,5
04 404	1 740	897	51,6	66	3,8	40	2,3	1 634	852	52,1
04 405	1 935	1 007	52,0	67	3,5	51	2,6	1 820	958	52,6
04 406	2 071	1 143	55,2	49	2,4	19	0,9	2 003	1 122	56,0
04 407	1 245	662	53,2	24	1,9	31	2,5	1 190	633	53,2
04 408	1 319	696	52,8	59	4,5	65	4,9	1 201	635	52,9
04 409	701	376	53,6	12	1,7	7	1,0	682	364	53,4
04 410	1 224	638	52,1	12	1,0	23	1,9	1 189	626	52,6
04 411	882	453	51,4	18	2,0	27	3,1	837	435	52,0
04 412	2 098	1 170	55,8	49	2,3	61	2,9	1 988	1 101	55,4
04 413	1 844	939	50,9	48	2,6	50	2,7	1 746	890	51,0
04 414	944	515	54,6	24	2,5	29	3,1	891	494	55,4
04 415	1 460	809	55,4	49	3,4	24	1,6	1 387	765	55,2
04 416	1 552	887	57,2	38	2,4	9	0,6	1 505	861	57,2
04 417	1 732	921	53,2	39	2,3	24	1,4	1 669	894	53,6
04 418	1 310	645	49,2	59	4,5	23	1,8	1 228	608	49,5
04 419	1 462	729	49,9	59	4,0	32	2,2	1 371	686	50,0
04 420	868	434	50,0	28	3,2	15	1,7	825	407	49,3
04 421	1 308	695	53,1	27	2,1	25	1,9	1 256	671	53,4

Darunter Deutsche im Alter von 18 und mehr Jahren															
im Alter von … bis unter … Jahren															
18 - 25			25 - 35			35 - 50			50 - 65			65 und mehr			Wahlkreis Stimmbezirk
insgesamt		dar. weibl.	insgesamt		dar. weibl.	insgesamt		dar. weibl.	insgesamt		dar. weibl.	insgesamt		dar. weibl.	
Anzahl	in % Sp. 8	in % Sp. 11	Anzahl	in % Sp. 8	in % Sp. 14	Anzahl	in % Sp. 8	in % Sp. 17	Anzahl	in % Sp. 8	in % Sp. 20	Anzahl	in % Sp. 8	in % Sp. 23	
11	12	13	14	15	16	17	18	19	20	21	22	23	24	25	
39	6,5	38,5	34	5,7	38,2	145	24,2	57,2	183	30,5	45,4	199	33,2	50,3	.....02 223
43	11,9	41,9	51	14,1	35,3	126	34,9	47,6	89	24,7	51,7	52	14,4	34,6	.....02 224
135	9,1	36,3	107	7,2	48,6	439	29,5	53,8	427	28,7	47,3	380	25,5	53,4	.....03 301
76	7,6	47,4	65	6,5	36,9	216	21,7	56,0	315	31,7	51,7	323	32,5	53,9	.....03 302
69	6,4	60,9	83	7,7	55,4	288	26,8	53,5	317	29,5	44,8	317	29,5	57,1	.....03 303
100	14,1	40,0	61	8,6	55,7	169	23,9	58,0	191	27,0	55,0	187	26,4	54,0	.....03 304
89	9,0	51,7	43	4,3	32,6	261	26,4	50,6	313	31,6	50,5	284	28,7	52,5	.....03 305
129	7,9	53,5	144	8,8	54,2	438	26,7	52,7	480	29,2	51,3	452	27,5	52,2	.....03 306
154	8,5	44,8	111	6,1	27,0	474	26,1	56,1	532	29,3	57,0	546	30,0	47,1	.....03 307
95	7,1	38,9	100	7,4	58,0	325	24,1	49,2	404	30,0	52,2	422	31,4	56,9	.....03 308
114	10,0	47,4	96	8,4	52,1	248	21,8	56,5	327	28,7	46,5	354	31,1	74,9	.....03 309
78	7,2	43,6	64	5,9	57,8	334	30,8	53,9	324	29,9	52,8	283	26,1	48,4	.....03 310
59	5,3	47,5	98	8,8	50,0	259	23,1	54,8	325	29,0	53,5	379	33,8	49,3	.....03 311
153	9,2	37,9	109	6,5	53,2	403	24,1	54,1	510	30,5	49,6	495	29,6	53,1	.....03 312
108	7,4	45,4	95	6,5	48,4	342	23,4	50,9	432	29,5	50,7	487	33,3	55,9	.....03 313
123	6,5	43,9	116	6,1	54,3	380	20,0	52,4	426	22,4	58,9	855	45,0	59,3	.....03 314
104	7,0	37,5	100	6,8	49,0	327	22,1	53,8	444	30,1	52,9	502	34,0	53,2	.....03 315
108	7,8	47,2	195	14,0	51,8	350	25,1	47,1	353	25,3	49,9	387	27,8	62,3	.....03 316
139	7,1	55,4	268	13,7	40,3	519	26,5	51,1	469	24,0	55,0	563	28,8	62,3	.....03 317
39	5,5	15,4	47	6,7	46,8	219	31,1	54,3	175	24,8	47,4	225	31,9	48,9	.....03 318
116	7,0	41,4	180	10,8	60,0	310	18,7	51,0	383	23,0	58,7	673	40,5	58,2	.....03 319
106	10,6	47,2	171	17,2	39,2	240	24,1	45,8	221	22,2	55,2	258	25,9	60,9	.....03 320
87	6,8	52,9	224	17,4	52,2	376	29,2	44,4	328	25,5	51,5	273	21,2	58,6	.....03 321
160	10,0	51,3	201	12,6	51,2	383	24,0	55,6	366	23,0	54,9	483	30,3	62,3	.....03 322
75	6,7	44,0	61	5,5	47,5	293	26,3	54,9	322	28,9	53,1	365	32,7	55,6	.....03 323
18	6,8	50,0	10	3,8	70,0	79	29,9	45,6	69	26,1	43,5	88	33,3	51,1	.....03 324
160	8,2	43,8	175	9,0	52,6	477	24,4	52,8	522	26,7	50,4	621	31,8	63,1	.....04 401
101	8,3	50,5	179	14,7	45,3	322	26,4	53,7	337	27,6	49,6	281	23,0	53,7	.....04 402
60	7,7	50,0	46	5,9	39,1	213	27,2	44,1	202	25,8	54,0	261	33,4	55,2	.....04 403
175	10,7	45,7	212	13,0	50,9	386	23,6	54,7	339	20,7	46,0	522	31,9	56,9	.....04 404
213	11,7	47,9	213	11,7	46,0	435	23,9	56,1	398	21,9	55,8	561	30,8	52,0	.....04 405
179	8,9	55,9	293	14,6	50,5	496	24,8	54,0	422	21,1	50,2	613	30,6	64,3	.....04 406
85	7,1	31,8	136	11,4	48,5	266	22,4	59,4	307	25,8	46,6	396	33,3	60,4	.....04 407
122	10,2	42,6	76	6,3	39,5	419	34,9	58,0	297	24,7	50,5	287	23,9	55,7	.....04 408
80	11,7	45,0	65	9,5	49,2	188	27,6	50,0	132	19,4	53,0	217	31,8	60,8	.....04 409
82	6,9	42,7	100	8,4	39,0	207	17,4	49,3	273	23,0	55,7	527	44,3	56,5	.....04 410
100	11,9	53,0	67	8,0	59,7	191	22,8	51,8	212	25,3	51,9	267	31,9	49,8	.....04 411
169	8,5	52,7	203	10,2	47,3	551	27,7	56,4	478	24,0	55,9	587	29,5	57,6	.....04 412
146	8,4	43,2	133	7,6	50,4	448	25,7	52,0	499	28,6	48,9	520	29,8	54,4	.....04 413
61	6,8	36,1	76	8,5	51,3	202	22,7	55,0	218	24,5	48,2	334	37,5	65,0	.....04 414
114	8,2	53,5	233	16,8	56,2	364	26,2	48,4	284	20,5	51,1	392	28,3	64,3	.....04 415
114	7,6	50,9	213	14,2	50,7	307	20,4	45,0	368	24,5	59,0	503	33,4	67,6	.....04 416
89	5,3	46,1	159	9,5	46,5	362	21,7	50,6	430	25,8	50,9	629	37,7	59,9	.....04 417
185	15,1	54,1	188	15,3	44,7	301	24,5	42,5	291	23,7	47,8	263	21,4	59,7	.....04 418
116	8,5	51,7	138	10,1	46,4	299	21,8	48,5	364	26,5	45,6	454	33,1	55,3	.....04 419
52	6,3	55,8	95	11,5	34,7	254	30,8	41,3	190	23,0	49,5	234	28,4	62,4	.....04 420
102	8,1	56,9	170	13,5	52,9	353	28,1	53,0	319	25,4	49,2	312	24,8	57,4	.....04 421

5 Melderechtlich registrierte deutsche und ausländische Unionsbürger im Alter von 16 und mehr Jahren am Ort der Hauptwohnung in Berlin am 31. Dezember 2010 nach Stimmbezirken, Alter und Geschlecht

– Reinickendorf –

Wahlkreis Stimmbezirk	Insgesamt	Insgesamt und zwar weiblich		ausländische Unionsbürger		16 bis unter 18 Jahre		Deutsche ins-gesamt	Deutsche darunter weiblich	
	Ins-gesamt	Anzahl	in % Sp. 1	Anzahl	in % Sp. 1	Anzahl	in % Sp. 1		Anzahl	in % Sp. 8
	1	2	3	4	5	6	7	8	9	10
04 422	1 718	893	52,0	52	3,0	23	1,3	1 643	867	52,8
04 423	1 564	774	49,5	71	4,5	26	1,7	1 467	729	49,7
04 424	821	398	48,5	27	3,3	15	1,8	779	377	48,4
04 425	2 138	955	44,7	43	2,0	45	2,1	2 050	925	45,1
04 426	780	409	52,4	27	3,5	31	4,0	728	388	53,3
05 501	911	467	51,3	25	2,7	20	2,2	866	447	51,6
05 502	1 330	668	50,2	31	2,3	43	3,2	1 256	633	50,4
05 503	1 872	947	50,6	31	1,7	42	2,2	1 799	910	50,6
05 504	1 504	824	54,8	54	3,6	25	1,7	1 425	777	54,5
05 505	908	519	57,2	12	1,3	16	1,8	880	507	57,6
05 506	769	414	53,8	36	4,7	22	2,9	711	389	54,7
05 507	956	508	53,1	42	4,4	42	4,4	875	466	53,3
05 508	591	314	53,1	17	2,9	27	4,6	547	300	54,8
05 509	1 164	635	54,6	67	5,8	38	3,3	1 062	568	53,5
05 510	868	460	53,0	56	6,5	21	2,4	794	416	52,4
05 511	1 043	594	57,0	40	3,8	35	3,4	968	544	56,2
05 512	1 112	601	54,0	38	3,4	32	2,9	1 042	567	54,4
05 513	1 583	847	53,5	87	5,5	36	2,3	1 463	778	53,2
05 514	428	259	60,5	21	4,9	6	1,4	401	246	61,3
05 515	858	475	55,4	55	6,4	15	1,7	791	443	56,0
05 516	1 131	564	49,9	78	6,9	34	3,0	1 026	514	50,1
05 517	981	526	53,6	33	3,4	22	2,2	926	495	53,5
05 518	1 073	553	51,5	25	2,3	28	2,6	1 020	525	51,5
05 519	835	452	54,1	64	7,7	30	3,6	741	414	55,9
05 520	847	432	51,0	70	8,3	18	2,1	759	379	49,9
05 521	1 175	613	52,2	35	3,0	40	3,4	1 104	566	51,3
05 522	764	404	52,9	41	5,4	18	2,4	705	377	53,5
05 523	817	460	56,3	64	7,8	30	3,7	732	415	56,7
05 524	1 441	760	52,7	75	5,2	44	3,1	1 322	703	53,2
05 525	1 026	514	50,1	29	2,8	40	3,9	957	487	50,9
05 526	1 734	936	54,0	90	5,2	58	3,3	1 592	859	54,0
05 527	1 149	604	52,6	25	2,2	13	1,1	1 111	585	52,7
06 601	287	151	52,6	3	1,0	3	1,0	281	145	51,6
06 602	1 284	677	52,7	24	1,9	32	2,5	1 228	644	52,4
06 603	1 118	573	51,3	26	2,3	22	2,0	1 070	543	50,7
06 604	1 117	571	51,1	21	1,9	18	1,6	1 078	547	50,7
06 605	1 028	532	51,8	24	2,3	24	2,3	980	499	50,9
06 606	1 465	778	53,1	52	3,5	31	2,1	1 382	726	52,5
06 607	1 061	573	54,0	33	3,1	19	1,8	1 009	548	54,3
06 608	856	490	57,2	18	2,1	13	1,5	825	472	57,2
06 609	1 506	795	52,8	16	1,1	30	2,0	1 460	774	53,0
06 610	1 088	569	52,3	12	1,1	27	2,5	1 049	557	53,1
06 611	899	470	52,3	19	2,1	35	3,9	845	437	51,7
06 612	886	500	56,4	18	2,0	24	2,7	844	476	56,4
06 613	1 183	608	51,4	25	2,1	27	2,3	1 131	587	51,9
06 614	1 704	883	51,8	47	2,8	37	2,2	1 620	848	52,3
06 615	1 818	1 000	55,0	31	1,7	27	1,5	1 760	966	54,9

Darunter Deutsche im Alter von 18 und mehr Jahren															
im Alter von … bis unter … Jahren															
18 - 25			25 - 35			35 - 50			50 - 65			65 und mehr			Wahlkreis Stimmbezirk
insgesamt		dar. weibl.	insgesamt		dar. weibl.	insgesamt		dar. weibl.	insgesamt		dar. weibl.	insgesamt		dar. weibl.	
Anzahl	in % Sp. 8	in % Sp. 11	Anzahl	in % Sp. 8	in % Sp. 14	Anzahl	in % Sp. 8	in % Sp. 17	Anzahl	in % Sp. 8	in % Sp. 20	Anzahl	in % Sp. 8	in % Sp. 23	
11	12	13	14	15	16	17	18	19	20	21	22	23	24	25	
156	9,5	59,6	232	14,1	48,7	418	25,4	48,8	392	23,9	51,3	445	27,1	57,5	.....04 422
138	9,4	52,2	225	15,3	44,9	420	28,6	49,5	318	21,7	44,3	366	24,9	56,6	.....04 423
30	3,9	20,0	52	6,7	46,2	189	24,3	49,2	211	27,1	50,7	297	38,1	49,5	.....04 424
163	8,0	37,4	260	12,7	34,2	542	26,4	39,9	456	22,2	48,5	629	30,7	53,7	.....04 425
56	7,7	48,2	89	12,2	48,3	160	22,0	46,3	159	21,8	52,8	264	36,3	60,6	.....04 426
73	8,4	49,3	56	6,5	44,6	213	24,6	50,7	261	30,1	49,8	263	30,4	56,3	.....05 501
99	7,9	49,5	75	6,0	57,3	323	25,7	52,0	377	30,0	48,0	382	30,4	50,3	.....05 502
141	7,8	48,2	153	8,5	45,1	467	26,0	52,2	523	29,1	55,8	515	28,6	46,0	.....05 503
132	9,3	58,3	183	12,8	48,6	296	20,8	53,7	309	21,7	51,8	505	35,4	57,8	.....05 504
50	5,7	54,0	34	3,9	52,9	169	19,2	49,1	240	27,3	60,8	387	44,0	60,2	.....05 505
79	11,1	50,6	61	8,6	60,7	151	21,2	59,6	208	29,3	54,3	212	29,8	51,4	.....05 506
72	8,2	33,3	117	13,4	47,0	188	21,5	54,8	231	26,4	59,7	267	30,5	54,7	.....05 507
58	10,6	62,1	90	16,5	51,1	105	19,2	49,5	137	25,0	56,9	157	28,7	56,1	.....05 508
111	10,5	56,8	142	13,4	59,2	227	21,4	50,2	295	27,8	52,5	287	27,0	53,0	.....05 509
107	13,5	45,8	127	16,0	45,7	198	24,9	56,1	179	22,5	48,0	183	23,0	61,2	.....05 510
76	7,9	39,5	81	8,4	58,0	216	22,3	47,7	184	19,0	54,9	411	42,5	64,0	.....05 511
100	9,6	42,0	108	10,4	60,2	221	21,2	53,4	241	23,1	55,6	372	35,7	55,9	.....05 512
121	8,3	45,5	179	12,2	45,3	312	21,3	52,6	342	23,4	50,3	509	34,8	60,1	.....05 513
15	3,7	20,0	47	11,7	72,3	72	18,0	43,1	68	17,0	57,4	199	49,6	69,8	.....05 514
72	9,1	45,8	126	15,9	58,7	143	18,1	53,8	169	21,4	58,0	281	35,5	57,3	.....05 515
112	10,9	39,3	152	14,8	50,0	215	21,0	45,6	253	24,7	49,4	294	28,7	58,2	.....05 516
95	10,3	54,7	114	12,3	52,6	208	22,5	50,0	233	25,2	50,2	276	29,8	58,7	.....05 517
116	11,4	45,7	53	5,2	50,9	208	20,4	51,9	302	29,6	49,3	341	33,4	55,1	.....05 518
65	8,8	49,2	74	10,0	45,9	153	20,6	61,4	177	23,9	53,7	272	36,7	58,5	.....05 519
93	12,3	40,9	82	10,8	47,6	172	22,7	45,3	166	21,9	56,0	246	32,4	53,3	.....05 520
118	10,7	43,2	84	7,6	50,0	241	21,8	54,8	301	27,3	55,1	360	32,6	48,6	.....05 521
92	13,0	43,5	58	8,2	53,4	168	23,8	49,4	153	21,7	52,3	234	33,2	61,1	.....05 522
101	13,8	65,3	77	10,5	61,0	155	21,2	45,2	176	24,0	47,2	223	30,5	66,8	.....05 523
185	14,0	49,7	208	15,7	55,8	326	24,7	53,4	299	22,6	51,2	304	23,0	55,3	.....05 524
86	9,0	48,8	91	9,5	45,1	264	27,6	48,5	274	28,6	52,6	242	25,3	54,5	.....05 525
145	9,1	49,0	194	12,2	51,0	364	22,9	52,2	390	24,5	55,4	499	31,3	56,7	.....05 526
104	9,4	43,3	108	9,7	44,4	248	22,3	48,0	278	25,0	50,0	373	33,6	62,7	.....05 527
15	5,3	20,0	15	5,3	40,0	47	16,7	36,2	81	28,8	53,1	123	43,8	61,8	.....06 601
61	5,0	34,4	95	7,7	61,1	376	30,6	54,3	320	26,1	54,7	376	30,6	49,5	.....06 602
76	7,1	48,7	74	6,9	50,0	275	25,7	50,2	282	26,4	48,6	363	33,9	53,4	.....06 603
89	8,3	49,4	52	4,8	30,8	327	30,3	52,3	277	25,7	50,9	333	30,9	52,6	.....06 604
91	9,3	46,2	44	4,5	63,6	238	24,3	51,3	247	25,2	50,2	360	36,7	50,8	.....06 605
85	6,2	67,1	65	4,7	50,8	403	29,2	50,4	336	24,3	54,2	493	35,7	50,9	.....06 606
60	5,9	51,7	54	5,4	61,1	247	24,5	47,0	294	29,1	56,1	354	35,1	57,3	.....06 607
69	8,4	44,9	52	6,3	34,6	160	19,4	60,0	168	20,4	50,0	376	45,6	64,6	.....06 608
81	5,5	49,4	78	5,3	65,4	340	23,3	56,8	448	30,7	51,3	513	35,1	50,7	.....06 609
61	5,8	54,1	76	7,2	39,5	262	25,0	48,5	281	26,8	53,7	369	35,2	58,5	.....06 610
62	7,3	54,8	57	6,7	42,1	212	25,1	51,4	232	27,5	55,2	282	33,4	50,4	.....06 611
29	3,4	31,0	70	8,3	57,1	199	23,6	53,8	193	22,9	51,8	353	41,8	62,3	.....06 612
65	5,7	41,5	94	8,3	55,3	278	24,6	51,8	290	25,6	46,9	404	35,7	56,4	.....06 613
90	5,6	47,8	89	5,5	44,9	390	24,1	49,2	425	26,2	54,1	626	38,6	54,8	.....06 614
117	6,6	54,7	126	7,2	48,4	386	21,9	49,7	482	27,4	59,5	649	36,9	55,8	.....06 615

5 Melderechtlich registrierte deutsche und ausländische Unionsbürger im Alter von 16 und mehr Jahren am Ort der Hauptwohnung in Berlin am 31. Dezember 2010 nach Stimmbezirken, Alter und Geschlecht

– Reinickendorf –

Wahlkreis Stimmbezirk	Ins-gesamt	Insgesamt und zwar						Deutsche		
		weiblich		ausländische Unionsbürger		16 bis unter 18 Jahre		ins-gesamt	darunter weiblich	
		Anzahl	in % Sp. 1	Anzahl	in % Sp. 1	Anzahl	in % Sp. 1		Anzahl	in % Sp. 8
	1	2	3	4	5	6	7	8	9	10
06 616.....	1 534	808	52,7	25	1,6	44	2,9	1 465	783	53,4
06 617.....	1 224	629	51,4	47	3,8	22	1,8	1 155	590	51,1
06 618.....	1 759	952	54,1	51	2,9	36	2,0	1 672	898	53,7
06 619.....	1 553	801	51,6	56	3,6	40	2,6	1 460	746	51,1
06 620.....	1 103	562	51,0	21	1,9	25	2,3	1 057	540	51,1
06 621.....	988	522	52,8	16	1,6	37	3,7	935	498	53,3
06 622.....	1 137	581	51,1	21	1,8	13	1,1	1 103	565	51,2
06 623.....	976	525	53,8	14	1,4	21	2,2	941	508	54,0
06 624.....	1 498	783	52,3	21	1,4	21	1,4	1 456	765	52,5
06 625.....	974	496	50,9	9	0,9	28	2,9	937	481	51,3
Insgesamt.....	**193 786**	**101 323**	**52,3**	**6 922**	**3,6**	**4 114**	**2,1**	**182 863**	**95 956**	**52,5**

Darunter Deutsche im Alter von 18 und mehr Jahren															
im Alter von … bis unter … Jahren															
18 - 25			25 - 35			35 - 50			50 - 65			65 und mehr			Wahlkreis Stimmbezirk
insgesamt		dar. weibl.	insgesamt		dar. weibl.	insgesamt		dar. weibl.	insgesamt		dar. weibl.	insgesamt		dar. weibl.	
Anzahl	in % Sp. 8	in % Sp. 11	Anzahl	in % Sp. 8	in % Sp. 14	Anzahl	in % Sp. 8	in % Sp. 17	Anzahl	in % Sp. 8	in % Sp. 20	Anzahl	in % Sp. 8	in % Sp. 23	
11	12	13	14	15	16	17	18	19	20	21	22	23	24	25	
119	8,1	49,6	109	7,4	45,0	348	23,8	58,9	429	29,3	50,1	460	31,4	55,4	.....06 616
90	7,8	46,7	98	8,5	50,0	319	27,6	54,5	265	22,9	50,6	383	33,2	49,9	.....06 617
134	8,0	55,2	157	9,4	53,5	466	27,9	51,7	423	25,3	53,2	492	29,4	55,7	.....06 618
106	7,3	45,3	97	6,6	53,6	371	25,4	53,4	448	30,7	52,5	438	30,0	48,6	.....06 619
66	6,2	30,3	56	5,3	39,3	264	25,0	55,3	289	27,3	54,0	382	36,1	51,3	.....06 620
75	8,0	52,0	69	7,4	59,4	253	27,1	51,8	268	28,7	52,6	270	28,9	54,1	.....06 621
63	5,7	57,1	94	8,5	43,6	291	26,4	51,2	303	27,5	53,5	352	31,9	50,3	.....06 622
70	7,4	44,3	71	7,5	53,5	185	19,7	59,5	270	28,7	51,5	345	36,7	55,1	.....06 623
95	6,5	42,1	93	6,4	61,3	327	22,5	49,8	342	23,5	52,6	599	41,1	54,3	.....06 624
40	4,3	45,0	85	9,1	49,4	247	26,4	45,3	227	24,2	52,0	338	36,1	56,5	.....06 625
16 395	**9,0**	**48,9**	**20 510**	**11,2**	**48,9**	**44 558**	**24,4**	**50,5**	**45 425**	**24,8**	**51,4**	**55 975**	**30,6**	**57,3**	**...Insgesamt**

6 Melderechtlich registrierte deutsche Einwohner im Alter von 18 und mehr Jahren am Ort der Hauptwohnung in Berlin am 31. Dezember 2010 nach Stimmbezirken und ausgewählten Merkmalen

– Reinickendorf –

Wahlkreis Stimmbezirk	Insgesamt	Migrationshintergrund						Familienstand			
		Deutsche mit Migrationshintergrund		darunter aus der Herkunftsregion				ledig	verheiratet	verwitwet	geschieden
				EU	Polen	Türkei	ehemal. Sowjetunion				
	Anzahl	Anzahl	in % Sp. 1	in % Sp. 1	in % Sp. 1	in % Sp. 1	in % Sp. 1	in % Sp. 1	in % Sp. 1	in % Sp. 1	in % Sp. 1
	1	2	3	4	5	6	7	8	9	10	11
01 101	1 218	163	13,4	3,4	2,5	2,2	1,1	34,3	44,3	6,8	14,0
01 102	978	141	14,4	4,3	3,4	2,6	2,9	34,3	39,0	9,7	17,1
01 103	872	158	18,1	4,2	3,1	3,8	0,3	36,1	40,4	8,7	14,1
01 104	969	178	18,4	4,5	3,9	3,0	3,4	42,7	41,7	4,9	10,7
01 105	848	166	19,6	3,3	3,3	3,3	2,1	42,8	28,5	7,7	20,6
01 106	1 145	195	17,0	4,1	2,8	2,4	1,0	38,1	35,8	6,6	19,3
01 107	1 321	135	10,2	2,3	1,4	1,7	0,9	29,6	42,8	14,2	12,9
01 108	863	99	11,5	3,0	1,9	2,0	2,8	38,9	33,8	9,8	17,4
01 109	986	145	14,7	1,2	1,2	2,9	1,8	31,3	42,7	12,3	13,7
01 110	930	108	11,6	3,9	2,9	1,7	1,7	33,9	37,7	10,8	17,3
01 111	989	147	14,9	3,3	2,7	2,4	2,4	41,4	36,4	4,6	17,4
01 112	1 246	152	12,2	4,2	3,7	3,6	1,0	28,3	49,3	9,1	13,1
01 113	681	120	17,6	6,3	6,3	1,9	2,6	25,8	53,7	10,0	10,4
01 114	1 798	286	15,9	5,8	5,2	1,9	1,8	34,5	31,2	17,2	17,1
01 115	692	100	14,5	3,6	3,2	3,8	0,4	32,9	39,7	11,3	15,6
01 116	1 125	152	13,5	3,3	2,5	3,4	1,4	43,0	30,7	8,5	17,8
01 117	2 087	190	9,1	3,2	2,9	1,5	0,7	38,0	34,7	9,9	17,0
01 118	1 849	267	14,4	3,2	2,4	2,4	0,9	36,7	31,4	18,0	14,0
01 119	1 347	224	16,6	4,1	2,7	3,2	2,6	41,3	38,1	5,3	15,4
01 120	1 586	213	13,4	3,7	3,3	2,4	0,6	38,6	38,8	7,8	14,8
01 121	1 083	207	19,1	4,2	3,0	5,1	1,7	37,6	36,6	9,2	16,6
01 122	804	132	16,4	2,9	2,9	4,6	2,2	31,8	43,3	9,7	14,4
01 123	1 559	176	11,3	3,3	2,7	2,1	0,2	36,8	38,3	10,3	14,6
01 124	1 065	131	12,3	2,3	1,7	2,5	1,2	39,2	38,3	7,6	14,6
01 125	799	211	26,4	1,5	1,1	6,8	1,5	38,3	39,8	7,5	14,4
01 126	1 602	262	16,4	3,4	2,7	2,2	1,7	41,8	33,6	8,8	15,5
02 201	1 736	156	9,0	2,6	1,9	0,8	0,7	33,7	44,5	8,6	13,0
02 202	1 950	188	9,6	2,9	2,6	0,8	1,2	29,8	44,1	10,8	14,8
02 203	1 419	118	8,3	2,3	1,3	1,4	0,7	30,6	51,4	8,2	9,6
02 204	788	68	8,6	2,3	1,1	2,0	0,8	29,4	53,7	7,0	9,5
02 205	800	83	10,4	4,1	3,0	1,6	–	33,1	46,0	7,5	13,4
02 206	1 252	124	9,9	4,2	2,7	0,7	1,7	43,5	35,1	4,5	15,1
02 207	1 602	396	24,7	5,6	4,6	1,7	12,2	27,3	46,3	12,4	14,0
02 208	1 018	301	29,6	6,0	5,1	3,0	11,5	32,6	45,1	7,7	14,3
02 209	774	118	15,2	3,9	2,7	3,1	1,2	40,8	37,2	6,3	15,6
02 210	2 023	241	11,9	3,3	2,3	2,0	1,4	30,9	46,6	8,2	14,3
02 211	1 603	164	10,2	3,9	2,7	0,9	1,3	31,5	42,7	11,0	14,7
02 212	1 523	250	16,4	3,2	2,6	1,1	8,2	19,9	52,2	12,9	14,8
02 213	1 621	146	9,0	4,9	4,5	0,2	0,6	35,2	38,4	10,5	16,0
02 214	730	75	10,3	4,4	4,0	0,8	0,4	33,2	37,9	13,0	15,9
02 215	1 780	254	14,3	3,2	2,4	2,0	2,9	30,3	45,5	9,8	14,0
02 216	1 623	197	12,1	3,0	2,8	1,7	2,0	38,9	35,6	10,0	15,3
02 217	1 471	215	14,6	4,8	3,7	1,3	2,2	42,4	33,3	7,1	17,1
02 218	1 055	135	12,8	3,7	3,1	3,3	1,7	38,6	30,9	15,9	14,6
02 219	1 234	151	12,2	4,0	2,7	2,5	1,7	27,8	44,0	14,4	13,8
02 220	1 312	285	21,7	5,6	4,4	3,6	2,3	46,9	32,9	5,6	14,4
02 221	1 557	224	14,4	4,0	3,0	1,7	3,3	34,6	42,1	7,8	15,2

Einwohner je Adresse				Nach Wohnlagen			Personen in SGB II - Bedarfsgemeinschaften ("Hartz IV") [1]		Wahlkreis Stimmbezirk
unter 13	13 - unter 40	40 - unter 138	ab 138	ein-fache	mitt-lere	gute			
in % Sp. 1	in % Sp. 1	in % Sp. 1	in % Sp. 1	in % Sp. 1	in % Sp. 1	in % Sp. 1	Anzahl	in % Sp. 1	
12	13	14	15	16	17	18	19	20	
42,1	48,3	9,6	–	39,7	60,3	–	166	13,6	01 101
30,0	53,9	16,2	–	100,0	–	–	213	21,8	01 102
11,2	73,6	15,1	–	80,4	19,6	–	140	16,1	01 103
21,4	59,8	18,9	–	70,9	29,1	–	198	20,4	01 104
49,2	47,1	3,8	–	100,0	–	–	266	31,4	01 105
31,0	63,6	5,4	–	100,0	–	–	232	20,3	01 106
11,4	74,6	13,9	–	100,0	–	–	134	10,1	01 107
17,6	70,6	11,8	–	100,0	–	–	182	21,1	01 108
22,3	64,3	13,4	–	100,0	–	–	161	16,3	01 109
33,1	61,3	5,6	–	100,0	–	–	172	18,5	01 110
29,7	60,0	10,3	–	100,0	–	–	236	23,9	01 111
39,8	56,1	4,1	–	86,0	14,0	–	81	6,5	01 112
20,9	79,1	–	–	94,7	5,3	–	62	9,1	01 113
21,7	43,3	34,9	–	100,0	–	–	374	20,8	01 114
65,6	34,4	–	–	100,0	–	–	150	21,7	01 115
28,0	66,5	5,5	–	100,0	–	–	216	19,2	01 116
47,1	41,4	11,6	–	56,1	43,9	–	348	16,7	01 117
23,6	46,0	13,1	17,3	100,0	–	–	309	16,7	01 118
23,4	71,3	5,3	–	100,0	–	–	274	20,3	01 119
36,6	56,4	6,9	–	100,0	–	–	297	18,7	01 120
41,8	43,7	14,5	–	100,0	–	–	238	22,0	01 121
41,4	56,3	2,2	–	100,0	–	–	163	20,3	01 122
25,7	70,0	4,3	–	100,0	–	–	290	18,6	01 123
25,5	63,9	10,5	–	100,0	–	–	225	21,1	01 124
29,9	38,8	31,3	–	100,0	–	–	204	25,5	01 125
41,4	46,2	12,4	–	100,0	–	–	337	21,0	01 126
40,4	50,8	8,8	–	–	100,0	–	197	11,3	02 201
45,5	26,7	13,8	13,9	–	100,0	–	299	15,3	02 202
72,5	24,5	3,0	–	–	100,0	–	93	6,6	02 203
89,0	11,0	–	–	–	100,0	–	61	7,7	02 204
85,0	15,0	–	–	–	100,0	–	80	10,0	02 205
42,2	18,2	–	39,6	46,1	53,9	–	14	1,1	02 206
1,2	59,7	39,1	–	100,0	–	–	280	17,5	02 207
8,5	60,7	30,7	–	99,7	–	–	298	29,3	02 208
16,8	75,8	7,4	–	100,0	–	–	144	18,6	02 209
57,7	37,1	5,1	–	94,4	5,6	–	289	14,3	02 210
33,6	66,4	–	–	100,0	–	–	197	12,3	02 211
10,7	45,0	26,1	18,3	100,0	–	–	155	10,2	02 212
58,7	41,3	–	–	100,0	–	–	266	16,4	02 213
65,9	34,1	–	–	100,0	–	–	65	8,9	02 214
13,1	37,8	49,1	–	100,0	–	–	243	13,7	02 215
45,5	51,4	3,1	–	100,0	–	–	298	18,4	02 216
60,9	35,7	3,4	–	100,0	–	–	314	21,3	02 217
43,8	43,1	13,1	–	88,8	11,2	–	170	16,1	02 218
17,7	65,2	17,1	–	100,0	–	–	144	11,7	02 219
16,4	78,3	5,3	–	100,0	–	–	398	30,3	02 220
31,1	68,9	–	–	100,0	–	–	228	14,6	02 221

6 Melderechtlich registrierte deutsche Einwohner im Alter von 18 und mehr Jahren am Ort der Hauptwohnung in Berlin am 31. Dezember 2010 nach Stimmbezirken und ausgewählten Merkmalen

– Reinickendorf –

Wahlkreis Stimmbezirk	Insgesamt	Migrationshintergrund						Familienstand			
		Deutsche mit Migrationshintergrund		darunter aus der Herkunftsregion				ledig	verheiratet	verwitwet	geschieden
				EU	Polen	Türkei	ehemal. Sowjetunion				
	Anzahl	Anzahl	in % Sp. 1	in % Sp. 1	in % Sp. 1	in % Sp. 1	in % Sp. 1	in % Sp. 1	in % Sp. 1	in % Sp. 1	in % Sp. 1
	1	2	3	4	5	6	7	8	9	10	11
02 222	1 036	218	21,0	4,4	3,6	3,8	2,1	39,2	39,4	7,3	13,8
02 223	600	36	6,0	1,3	1,3	0,5	1,2	19,8	61,7	8,2	9,8
02 224	361	24	6,6	0,8	0,8	0,8	0,8	33,2	47,9	5,0	13,9
03 301	1 488	99	6,7	2,0	0,8	0,7	0,2	20,0	65,9	6,7	7,3
03 302	995	57	5,7	1,5	0,6	0,4	0,3	21,9	58,9	9,1	9,7
03 303	1 074	27	2,5	1,4	0,8	–	0,3	20,6	60,4	10,5	8,5
03 304	708	38	5,4	2,1	1,7	0,4	0,4	31,2	52,1	7,3	9,3
03 305	990	30	3,0	1,2	0,6	–	0,3	20,1	64,8	9,5	5,3
03 306	1 643	109	6,6	2,4	1,3	0,9	0,5	22,2	62,6	5,7	9,3
03 307	1 817	77	4,2	1,0	0,5	1,0	0,2	20,5	65,2	6,1	8,3
03 308	1 346	42	3,1	0,7	0,2	0,2	–	21,4	61,1	10,1	7,4
03 309	1 139	59	5,2	1,8	1,4	1,6	–	34,9	37,6	15,2	11,8
03 310	1 083	44	4,1	1,9	0,3	–	–	23,1	58,6	7,5	10,8
03 311	1 120	52	4,6	1,6	0,8	0,3	0,5	19,6	64,2	8,1	8,1
03 312	1 670	84	5,0	1,8	0,2	0,4	–	22,5	62,7	8,0	6,6
03 313	1 464	75	5,1	1,9	0,6	0,6	0,5	21,8	62,0	7,8	8,5
03 314	1 900	135	7,1	2,4	2,1	0,6	0,2	22,5	52,5	12,8	12,2
03 315	1 477	60	4,1	1,4	0,4	0,2	–	20,5	63,3	7,9	8,3
03 316	1 393	104	7,5	2,4	1,3	0,6	0,9	36,1	38,5	9,9	15,3
03 317	1 958	122	6,2	1,1	0,9	0,8	0,5	33,9	40,1	11,2	14,8
03 318	705	49	7,0	2,7	0,9	0,4	0,4	21,7	60,9	8,9	7,7
03 319	1 662	331	19,9	5,2	3,9	1,1	8,7	21,9	49,3	13,4	15,2
03 320	996	200	20,1	5,2	4,6	0,9	8,5	35,4	38,1	9,3	17,2
03 321	1 288	80	6,2	1,9	1,6	0,2	0,5	39,8	33,0	6,9	20,0
03 322	1 593	224	14,1	4,5	3,8	2,3	2,3	29,9	45,4	10,9	13,9
03 323	1 116	52	4,7	0,6	–	–	1,1	20,4	61,3	9,3	8,7
03 324	264	13	4,9	1,1	–	1,5	–	21,6	51,9	10,2	16,3
04 401	1 955	118	6,0	2,3	1,1	0,7	0,8	25,7	52,4	11,3	10,2
04 402	1 220	98	8,0	2,5	2,2	0,6	1,7	29,5	48,6	7,5	14,3
04 403	782	59	7,5	2,8	1,7	1,2	1,2	22,8	59,7	6,9	10,6
04 404	1 634	278	17,0	7,1	6,0	1,3	2,9	29,1	47,7	9,3	14,0
04 405	1 820	220	12,1	5,7	5,3	0,7	1,5	29,7	47,4	9,4	13,2
04 406	2 003	144	7,2	1,6	0,9	1,1	0,4	35,8	36,6	11,5	15,8
04 407	1 190	52	4,4	1,5	1,0	0,5	0,3	25,8	51,8	11,6	10,6
04 408	1 201	146	12,2	3,0	2,0	2,2	1,6	22,9	60,4	8,0	8,7
04 409	682	59	8,7	3,8	3,4	0,4	–	31,8	44,3	11,1	12,8
04 410	1 189	118	9,9	3,7	2,9	0,8	1,0	20,9	55,5	12,5	11,1
04 411	837	101	12,1	1,9	1,6	1,4	1,4	24,0	58,3	9,3	8,4
04 412	1 988	138	6,9	2,6	2,3	0,7	0,3	30,7	44,8	10,5	14,0
04 413	1 746	85	4,9	1,2	0,7	0,4	–	22,8	62,0	7,2	8,0
04 414	891	78	8,8	3,1	2,5	1,0	1,0	25,1	49,0	13,4	12,1
04 415	1 387	69	5,0	1,9	1,3	0,2	0,2	38,4	34,3	15,6	11,4
04 416	1 505	111	7,4	2,8	1,8	0,8	1,9	35,3	30,6	14,6	19,6
04 417	1 669	55	3,3	0,9	0,4	0,7	0,2	27,8	47,6	12,8	11,7
04 418	1 228	157	12,8	3,7	3,3	2,1	1,1	45,3	31,7	8,0	15,1
04 419	1 371	78	5,7	1,3	0,9	1,0	1,1	27,6	52,3	9,2	10,9

Einwohner je Adresse				Nach Wohnlagen			Personen in SGB II - Bedarfsgemeinschaften ("Hartz IV") [1]		Wahlkreis Stimmbezirk
unter 13	13 - unter 40	40 - unter 138	ab 138	ein-fache	mitt-lere	gute			
in % Sp. 1	in % Sp. 1	in % Sp. 1	in % Sp. 1	in % Sp. 1	in % Sp. 1	in % Sp. 1	Anzahl	in % Sp. 1	
12	13	14	15	16	17	18	19	20	
15,6	66,5	17,9	–	100,0	–	–	249	24,0	02 222
54,7	10,3	–	35,0	84,7	–	–	18	3,0	02 223
14,1	78,4	7,5	–	100,0	–	–	46	12,7	02 224
90,8	1,9	–	7,3	9,4	90,6	–	20	1,3	03 301
88,7	11,3	–	–	90,6	9,4	–	30	3,0	03 302
89,8	10,2	–	–	75,4	24,6	–	31	2,9	03 303
50,8	13,8	35,3	–	4,5	9,2	85,0	22	3,1	03 304
81,6	18,4	–	–	–	97,8	–	39	3,9	03 305
95,6	4,4	–	–	–	99,5	–	44	2,7	03 306
94,8	5,2	–	–	14,3	85,7	–	36	2,0	03 307
94,0	6,0	–	–	3,8	96,2	–	33	2,5	03 308
49,2	20,9	29,9	–	46,4	53,3	–	63	5,5	03 309
77,0	8,2	14,8	–	36,5	27,4	36,1	35	3,2	03 310
97,9	2,1	–	–	8,5	91,5	–	23	2,1	03 311
95,1	4,9	–	–	–	99,6	–	17	1,0	03 312
89,3	10,7	–	–	–	100,0	–	29	2,0	03 313
18,7	51,1	23,0	7,3	–	–	100,0	73	3,8	03 314
92,5	6,7	0,8	–	–	100,0	–	45	3,0	03 315
22,0	72,8	5,2	–	–	32,7	67,3	128	9,2	03 316
12,0	88,0	–	–	1,7	42,8	55,5	152	7,8	03 317
89,1	10,9	–	–	–	99,6	–	18	2,6	03 318
5,4	9,8	43,5	41,3	0,2	99,3	–	259	15,6	03 319
5,1	37,8	39,8	17,4	–	100,0	–	273	27,4	03 320
74,8	19,8	5,4	–	–	100,0	–	221	17,2	03 321
26,4	71,8	1,9	–	–	100,0	–	248	15,6	03 322
80,1	19,9	–	–	–	100,0	–	30	2,7	03 323
84,8	15,2	–	–	93,2	–	–	6	2,3	03 324
83,9	12,1	4,0	–	–	100,0	–	97	5,0	04 401
60,4	39,6	–	–	–	100,0	–	94	7,7	04 402
93,1	6,9	–	–	–	99,2	–	26	3,3	04 403
–	38,8	61,2	–	–	100,0	–	331	20,3	04 404
11,6	33,5	19,0	35,9	1,0	99,0	–	336	18,5	04 405
34,7	55,7	9,6	–	–	100,0	–	202	10,1	04 406
96,0	4,0	–	–	–	100,0	–	51	4,3	04 407
9,9	69,3	20,8	–	–	100,0	–	20	1,7	04 408
61,3	38,7	–	–	100,0	–	–	59	8,7	04 409
29,6	10,9	46,3	13,2	100,0	–	–	75	6,3	04 410
98,1	1,9	–	–	100,0	–	–	35	4,2	04 411
68,2	31,8	–	–	–	100,0	–	178	9,0	04 412
79,6	20,4	–	–	–	100,0	–	43	2,5	04 413
57,5	31,3	11,2	–	2,0	98,0	–	109	12,2	04 414
9,8	76,3	2,2	11,8	1,3	98,7	–	104	7,5	04 415
55,7	35,3	9,0	–	–	100,0	–	177	11,8	04 416
79,9	20,1	–	–	–	100,0	–	83	5,0	04 417
52,1	41,0	6,9	–	–	100,0	–	250	20,4	04 418
77,6	13,8	8,6	–	–	100,0	–	158	11,5	04 419

6 Melderechtlich registrierte deutsche Einwohner im Alter von 18 und mehr Jahren am Ort der Hauptwohnung in Berlin am 31. Dezember 2010 nach Stimmbezirken und ausgewählten Merkmalen

– Reinickendorf –

Wahlkreis Stimmbezirk	Insgesamt	Migrationshintergrund						Familienstand			
		Deutsche mit Migrationshintergrund		darunter aus der Herkunftsregion				ledig	verheiratet	verwitwet	geschieden
				EU	Polen	Türkei	ehemal. Sowjetunion				
	Anzahl	Anzahl	in % Sp. 1	in % Sp. 1	in % Sp. 1	in % Sp. 1	in % Sp. 1	in % Sp. 1	in % Sp. 1	in % Sp. 1	in % Sp. 1
	1	2	3	4	5	6	7	8	9	10	11
04 420	825	50	6,1	3,2	2,1	0,7	–	30,4	45,3	8,1	15,6
04 421	1 256	94	7,5	3,1	1,3	1,0	0,2	32,7	46,0	8,6	12,7
04 422	1 643	89	5,4	3,2	2,4	0,2	0,2	39,3	36,8	8,0	15,9
04 423	1 467	73	5,0	1,9	1,5	0,9	0,2	37,2	41,2	8,5	13,1
04 424	779	66	8,5	1,9	1,9	1,2	0,8	26,6	49,6	8,5	15,4
04 425	2 050	147	7,2	2,4	1,8	0,7	0,3	37,2	42,3	8,1	12,0
04 426	728	57	7,8	3,0	1,8	1,8	0,4	29,4	50,7	9,6	9,9
05 501	866	49	5,7	1,0	0,7	0,3	0,3	22,3	63,6	6,8	7,3
05 502	1 256	42	3,3	0,7	0,2	–	0,2	21,2	60,4	8,2	10,3
05 503	1 799	111	6,2	1,6	1,3	0,7	0,2	22,5	60,4	7,8	9,2
05 504	1 425	206	14,5	7,1	6,4	0,4	3,5	25,5	51,6	12,2	10,7
05 505	880	79	9,0	2,5	2,2	0,5	3,1	18,5	54,8	14,7	12,0
05 506	711	93	13,1	5,2	4,4	0,8	2,5	24,6	52,0	8,7	14,6
05 507	875	118	13,5	5,0	4,7	–	4,1	23,3	55,5	8,9	12,2
05 508	547	91	16,6	6,2	5,7	1,1	4,0	28,5	46,1	11,2	14,3
05 509	1 062	211	19,9	5,9	5,3	0,8	8,4	26,8	52,2	9,8	10,6
05 510	794	128	16,1	6,9	6,2	0,8	3,9	31,7	46,6	6,8	14,1
05 511	968	138	14,3	7,1	6,5	1,3	2,0	23,6	44,4	17,1	14,9
05 512	1 042	195	18,7	7,4	6,5	2,2	3,5	21,4	55,4	11,3	11,3
05 513	1 463	228	15,6	4,1	3,1	0,8	3,5	28,3	40,6	12,1	18,7
05 514	401	85	21,2	9,2	9,2	1,5	5,5	20,2	41,1	23,2	15,5
05 515	791	97	12,3	5,8	4,7	0,4	1,9	26,3	50,3	9,6	13,8
05 516	1 026	202	19,7	6,1	5,0	1,5	6,5	31,7	41,2	10,6	16,5
05 517	926	194	21,0	7,6	6,3	2,7	2,6	27,0	51,5	9,0	12,5
05 518	1 020	196	19,2	5,7	5,1	4,6	1,3	20,6	62,0	10,6	6,3
05 519	741	181	24,4	6,1	5,7	2,0	6,2	22,9	52,5	12,4	12,1
05 520	759	195	25,7	5,9	4,7	2,8	4,3	27,5	49,0	10,3	12,8
05 521	1 104	165	14,9	2,4	1,6	3,7	0,5	21,7	61,1	9,3	7,9
05 522	705	143	20,3	4,7	4,3	2,6	1,7	28,5	47,0	11,1	12,6
05 523	732	208	28,4	7,7	7,2	2,0	5,3	25,7	45,1	13,0	15,8
05 524	1 322	274	20,7	5,7	5,4	1,4	5,1	30,7	48,7	7,9	12,4
05 525	957	136	14,2	3,7	1,7	2,0	0,9	21,1	63,3	8,4	7,2
05 526	1 592	360	22,6	9,7	9,1	1,2	4,6	21,1	55,9	9,8	13,2
05 527	1 111	190	17,1	5,9	5,4	2,7	2,6	27,4	45,9	14,0	12,4
06 601	281	6	2,1	2,1	1,1	–	–	27,0	43,1	17,1	12,8
06 602	1 228	67	5,5	2,0	0,7	0,2	0,2	19,1	67,3	6,0	7,2
06 603	1 070	73	6,8	1,8	0,8	0,3	0,6	19,8	64,5	7,5	7,7
06 604	1 078	44	4,1	0,8	0,3	0,6	0,6	20,2	64,2	7,8	7,8
06 605	980	57	5,8	2,4	–	–	–	22,3	63,9	5,9	7,2
06 606	1 382	69	5,0	1,3	0,7	0,4	0,2	18,6	67,4	7,0	7,0
06 607	1 009	59	5,8	2,1	1,5	1,0	–	20,9	59,6	8,9	10,3
06 608	825	25	3,0	1,1	–	–	0,4	21,5	57,2	16,6	4,7
06 609	1 460	44	3,0	0,6	0,6	–	0,2	19,7	59,0	9,8	11,1
06 610	1 049	46	4,4	0,9	0,9	–	0,3	22,1	61,2	10,5	6,2
06 611	845	39	4,6	1,4	–	–	0,7	18,2	70,4	6,6	4,4
06 612	844	63	7,5	3,1	1,8	–	1,1	18,0	58,4	13,7	9,8

Einwohner je Adresse				Nach Wohnlagen			Personen in SGB II - Bedarfsgemeinschaften ("Hartz IV") [1]		Wahlkreis Stimmbezirk
unter 13	13 - unter 40	40 - unter 138	ab 138	ein-fache	mitt-lere	gute			
in % Sp. 1	in % Sp. 1	in % Sp. 1	in % Sp. 1	in % Sp. 1	in % Sp. 1	in % Sp. 1	Anzahl	in % Sp. 1	
12	13	14	15	16	17	18	19	20	
52,0	45,1	2,9	–	100,0	–	–	110	13,3	04 420
83,6	16,4	–	–	98,2	1,8	–	111	8,8	04 421
60,4	39,6	–	–	100,0	–	–	201	12,2	04 422
41,3	51,0	7,7	–	100,0	–	–	177	12,1	04 423
61,4	10,8	27,9	–	–	100,0	–	38	4,9	04 424
36,3	26,5	18,3	18,9	–	100,0	–	112	5,5	04 425
39,4	38,6	22,0	–	–	100,0	–	53	7,3	04 426
96,9	3,1	–	–	–	100,0	–	29	3,3	05 501
92,2	7,8	–	–	–	92,0	–	39	3,1	05 502
70,3	22,8	6,9	–	–	99,5	–	80	4,4	05 503
–	–	87,1	12,9	100,0	–	–	254	17,8	05 504
–	3,6	96,4	–	100,0	–	–	66	7,5	05 505
–	29,5	70,5	–	100,0	–	–	142	20,0	05 506
–	–	100,0	–	100,0	–	–	167	19,1	05 507
–	–	100,0	–	100,0	–	–	145	26,5	05 508
0,8	–	–	99,2	100,0	–	–	252	23,7	05 509
0,4	–	80,6	19,0	100,0	–	–	218	27,5	05 510
0,9	–	83,0	16,1	100,0	–	–	177	18,3	05 511
0,9	–	40,7	58,4	100,0	–	–	176	16,9	05 512
–	4,8	74,0	21,2	100,0	–	–	326	22,3	05 513
5,2	3,2	39,4	52,1	100,0	–	–	85	21,2	05 514
–	–	89,6	10,4	100,0	–	–	189	23,9	05 515
–	–	26,2	73,8	100,0	–	–	393	38,3	05 516
–	1,1	91,3	7,7	100,0	–	–	173	18,7	05 517
33,5	34,3	32,2	–	100,0	–	–	53	5,2	05 518
–	1,8	2,6	95,7	100,0	–	–	168	22,7	05 519
0,8	–	3,3	95,9	100,0	–	–	230	30,3	05 520
49,1	28,0	22,9	–	100,0	–	–	70	6,3	05 521
0,9	16,6	57,7	24,8	100,0	–	–	162	23,0	05 522
–	–	100,0	–	100,0	–	–	227	31,0	05 523
–	12,9	59,6	27,5	100,0	–	–	361	27,3	05 524
94,4	5,6	–	–	100,0	–	–	28	2,9	05 525
–	4,0	35,6	60,4	100,0	–	–	296	18,6	05 526
4,1	52,2	43,7	–	100,0	–	–	150	13,5	05 527
92,2	7,8	–	–	–	11,0	89,0	19	6,8	06 601
81,3	18,7	–	–	–	41,1	58,9	22	1,8	06 602
92,7	3,0	4,3	–	–	51,7	48,3	21	2,0	06 603
91,3	8,7	–	–	–	–	100,0	20	1,9	06 604
94,7	5,3	–	–	–	–	100,0	6	0,6	06 605
96,5	3,5	–	–	–	–	100,0	16	1,2	06 606
77,5	22,5	–	–	–	–	100,0	18	1,8	06 607
82,2	5,0	12,8	–	–	–	100,0	5	0,6	06 608
88,5	11,5	–	–	–	–	100,0	40	2,7	06 609
91,5	8,5	–	–	–	–	100,0	24	2,3	06 610
86,6	13,4	–	–	–	–	100,0	12	1,4	06 611
82,3	9,8	7,8	–	–	–	100,0	13	1,5	06 612

6 Melderechtlich registrierte deutsche Einwohner im Alter von 18 und mehr Jahren am Ort der Hauptwohnung in Berlin am 31. Dezember 2010 nach Stimmbezirken und ausgewählten Merkmalen

– Reinickendorf –

Wahlkreis Stimmbezirk	Insgesamt	Migrationshintergrund						Familienstand			
		Deutsche mit Migrationshintergrund		darunter aus der Herkunftsregion				ledig	verheiratet	verwitwet	geschieden
				EU	Polen	Türkei	ehemal. Sowjetunion				
	Anzahl	Anzahl	in % Sp. 1	in % Sp. 1	in % Sp. 1	in % Sp. 1	in % Sp. 1	in % Sp. 1	in % Sp. 1	in % Sp. 1	in % Sp. 1
	1	2	3	4	5	6	7	8	9	10	11
06 613.....	1 131	39	3,4	0,5	0,3	0,3	–	24,8	59,5	7,9	7,6
06 614.....	1 620	96	5,9	2,0	1,7	0,2	0,4	20,8	56,1	11,4	11,3
06 615.....	1 760	80	4,5	0,9	0,6	0,4	0,2	20,2	60,0	9,8	10,0
06 616.....	1 465	59	4,0	1,0	–	–	–	20,4	62,8	9,3	7,0
06 617.....	1 155	34	2,9	1,3	0,3	0,3	–	25,2	56,1	7,4	11,3
06 618.....	1 672	87	5,2	1,3	0,9	0,4	0,2	27,9	54,8	6,5	10,4
06 619.....	1 460	57	3,9	1,0	0,2	0,4	–	22,9	61,6	7,5	8,0
06 620.....	1 057	43	4,1	0,9	0,3	0,3	0,6	21,8	62,7	7,8	7,8
06 621.....	935	40	4,3	1,7	0,3	–	0,3	24,4	60,0	7,4	8,2
06 622.....	1 103	46	4,2	0,9	0,6	0,3	0,3	19,1	65,8	6,7	8,1
06 623.....	941	39	4,1	1,0	0,6	0,3	–	21,3	60,6	7,9	10,0
06 624.....	1 456	71	4,9	1,4	1,0	0,2	0,4	22,4	57,3	11,3	8,9
06 625.....	937	15	1,6	0,3	0,3	–	–	25,1	51,1	11,8	12,0
Insgesamt.....	**182 863**	**19 141**	**10,5**	**3,1**	**2,4**	**1,3**	**1,6**	**28,9**	**48,8**	**9,7**	**12,4**

1 Deutsche im Alter von 18 bis unter 65 Jahren im Dezember 2009; 514 Fälle nicht zuordnungsbar

Einwohner je Adresse				Nach Wohnlagen			Personen in SGB II - Bedarfsgemeinschaften ("Hartz IV") [1]		Wahlkreis Stimmbezirk
unter 13	13 - unter 40	40 - unter 138	ab 138	einfache	mittlere	gute			
in % Sp. 1	in % Sp. 1	in % Sp. 1	in % Sp. 1	in % Sp. 1	in % Sp. 1	in % Sp. 1	Anzahl	in % Sp. 1	
12	13	14	15	16	17	18	19	20	
91,7	8,3	–	–	–	–	100,0	18	1,6	.....06 613
71,5	16,4	12,1	–	–	–	99,1	61	3,8	.....06 614
84,3	15,7	–	–	–	–	100,0	36	2,0	.....06 615
96,0	4,0	–	–	–	–	100,0	17	1,2	.....06 616
84,3	15,7	–	–	–	–	100,0	38	3,3	.....06 617
72,1	27,9	–	–	1,3	12,5	86,2	75	4,5	.....06 618
92,8	7,2	–	–	–	52,9	47,1	37	2,5	.....06 619
92,1	7,9	–	–	–	93,9	6,1	18	1,7	.....06 620
82,5	10,1	7,5	–	–	61,8	38,2	45	4,8	.....06 621
94,9	5,1	–	–	–	100,0	–	16	1,5	.....06 622
90,9	9,1	–	–	–	100,0	–	18	1,9	.....06 623
76,2	19,0	4,8	–	–	100,0	–	37	2,5	.....06 624
98,1	1,9	–	–	–	100,0	–	50	5,3	.....06 625
49,2	**30,5**	**14,5**	**5,8**	**46,9**	**39,0**	**14,0**	**20 657**	**11,3**	**.....Insgesamt**

Anhang
Abkürzungsverzeichnis der Wahlvorschlagsträger für die Abgeordnetenhauswahl am 17.09.2006

Kurzbezeichnung	Wahlvorschlagsträger
SPD	Sozialdemokratische Partei Deutschlands
CDU	Christlich Demokratische Union Deutschlands
Die Linke.	Die Linkspartei.PDS
GRÜNE	BÜNDNIS 90/DIE GRÜNEN
FDP	Freie Demokratische Partei
GRAUE	DIE GRAUEN - Graue Panther
WASG	Arbeit & soziale Gerechtigkeit - Die Wahlalternative
Sonstige [1]	
AGFG	Allianz für Gesundheit, Frieden und soziale Gerechtigkeit
APPD	Anarchistische Pogo-Partei Deutschlands
Bildung	Bildungspartei
BüSo	Bürgerrechtsbewegung Solidarität
DAP	Deutsche Arbeitslosen Partei
DIE FRAUEN	Feministische Partei DIE FRAUEN
Eltern	Elternpartei
FORUM	NEUES FORUM
HUMANWIRT.	HUMANWIRTSCHAFTSPARTEI - HUMANWIRTSCHAFT -
NPD	Nationaldemokratische Partei Deutschlands
ödp	Ökologisch-Demokratische Partei
Offensive D	Partei Rechtsstaatlicher Offensive
PASS	Partei der Arbeitslosen und Sozial Schwachen
PSG	Partei für Soziale Gleichheit, Sektion der Vierten Internationale
REP	DIE REPUBLIKANER
Tierschutz	Mensch Umwelt Tierschutz - Die Tierschutzpartei -

1 Parteien in alphabetischer Reihenfolge, die beim Zweitstimmenergebnis unter Sonstige zusammengefasst sind

Anhang
Abkürzungsverzeichnis der Wahlvorschlagsträger zur Wahl des 17. Deutschen Bundestages in Berlin am 27. September 2009

Partei, politische Vereinigung	verwendete Abkürzung
Sozialdemokratische Partei Deutschlands – SPD –	SPD
Christlich Demokratische Union Deutschlands – CDU –	CDU
DIE LINKE – DIE LINKE –	DIE LINKE
BÜNDNIS 90/DIE GRÜNEN – GRÜNE –	GRÜNE
Freie Demokratische Partei – FDP –	FDP
Piratenpartei Deutschland – PIRATEN –	PIRATEN
Nationaldemokratische Partei Deutschlands – NPD –	NPD
Sonstige [1]	
Bürgerrechtsbewegung Solidarität – BüSo –	BüSo
Die Violetten, für spirituelle Politik – DIE VIOLETTEN –	DIE VIOLETTEN
Deutsche Kommunistische Partei – DKP –	DKP
DEUTSCHE VOLKSUNION – DVU –	DVU
Marxistisch-Leninistische Partei Deutschlands – MLPD –	MLPD
Ökologisch-Demokratische Partei – ödp –	ödp
Partei für Soziale Gleichheit, Sektion der Vierten Internationale – PSG –	PSG
DIE REPUBLIKANER – REP –	REP
Mensch Umwelt Tierschutz – Die Tierschutzpartei –	Tierschutz

1 Parteien in alphabetischer Reihenfolge, die beim Zweitstimmenergebnis unter Sonstige zusammengefasst sind

Karten und Wahlbezirkseinteilung nach Abgeordnetenhauswahlkreisen 2011

Wahlkreiseinteilung des Wahlkreises

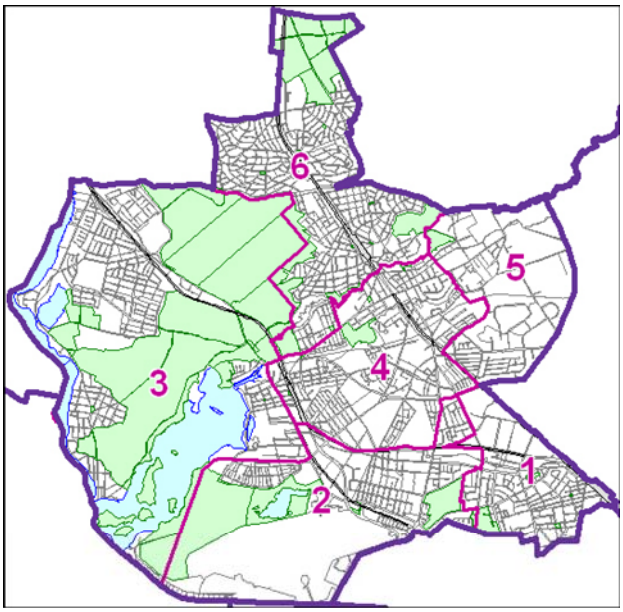

01 101 Alt-Reinickendorf 001-029F, Am Nordgraben 031, Flottenstraße , Freiheitsweg , Hinter der Dorfaue , Interessentenweg , KGA Müller , Kopenhagener Straße (13158) 001, 003, 005, 007, 009, 011, 015, 017, 029, 035-075, Lengeder Straße , Luisenweg , Markscheiderstraße , Montanstraße , Roedernallee 002A-056, 171-184, Roedernau , Stegeweg , Thyssenstraße 001-003, 005, 007, 009, 011, 013, 015, 017, 019, 021, 023, 025, 027

01 102 Am Stand , Büchsenweg 014-014A, 016, 018, 020-033B, Klemkestraße 001, 003, 005, 007, 009, 011, 013, 015, 017, 019, 021, 023-027, 029, 035-039, 041, 043-047, 049, 065-067, 101-103, Kopenhagener Straße (13158) 002, 004, 006, 008, 010, 012-014, 016, 018-028, 030-034, 076

01 103 Alt-Reinickendorf 030-038, Aroser Allee 183, 185, 187, 189, 191, 193, 195, Lindauer Allee 036-046, 048, Romanshorner Weg 204-212, Sankt-Galler-Straße 008, 010, 012, 014-014B, 016, 018, 020, Teichstraße 067-069F

01 104 Alt-Reinickendorf 043-062, Aroser Allee 170, 172, 174, 176, 178, 180, 182, 184, 186, 188, 190, 192, 194, 196-200, Huttwiler Weg 038-048, Lindauer Allee 002, 004, 006-035, Ragazer Straße 002-016, Residenzstraße 001-003, Thurgauer Straße 058-066, Walliser Straße

01 105 Armbrustweg 002, 004, 006, 008, 010-022, Breitkopfstraße 119-140, Büchsenweg 001-013, 015, 017, 019, Emmentaler Straße 147, 149, 151, 153, Grünrockweg 001-003, 005, 007, 009, 011, Klemkestraße 002, 004, 006, 008, 010, 012, 014, 016, 018, 020, 022, 028, 030-032, 040, 042, 048, 050-064, Lampesteig , Residenzstraße 147-156

01 106 Armbrustweg 001, 003, 005, 007, 009, Breitkopfstraße 061, 063, 071, 073, 075, 077, 079, 081, 083, 085, 091-109, Emmentaler Straße 090-109, 111, 113, 115, 117, 119, 121, 123, 125, 127, 129, 131, Friedrich-Wilhelm-Straße (13409) , Gamsbartweg , Grünrockweg 004, 006, 008, 010, 012, Raschdorffstraße 001, 003, 005, 007-007A, 009, 011, 013, 015, 017, 019, 021, 023, 025, Residenzstraße 127-145

01 107 Breitkopfstraße 062, 064-070, 072, 074, 076, 078, 080, 082, 084, 086-088, Büdnerring 002-025, 038, 040, 042, 044-048, Emmentaler Straße 110, 112, 114, 116, 118, 120, 122, 124, 126, 128, 130, 132-146, 148-148A, 150, 152, 154-164, Herbststraße 049, 051, 053, 055-059, Klemkestraße 074-078, Raschdorffstraße 029, 031, 033, 035, 037, 039, 041, 043, 045, 047, 049, 051, 053, 055, 065, 067, 069, 071, 073, 075, 077, 079, 081, Reginhardstraße 162-186

01 108 Büdnerring 027-037, 039-039C, 041-041B, 043, Herbststraße 050, 052, 054, Klemkestraße 080-088B, Raschdorffstraße 085, 087, 089, 091, 093, 095, 097-099, 101, 103, 105, 107, 109, 111, Sommerstraße 026-028

01 109 Herbststraße 002, 004, 006-006A, 008-008A, 010, 012-014, 016, Nordbahnstraße (13409) 015-037C, Provinzstraße 081, Raschdorffstraße 100, 102, 104, 106, 108, 110, Seebeckstraße , Sommerstraße 008-025C, 029-037

01 110 Amendestraße 035-077, Hausotterplatz 004, Herbststraße 018, 020, 022, 024, 026, 028-045, Hoppestraße 001-006, 034-038, Nordbahnstraße (13409) 001-013, Raschdorffstraße 064, 066, 068, 070, 072-072B, 074-074B, 076-076A, 078, 080, 082-084, 086, 088, 090, 092, 094, 096, Reginhardstraße 148, 150, 152-152A, 154, 156, 158, 160, Sommerstraße 040-042, Winterstraße 033-036

01 111 Am Bürgerpark 010, Bürgerstraße (13409) , Granatenstraße , Hausotterplatz 003, Herbststraße 001, 003, 005, 007, 009, 011, 015-015A, 017, 019, 021, 023, 025, 027, Hoppestraße 007-033, Kamekestraße 016-020, Kühnemannstraße 001-003, 005-007, 009, 011-017, 021, 023, 025, 027, 029, 031, 033, 035, 037, 039, 041, 043, 045, 047, 049, 051, Provinzstraße 035-062A, 082-086, Schützenstraße (13156) , Sommerstraße 001-007, 043-047, Verlängerte Koloniestraße , Winterstraße 019-026

01 112 Becherweg , Brusebergstraße 001, 003-009A, Humboldtstraße (13403) 091-104A, Klenzepfad 002-004, 006, 008, 010, 012, 014, 016, 018, 020, 022, 024, 026-026A, 028, 030, 032-032C, 034, 038-038B, 040, 042, 044, 046, 048, 050, 052, 054, 056, Lübener Weg 020, 022, 024-049

01 113 Brusebergstraße 021, 023, 025, 027, 029-035, Klenzepfad 005, 007, 009, 011, 013, 015, 017, 019, 021, 023, 025, 027, 029, 031, 033, 035, 039, 041, 043, 045, 047, 049, 051, 053, 055, 057-077, Lindauer Allee 047, 049-049A, Lübener Weg 001-019, 021, 023, Teichstraße 001-028

01 114 Aroser Allee 121, 123, 125, 127, 129, 131, 133, 135, 137, 139, 141, 143, 145, 147, 149, 151, 153-153C, 155-169, 171, 173, 175, 177, 179, 181, Brusebergstraße 012-020, 022, 024, 026, 028, Gotthardstraße 004, 006, 008, 012, 014-016, 018, 020, 022, 024, 026, 028-034, 036, 038, 040, 042-066, Romanshorner Weg 054-202, Sankt-Galler-Straße 007, 009, 011, 013, 015, 017, 019, Schillerring 029-034, Teichstraße 029-065

01 115 Aroser Allee 122, 124, 126, 128, 130, 132, 134, 136, 138, 140, 142, 144, 146, 148, 150, 152, 154, Emmentaler Straße 003, 005, 007, 009, 011, 013-039, 041, 043, 045, 047, 049, 051, 053, 055, 057, 059, 061, 063, 067, 069, Genfer Straße 043-119, Schillerring 003-023, Thurgauer Straße 039, 045, 055

Karten und Wahlbezirkseinteilung nach Abgeordnetenhauswahlkreisen 2011

01 116 Emmentaler Straße 071, 073, 075, 077-077C, 079-079A, 081-081B, 083, 085, 087, 089, Huttwiler Weg 001-037, Lindauer Allee 001, 003, 005, Ragazer Straße 032-047, Residenzstraße 005-020, Rorschacher Zeile , Thurgauer Straße 032-038, 040, 046-054, 056

01 117 Aroser Allee 063, 065, 067, 069, 071, 073, 075, 077, 079, 081, 083, 085-118, Baseler Straße (13407) 027-059, Bieler Straße , Eisbärenweg , Emmentaler Straße 002, 004, 006, 008, 010, 012, 040, 042, 044, 046, 048, 050, 052, 054, 056-056B, 058, 060, Genfer Straße 031, 033, 039-041, Gotthardstraße 001-003, 005, 007, 009-011, 013, 017, 019, 021, 023, 025, Grindelwaldweg , Holländerstraße 035-036B, Mudrackzeile , Romanshorner Weg 015-052, Zermatter Straße

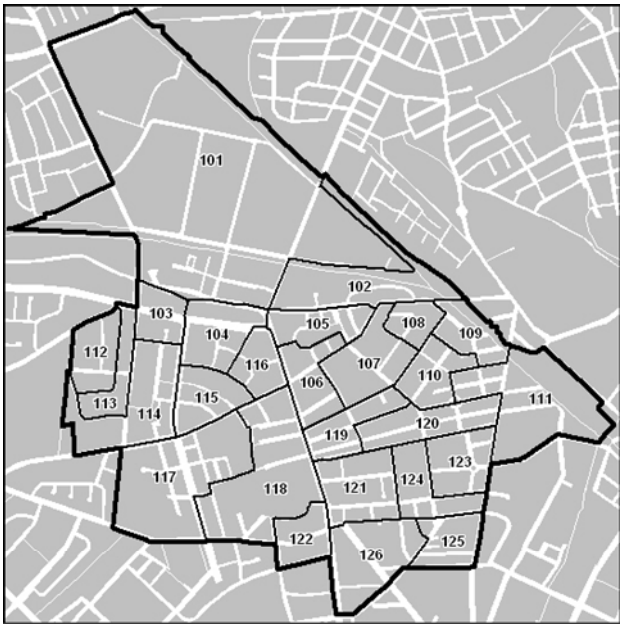

Abgeordnetenhauswahlkreis 01

01 118 Am Schäfersee 002, Aroser Allee 060-062A, 064, 066, 068, 070, 072-072A, 074, 076, 078, 080, 082, 084, Baseler Straße (13407) 002-026, Brienzer Straße 043, 049, 053, 055, 057-059, Deutsche Straße , Emmentaler Straße 062-062A, 064-066, 068-068A, 070, 072, 074, 076-076E, 078-078A, 080, 082, 084, 086, 088, Genfer Straße 028-030, 032, 034-038, Holländerstraße 017-034A, Residenzstraße 021-049B, Rütlistraße (13407) , Stargardtstraße , Thaterstraße , Thurgauer Straße 009-030, Vierwaldstätter Weg

01 119 Amendestraße 001-013, 079-109, Breitkopfstraße 041-045, 047-059, Hausotterstraße 002-015, 090-103, Mittelbruchzeile 001-003, 005, 007, 009, 011, 013-017, 019, Raschdorffstraße 002, 004, 006, 008, 010, 012, 014, 016, 018, 020, 022, 024, 026-028, 030, 032, 034, 036, 038, 040, 042-042A, 044, 046, 048, 050, 052, 054, 056-060, Reginhardstraße 149, 151, 153, 155, 157, 159, Residenzstraße 122-126, Ribbeweg

01 120 Amendestraße 015-033, Breitkopfstraße 038-040, 046, Hausotterplatz 002, Hausotterstraße 016-089A, Kamekestraße 005-014, Mittelbruchzeile 047, 049, 051, 053, 055, 057, 059, 061, 063, 065, 067, 071, 073, 075, 077, 079, 081, 083, 085-089, 093-095, 097, 099, 101, 103, 105, 107, 109, 111, Provinzstraße 087-091, Reginhardstraße 130-145B, Winterstraße 001-018

01 121 Gedonstraße , Kühleweinstraße 035-057, 067, 069, 071, 073, 075, 077-077C, 079, 081, Letteallee 003-005, 007, 009, 011, 013, 015, 017, 019, 021, 023, 025, 027-033, 035, 037-041, Mittelbruchzeile 004-004A, 006, 008, 010, 012, 018, 020-046, 048, Pankower Allee 001-045, Residenzstraße 106-121, Simmelstraße , Werftendensteig

01 122 Am Schäfersee 003-065, Brienzer Straße 026, 028-030, 032-036, 038, 040-042, 044-048, 050-052, 054, 056, Holländerstraße 002-016, 113-129, Markstraße 001-013, Walderseestraße 001-016

01 123 Epensteinplatz , Epensteinstraße , Mittelbruchzeile 070, 072, 074-074A, 076, 078, 080, 082, 084, 090, 096, 098, 100, 102, 104, 106, 108, 110, 112, Pankower Allee 069-069D, 071, 073, 075-075A, 077, 079, 081-081A, 091, 093, 095, Provinzstraße 092-108, Reginhardstraße 086, 088, 090, 092, 094, 096, 098, 106, 108, 110, 112, 114, 116, 118, 120, 122, 124, 126, Schwabstraße , Schwartzstraße

01 124 Kühleweinstraße 064-066, 068, 070, 072, 074, 076, 078, 080, 082, Letteallee 055, 057, 059, 061, 063, 069-071, 073, 075, 077, 079, 081, 083, 085, 087, 089, 091, 093, 095, Mickestraße 016, 018, 020-024, Mittelbruchzeile 050, 052, 054, 056, 058, 060, 062, 064, 066, 068, Pankower Allee 047-068, 070, 072, 074, 076, 078, 080, 082-090, 092, 094, Provinzstraße 109-112, Reginhardstraße 075-081, 087, 089, 091, 093, 095, 097, 099-105, 107, 109, 111, 113, 115, 117, 119, 121, 123, 125, 127

01 125 Aegirstraße , Gesellschaftstraße , Letteallee 054, 056, 058, 060, 062, 064-066, 072, 074A, 076, 078, 080, 082, 084, 086, 088, 090, 092, 094, Mickestraße 002, 004, 006, 008, 010, 012, 014, Neptunstraße (13409) , Provinzstraße 113-127, Reginhardstraße 034-034A, 036, 046, 048, 054, 056-071, Ritterlandweg 025, 027, 029, 031, 033, 035, 037, 039, 041, 043, 045, 047, 049, 051, 053, 055, 057, 059, 061, 063

01 126 Haßlingerweg , Holländerstraße 131-132, Kühleweinstraße 001-034, Letteallee 006, 008, 010, 012, 014, 016, 018, 020, 022, 024, 026, 034, 036, 046-048, Markstraße 020-045, Mickestraße 001, 003, 005, 007, 009, 011, 013, 015, 017, 019, Reginhardstraße 001-005D, 007-007C, 009-013, 015, 017, 023-027, 033, 035, 037-045, 047, 049-053, 055, Residenzstraße 053-074A, 091A-104, Ritterlandweg 001-015, 017, 019

02 201 Brodersenstraße , Heiligental , Oranienburger Straße (13437) 022-050, Primusweg , Roedernallee 119-156, Schmitzweg 043-130, Tessenowstraße 031A-060, Wilhelm-Gericke-Straße

02 202 Blunckstraße , Flötnerweg , Henricistraße , Knauerstraße , Olbrichweg , Oranienburger Straße (13437) 001-013, Roedernallee 157-168, Schmitzweg 002-040, Sittestraße , Tessenowstraße 001-026, Thyssenstraße 004, 006, 008, 010, 012, 014, 016, 018, 020, 022, 024, 026-026B, 028, Weinbrennerweg

Karten und Wahlbezirkseinteilung nach Abgeordnetenhauswahlkreisen 2011

02 203 Ascheberger Weg 027-044, Bernauer Straße (13507) 111, 113, 115-115A, 117-117A, 119, 121-121A, 123-123A, 125, 127, 133-133F, 135-135A, 137, 139, 141-151, Billerbecker Weg 097-137, Bocholter Weg , Borkener Weg , Breckerfelder Pfad , Dattelner Weg , Dülmener Pfad , Hattinger Weg , Kamener Weg 002, 004, 006, 008-010, 014, 016, 018, 020, 022, 024, 026, 028, 032, 034, 036, 038, 040, 042-042B, 044, 046, 048-050, Krumpuhler Weg , Letmather Weg , Lichtweg , Polsumer Pfad , Rauxeler Weg , Selmer Pfad , Semmelweg , Sendener Weg , Seppenrader Weg , Werdohler Weg 043-084, Westiger Pfad

02 204 Ascheberger Weg 012-020, Attendorner Weg 002, 004, 006, 008, 010, 012, 014, 016, 018, 020, 022, 024, 026-026A, 028-028A, 030, 032-032A, 034, 036, 038, 040, 044, Bernauer Straße (13507) 083-083B, 085, 087, 089, 091-091B, 093-093B, 095, 097, 099, 101, 103, 105, Billerbecker Weg 068, 070-096, Coesfelder Weg , Herscheider Weg , Kamener Weg 001, 003, 005-005J, 007, 011-013, 015, 017, 019, 021, 023, 025, 027, 029-031, 033, 035, 037, 039-039A, 041, 043, 045, 047, Nordhellesteig , Oelder Weg 002-002A, 004, 006, Plettenberger Pfad , Werdohler Weg 005-041

02 205 Ascheberger Weg 001-009, Attendorner Weg 003, 005, 007, 009, 011, 013, 015, 017, 019, 021, 023, 025, 027, 029, 031, 033, 035, 037, 039-039A, 041-043A, 045-047, Bernauer Straße (13507) 023-065, 067-067B, 069, 071, 073, 075, 077, 079, Betzdorfer Pfad , Billerbecker Weg 002, 004, 006, 008, 010-012, 014, 016, 018, 020-066, 069, Finnentroper Weg , Hilchenbacher Weg 004, 014, Kreuztaler Weg , Mescheder Weg 002-002A, 004, 036-057, Oelder Weg 003, 005, 007, Sterkrader Straße 001-039, Weidenauer Weg , Werdohler Weg 001-004

02 206 Allée St. Exupéry , Avenue Jean Mermoz , Berliner Straße (13507) 066-068, Bernauer Straße (13507) 007, 009-015, 017, 019, 608Z, Billerbecker Weg 001, 003, 005, 007, 009, 013, 015, 017, 019, Dessinstraße , Erndtebrücker Weg , Ernststraße (13509) 002, 004, 010, 012, 014-014B, Flohrstraße , Hilchenbacher Weg 003, 005-007, 015, Holzhauser Straße 001-050, Mescheder Weg 003, 005-035, Otisstraße 001, 033-047, 049, 051, 059, 061, 063, 065, 067, Rue Doret , Rue du Capitaine Jean Maridor , Rue du Commandant Jean Tulasne , Rue Henri Guillaumet , Rue Joseph le Brix , Rue Marin la Meslée , Rue Nungesser et Coli , Seidelstraße 015-075, Straße 22 , Wittestraße 016-050

02 207 Auguste-Viktoria-Allee 052, Foxweg 001-013, Otisstraße 050-050D, 052-058, 060, 062, 064, 066, 068-078, Quäkerstraße , Zobeltitzstraße 109, 111, 113, 115, 117

02 208 Antonienstraße 034S, 035-051, Auguste-Viktoria-Allee 045-051C, 053-054C, Foxweg 015, KGA Gartenfreunde , KGA Gartenfreunde-Wackerplatz , Otisstraße 002-014, 048, Seidelstraße 001-014, Wittestraße 003-015A, 051-076, Zobeltitzstraße 093, 094A-108, 110, 112, 114, 116, 118

02 209 Antonienstraße 018-034M, 034W, Auguste-Viktoria-Allee 029-044, Eichborndamm 038-073, 075-077, 081, 083, 085, 089, 091, 093-095, 097, 099, General-Woyna-Straße 041-048, Kienhorststraße 141-141A, 143, 145, 147, 149-149E, 151, 153, 155, 157-165, Wittestraße 002, 077-078

02 210 Eichborndamm 074, 078-080, 082-082A, 084, 086-088, 090-090B, 092-092A, 096, 098, 100-100A, General-Barby-Straße 080-136, Humannstraße , Im Hufenschlag 023-053C, Im Rodeland 001, 003-003A, 005-005A, 007-007A, 009-009A, 011-011A, 013-013A, 015-015A, Kienhorststraße 112-130, 132, 134, 136, 138, 142, 144, 146, 148, 150, 152, 154, 156, Ollenhauerstraße 072-084, Reinickes Hof , Saalmannsteig , Saalmannstraße , Siedelmeisterweg , Waldstraße (13403) 001-073A

02 211 Borggrevestraße 003, 005, 007, 009, 011, 013, 015, 017-023, Holzweidepfad , Humboldtstraße (13403) 001-021, Klamannstraße 002-002B, 004, 006-018A, Lindauer Allee 052-117, Ollenhauerstraße 056-070, Pfifferlingweg , Roedernallee 185-204, Rundpfuhlweg , Schulenburgstraße (13403) 011-018, Waldowstraße (13403) 022-043

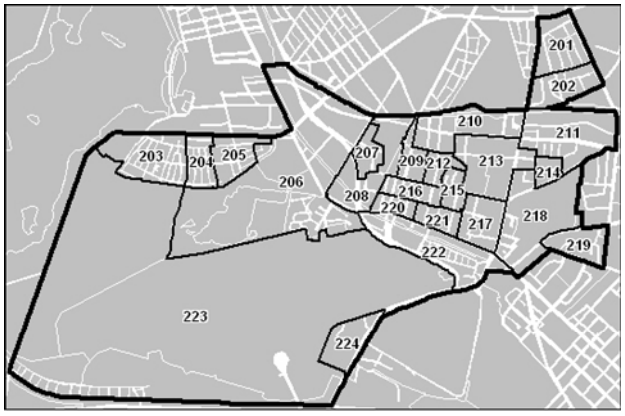

Abgeordnetenhauswahlkreis 02

02 212 Auguste-Viktoria-Allee 025-028B, General-Barby-Straße 053-078B, General-Woyna-Straße 022-040A, Kienhorststraße 109-111, 131, 133, 135, 137, 139, Meller Bogen 017-032

02 213 Auguste-Viktoria-Allee 001-017A, Im Rodeland 002, 004-004A, 006-006B, 008-008A, 010-010A, 012-012A, 014-014A, 016-018, Kienhorststraße 002-108, Lienemannstraße , Ollenhauerstraße 045-055, 085-111, Pfahlerstraße 002, 004, 006, 008-012, 014, 016, 018, 020, Schulenburgstraße (13403) 001-010, Waldowstraße (13403) 044-055, Waldstraße (13403) 074-107

02 214 An der Koppel , Borggrevestraße 004-004F, 006-006F, 008-008F, 010, 012, 014, 016, Humboldtstraße (13403) 022-031, Klamannstraße 003-003B, 005-005A, Waldowstraße (13403) 001-021

02 215 Auguste-Viktoria-Allee 018-023, 076-087, Engelmannweg 012-062, Hechelstraße 031, 033, 035, 037, 039, 041, 043, 045, 047-047A, Meller Bogen 002-016, Schillingstraße (13403) 016-034, Zobeltitzstraße 028, 030, 032, 034, 036, 038, 040-040G, 042

02 216 Antonienstraße 010-017, 052-059, Auguste-Viktoria-Allee 054E-075, Eichborndamm 018-037, Engelmannweg 063-073, General-Barby-Straße 027-052, General-Woyna-Straße 013-021, 049-056, Graf-Haeseler-Straße 009-024, Klixstraße (13403) 011-026, Zobeltitzstraße 044, 048, 050, 052, 054, 056, 058, 060, 062, 064, 066, 068, 070, 072, 076, 078, 080, 082, 084, 086, 088, 090-092, 094

Karten und Wahlbezirkseinteilung nach Abgeordnetenhauswahlkreisen 2011

02 217 Auguste-Viktoria-Allee 088-103, Belowstraße , Berenhorststraße , Hechelstraße 002, 004, 006, 008, 010, 012, 014, 016, 018, 020, 022, 024, 026, 032, 034, 036, 038-038C, 040, 042, 044, 046, 048-048A, Ollenhauerstraße 112-139, Scharnweberstraße (13405) 017-033A, Von-der-Gablentz-Straße , Zobeltitzstraße 007-027

02 218 Blankestraße , Brusebergstraße 002, Dahnstraße , Friedrich-Karl-Straße (13403) , Gotthardstraße 072-107, Großkopfstraße , Holländerstraße 052-053, Humboldtstraße (13403) 032-090, Kögelstraße , Ollenhauerstraße 001-044C, Pfahlerstraße 003, 005, 007, 013, 015, 017, 019, Scharnweberstraße (13405) 001-016, Solferinostraße , Waldowstraße (13403) 057-065

02 219 Gotthardstraße 027, 035, 037, 039, 041, 068-070, Holländerstraße 037-051, Julierstraße , Septimerstraße , Winterthurstraße

02 220 Antonienstraße 001-009, 060-068, Eichborndamm 001-017, General-Woyna-Straße 057-066, Graf-Haeseler-Straße 001-008, 025-031, Klixstraße (13403) 001-010, 027-037, Scharnweberstraße (13405) 055-075, Zobeltitzstraße 059, 061, 063, 065, 067, 069-069A, 071, 073, 077, 079, 081, 083, 085, 087, 089-089B

02 221 Am Doggelhof , Engelmannweg 001-011, 074-086, General-Barby-Straße 001-025, General-Woyna-Straße 001-012, Hechelstraße 001, 003-003A, 005, 007, 009, 011, 013, 015, 017, 019, 021-021A, 023, 025, 027-029, Scharnweberstraße (13405) 034-054, Schillingstraße (13403) 001-015, 035-049, Zobeltitzstraße 029, 031, 033-033A, 035, 037-037A, 039, 041-041C, 043, 045-047, 049, 051, 053, 055, 057

02 222 General-Woyna-Straße 067-072, Jupiterstraße (13405) , Kapweg 009, Kurt-Schumacher-Damm 001-016, 030B-030G, 032A-032B, 034-038B, 042, Marsstraße , Merkurstraße (13405) , Meteorstraße , Nordlichtstraße , Oststraße (13405) , Saturnstraße , Scharnweberstraße (13405) 081-140, Seidelstraße 076-080, Straße 442 , Straße 462 , Uranusweg , Venusstraße (13405) , Weststraße (13405)

02 223 An der Mäckeritzbrücke , Bernauer Straße (13507) 171-173, Flugplatz Tegel , KGA Albrecht'sche Erben , KGA Am Wasserbunker , KGA Eigenland , KGA Fabian'sche Erben , KGA Köppen'sche Erben , KGA Vor den Toren Feld 4 , Kurt-Schumacher-Damm 044-046, 148, 200-246, Singdrosselsteig , Straße A (HOKA III) , Straße C (HOKA III) , Straße D (HOKA III) , Straße E (HOKA III) , Straße F (HOKA III) , Straße G (HOKA III) , Straße H (HOKA III) , Straße J (HOKA III) , Straße K (HOKA III) , Straße L (HOKA III) , Straße M (HOKA III) , Straße N (HOKA III) , Straße O (HOKA III) , Straße P (HOKA III) , Straße Q (HOKA III)

02 224 Kurt-Schumacher-Damm 150-176, Rue Ambroise Paré , Rue Charles Calmette , Rue Dominique Larrey , Rue du Dr. Roux , Rue Hyacinthe Vincent

03 301 Am Dachsbau 093, 095-101, 103, 105, 107, 109, 111, 113, 115, 117, 119, 121, 123-123A, An der Aussicht , Bölkauer Pfad , Güttlandring , Hennigsdorfer Straße 091-165, Krantorweg , Krumminer Weg , Kurzebracker Weg 004-004A, 006, 008, 012, 014, 016, 018, 022, 024, 026, 028, 030, 032, 034, 036, 040, 042, 044, 046, 050, 052, 054-054A, 056, 058, 060, 062, 064-066, 068, Langenauer Weg , Lesewitzer Steig , Liessauer Pfad , Löblauer Pfad , Lubminer Pfad , Mottlaupfad , Platenhofer Weg 048-085, Rosenorter Steig , Silberhammerweg 040-114, Warnauer Pfad , Zempiner Steig , Zur Sonnenhöhe

03 302 Baaber Steig , Büssower Weg , Deeper Pfad 002, 008, 010, 012, 014, 016, 018, 020, 022, 024, 026, 028, 030, Freester Weg 001-003, 005, 007, 009, 011-017, 019, 021, Karwitzer Pfad 002, 004-006, 008-010, Kiefheider Weg 005, Labeser Weg , Lobber Steig , Neuwarper Pfad , Ruppiner Chaussee 341-435, Sagemühler Steig 001-020, 022, 024, 026, 028, 030, 032, 034, 036, 038, 040, 042, 044, 046, 048, 050-079, Sonnenwalder Weg 079, 081, 083, 085, 087, 089, 091, 093, 095, 097, 099, 101, Stolpmünder Weg , Thurbrucher Steig , Ziegenorter Pfad

03 303 Altdammer Weg , Darsiner Weg , Deeper Pfad 001, 007, 009, 011, 013, 015, 017, 019, 021, 023, 025, 027, 029, Freester Weg 004-004G, 006-006G, 008-008F, 010-010F, 018, 020, Gambiner Weg , Karwitzer Pfad 001, 003, 007A-007D, 013A-024, Kiefheider Weg 002-004, 006-078, Polziner Weg , Randower Weg , Regenwalder Weg , Ruppiner Chaussee 237-339, Sagemühler Steig 021, 023, 025, 027, 029, 031, 033, 035, 037, 039, 041, 043, 045-045F, 047, 049, Sonnenwalder Weg 001-078, 080, 082, 084, 086, 088, 090, 092, 094, 096, 098, 100, Zanower Weg

03 304 Adelheidallee , Am Tegeler Hafen 006A-006L, An der Malche , An der Mühle , Campestraße , Dacheroedenstraße , Gabrielenstraße , Hasselwerder (Insel) , Holwedestraße , Karolinenstraße (13507) 002A-021, KGA Am Fließ , Reiherwerder (Halbinsel) , Riemerstraße , Ruppiner Chaussee 002-137A, Scharfenberg (Insel) , Scharfenberger Straße 050, Schickstraße , Schwarzer Weg (13505) , Wachstraße , Waidmannsluster Damm 001-007F

03 305 Bohnsacker Steig , Borgfelder Steig , Büsumer Pfad 001-003, Fürstenauer Weg , Hademarscher Weg , Heiligenseestraße 168-168A, 170-186, 188-200, 202, Hennigsdorfer Straße 002-061E, 063-063A, 065, 067, 069-069F, 071-071H, 073, 075, 077, 079-079B, 081-081L, 083, 085, 087, 089, Mattenbuder Pfad 047, 049-049A, 051-051A, 053, 055-059, 061, 063, 065, 067, 069, 071, 073, 075-075D, Platenhofer Weg 001-003B, 005, 007-009, Rundhofer Pfad , Schönbaumer Weg , Schulzendorfer Straße (13503) 116-158

Karten und Wahlbezirkseinteilung nach Abgeordnetenhauswahlkreisen 2011

03 306 Am Bärensprung 017, 019-019A, 021, 023-025, 027, 029, 031, 033, Am Dachsbau 040-052, 054-054A, 056, 058, 064, 066-066A, 068, 070-070A, 072, 074-074A, 076, 078-078A, 080, 082-082A, 084-084B, 086-086A, 090, 092, 094-094A, 102-102B, 104-104A, 106-106B, 108-108A, 110-110A, 112-112A, 114-114A, 116-116A, 118-118A, 120, 122, An der Hasenfurt 020-040, Andornsteig , Bilsenkrautstraße , Bisonweg , Damkitzstraße , Gemsenpfad , Glaskrautstraße , Helmkrautstraße , Im Rehgrund 003, 005, 007, 009, 011-011A, 013-019A, 021-021A, 023-023B, 025, 027, 031, 033, 037, 039-039A, 041-041A, 043-043A, 045, 047-047A, 049, 053, 055, 059A, 061, 063, 067, 069, 071, 073, 075, 077, Jägerweg 001-006, 029-033, Liebstöckelweg , Mümmelmannweg , Rautensteig , Rickenweg , Schöllkrautstraße , Schulzendorfer Straße (13503) 003-069, Wisentweg

03 307 Am Dachsbau 003, 053, 055, 057, 059-063, 065, 067-067A, 069-069A, 071-071A, 073-073A, 075-075A, 077-077A, 079-079A, 081, 083, 085, 087-089, 091, Büsumer Pfad 004-008, Elchdamm 096, 160, Heiligenseestraße 120-165, Hemmingstedter Weg , Hennigsdorfer Straße 062, 064, 066, 068, 070-070A, 072, 074-074A, 076, 078-078A, 080, 082, 084, 086-086A, 088, 090, Kurzebracker Weg 001-003, 005, 007, 009-011A, 013, 015, 017, 019-021A, 023, 025, 027-027A, 029-029A, 031, 033, 035, 037-039, 041, 043, 045, 049, 051, 053, 055, 057, 059, 061, 063, 067, 069, Letzkauer Steig , Mattenbuder Pfad 003-046, 048, 050, 052-052A, 054-054A, 060, 062-062A, 064-064A, 066-066A, 068, 070, 072-072A, 074, 076, Meldorfer Steig , Neufährer Steig , Niebüller Weg , Norddorfer Pfad , Osterwicker Steig , Platenhofer Weg 004, 006, 010-046, Reimerswalder Steig , Schulzendorfer Straße (13503) 070-114, Schwabstedter Weg , Silberhammerweg 001-039, Süderholmer Steig 002, 004-026, Trampenauer Steig , Wesselburer Weg , Zeisgendorfer Weg , Zugdamer Steig

03 308 Am Bärensprung 001-016, 018-018A, 020-020A, 022, Am Dachsbau 022-034B, Am Fuchsbau , Am Hirschwechsel , Am Unterholz , An der Hasenfurt 002-019A, An der Schneise 063, 065, 067, 069, 071, 073, An der Wildbahn 001A-094, 096-096B, 098-098A, 100-100A, 102-102A, 104, 106, 108-108A, 110, Bekassinenweg 026-037, Dambockstraße 054-063, 067-067A, 073-073A, 075-075A, Im Rehgrund 002-002A, 004, 006, 008-008A, 010, 012, 020, 022, 024, 026, 030, 032, 034-036, 038-038A, 040-040A, 042, 044, 046, 048-048A, 050-052, 054-054A, 056-058, 060, 062, 064-066, 068, 070-070A, 072, 074, 076, Jägerweg 007-028, Keilerstraße 002-014A, 016-016A, 018-018A, 020, 022, Reiherallee 075-099A, Schneegansweg 009-018, Spießergasse , Wildganssteig 001, 003-003A, 005-005A, 007-007A, 009-009A, 011-011A, 013-013A, 015-015A, 017-017A, 019-019A, 021, 023-023A, 025, 029, 031-031A, 033-033C, 035, 037-037A, 039, 041-041A, 043-043A, 045, 047, 049, 051-051A, 053-053A, 055, 059, 061-061A, 063, 065-065C, 067, 069, 075, 077-077B, 079, 081-081A, 083-083A, 085-085A, 087, 089-089A, 091-091A, 097, 099-099A, 101-101A, 103-103A, 105-105A, 107, 109

03 309 Am Bärensprung 026, 028, 030, 032, 034-046, Am Dorfteich , Am Tegelgrund , An der Wildbahn 095, 097, 099, 101, 103, 105, 107, 109, 111-133, Beyschlagstraße , Dambockstraße 066, 068-072, 074, 076, Diakonieweg , Erich-Anger-Weg , Im Waldwinkel , Keilerstraße 015, 017-017A, 019, 021, Martin-Rudloff-Weg , Rausendorffweg , Ruppiner Chaussee 139-229

03 310 Alt-Heiligensee , Elchdamm 121, 167-221, Fährstraße , Heiligenseestraße 167, 169, 187, 201, Hennigsdorfer Straße 001-001R, In den Schifferbergen , Rallenweg , Sandhauser Straße 059, 061, 063-157, Straße 366 , Straße 367 , Straße 368 , Süderholmer Steig 003, Verlängerte Fährstraße

03 311 Am Dachsbau 008-016, An der Schneise 002A-002B, 004, 006-006A, 008-008A, 010, 012, 014, 016-020, 022, 024-024A, 026, 028-062A, 064-064A, 066, 068, 070, 072-072A, 074-084, Bekassinenweg 001-003, 005-005A, 007, 012-025, Bergemannweg , Dambockstraße 036-053, Grimbartsteig 025, 027, 029, 031, 033, 035, 037, 039, 041, 043, 045-051, 053, 055, 057, 061-061A, 063-063A, 065, 067, 069-069A, 071, 073-073A, 075, 077-077A, 079, 081, 083, 085, 087, 093, 095-095A, 097, 099-099A, 101, 103, 105-105A, Heiligenseestraße 002, 004, 098-112, Im Erpelgrund , Reiherallee 056-074, Rotwildpfad , Schneegansweg 003-008, Wildganssteig 002, 004-004B, 006-006D, 008-008A, 010-010A, 012, 014, 016, 018, 020, 022, 024, 026-028A, 030, 032-032A, 034, 036-036A, 038-038A, 040-040D, 042-042A, 044, 046-046A, 048-048A, 050-050A, 052-052A, 054-054C, 056-058, 060-060A, 062-062A, 064-064A, 066-066C, 068, 070-074, 076, 078, 080, 082-082A, 084, 086-086A, 088-088A, 090, 092-096, 098, 100-100A, 102-102B, 104-104A, 106-106A, 108

03 312 Am Südfeld , An der Schneise 001, 003, 005, 007, 009, 011, 013, 015-015A, 021, 023-023A, 025, 027, Bekassinenweg 004-004A, 006, 008, Bläßhuhnweg , Dambockstraße 001-035, Damwildsteig , Elchdamm 003-074A, Grimbartsteig 024, 026, 028, 030-030C, 032-032A, 034-034B, 036-036A, 038-038B, 040-040A, 042-042A, 044-044A, 052-052C, 054, 056-056A, 058-060A, 062, 064, 066, 068, 070, 072, 074, 076, 078, 080-080A, 082-082A, 084-084A, 086, 088-092, 094-094A, 096-096A, 098-098A, 100-100A, 102, 104-104A, 106-108, Haselhuhnweg , Heiligenseestraße 001-001A, 003, 005-096B, Isegrimsteig , Reiherallee 001-055, Schauflerpfad , Wildschwansteig

03 313 Am Krähenberg , Dohlenstraße 037-049, Dorndreherweg , Elstergasse , Falkenhorststraße 003-021, Falkenplatz 003-005, 007-010, Habichtstraße (13505) 001-001A, 003, 005, 009-009B, 011, 013, 017, 019-019A, 021-023, Lachtaubenweg , Rabenhorststraße , Rohrweihstraße , Sandhauser Straße 001-058A, 060, 062, Spechtstraße (13505) 001-017, Sperberstraße (13505) , Stößerstraße , Turmfalkenstraße 033-067, Waldkauzstraße 017-043

03 314 Alt-Tegel 002-002A, 004, 006, 008, 010, 012-012A, 014, 016-016A, 018, 020, 022, 024, 026, 028, 030, 032, 034, 036, 038-038B, 040, 042, 044-051, Am Tegeler Hafen 001-006, 007-044, Eisenhammerweg 002, 004-004A, 006-006B, 008-008A, 010, 012, 016, 018-018A, 020, Medebacher Weg 031-039, Wilkestraße

03 315 Am Eulenhorst , An der Krähenheide , Baummardersteig , Buntspechtstraße 004, Dohlenstraße 001-034A, Eichelhäherstraße , Falkenhorststraße 022-040, Falkenplatz 001-002, 006, Gabelweihstraße , Habichtstraße (13505) 002, 004, 006-008A, 010-010A, 012, 014-016, 018-018A, 020, Milanstraße , Nußhäherstraße 017-062, Rabenstraße , Rauhfußgasse , Schwarzspechtweg , Spechtstraße (13505) 018-028, Steinadlerpfad , Steinkauzgasse , Tannenhäherstraße , Turmfalkenstraße 001-032, Waldkauzstraße 001-015, Wildtaubenweg

Karten und Wahlbezirkseinteilung nach Abgeordnetenhauswahlkreisen 2011

03 316 Alt-Tegel 001, 003, 005, 007, 009, 011, 013, 015, 017, 019, 021, 023, 025, 027-027A, 029, 031, 033, 035, 037, 039, 041, 043, Berliner Straße (13507) 001-015, Brunowstraße 010-030A, 045-052, Eisenhammerweg 003-003A, 005, Medebacher Weg 017-029, Schlieperstraße 012-020, Schulstraße (13507) , Treskowstraße (13507) 001-010, 019-033

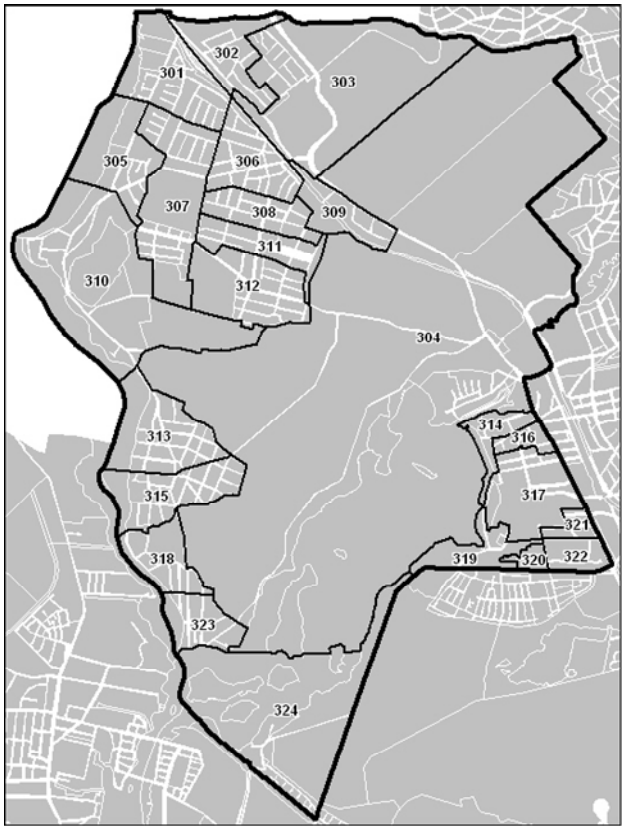

Abgeordnetenhauswahlkreis 03

03 317 Am Borsigturm , Berliner Straße (13507) 016-037, Biedenkopfer Straße 042, 044, 064, Brunowstraße 030B-042, Egellsstraße 021, Eisenhammerweg 007, 009, 011, 013-015, 017, 019, 021-024, Medebacher Weg 001-016, Neheimer Straße 056, Schlieperstraße 021-070, Sterkrader Straße 049, 051, 053, 055, 057-062, Treskowstraße (13507) 011-018, Veitstraße 005-040A

03 318 Bärbelweg , Beatestraße 001-003C, 040-042, Buntspechtstraße 001-003A, 005-015C, Edeltrautweg , Friederikestraße 002-007, 048-055, Gerlindeweg , Helgaweg , Jörsstraße 001-013, Luisenstraße (13505) , Marlenestraße 002-013, 029-039A, Nußhäherstraße 001-015A

03 319 Bernauer Straße (13507) 102-102C, 104, 106-110C, 112, 114-114C, 116, 118, 120, 122, 124-124C, 126, 128-132A, 134-134B, 136, 138-138A, 140, Borsigdamm , Bottroper Weg 020, 022, Liesborner Weg , Namslaustraße 065-091, Neheimer Straße 001-055, 057-063, Uferweg Neheimer Straße

03 320 Bernauer Straße (13507) 066, 068, 070, 072, 074, 076, 078, 080-082, 084, 086, 088, 090, 092, 094, 096-096A, 098-098C, 100, Bottroper Weg 002-019, 021-021A, 023-029, Sterkrader Straße 043, 045-045F, 047

03 321 Beckumer Straße , Berliner Straße (13507) 038-049, Biedenkopfer Straße 001-041, 043, 045-063, 065-069, Egellsstraße 001-020, 022, Namslaustraße 002-006, 008-008C, 010-010C, 012-012C, 014-014C, 016, 036, 038, 040, 042, 044-044D, 046-046D, 048-048D, 050-050D, 052-052D, 054-054D, 056, 058, Sterkrader Straße 048, 050, 052, 054, 056

03 322 Berliner Straße (13507) 051-055B, Bernauer Straße (13507) 002-006, 008, 016, 018, 020-022, Namslaustraße 007, 009, 011, 013, 015, 017-035, 037, 039, 041, 043, 045, 047, 049, 051, 053, 055, 057, Sterkrader Straße 040-042, 044, 046, Stockumer Straße , Wickeder Straße

03 323 Almazeile , Beatestraße 004-038, Friederikestraße 009-047, Jörsstraße 014-025, Marlenestraße 015-028, Ottilienweg , Scharfenberger Straße 002-044, Tegelorter Ufer , Theresenweg

03 324 Bernauer Straße (13507) 152-152C, Halligweg , Im Jagen 61 Rettungsstation , Im Saatwinkel , KGA Auf der Hallig , Maienwerder (Insel) , Straße R (HOKA IV) , Straße S (HOKA IV) , Straße T (HOKA IV) , Straße U (HOKA IV) , Straße V (HOKA IV) , Straße W (HOKA IV) , Straße X (HOKA IV) , Straße Y (HOKA IV) , Straße Z (HOKA IV) , Valentinswerder (Insel)

04 401 Am Dianaplatz , Am Leitbruch , Am Wechsel , Artemisstraße , Bondickstraße , Dianastraße 007-081, Egidystraße 042B, Fürst-Bismarck-Straße , Halalistraße , Hochjagdstraße , Hubertusstraße (13469) , Nach der Höhe , Nimrodstraße , Treiberpfad , Waidmannsluster Damm 081-179, 180, Waldhornstraße

04 402 Benekendorffstraße 001-026, Dianastraße 001-006A, Düsterhauptstraße , Ettenheimer Pfad , Eutinger Weg , Florastraße (13469) , Gutachstraße , Horber Straße 001, 003, 005, 007, 009, 013, 015-015A, 017-017B, 027, 029, 031-033, Nagolder Pfad , Oraniendamm , Straße 167 (13469) , Straße 199 (13469) , Waidmannsluster Damm 179A, 181-193, Zabel-Krüger-Damm 001-012B, Zehntwerderweg 003-036B, 038

04 403 Albtalweg , Benekendorffstraße 027-083, Büchenbronner Steig 003, 005, Horber Straße 002, 004, 006, 008, 010, 014, 016, 018-026, 028, 030, Lahrer Pfad , Lierbacher Weg , Pforzheimer Straße , Schonacher Straße , Tiefenbronner Weg , Wolfacher Pfad , Zabel-Krüger-Damm 013, 015, 017, 019, 021, 023, 025, 027, 029, 031, 033, 035, 037, 039, 041, 045, 047, 049, 051, 053, 055, 057, 059, 061-061C, 063-069, Zehntwerderweg 037, 039-098, 100

04 404 Schluchseestraße 003, 005, 007, 009, 011, 013, Tegernauer Zeile , Titiseestraße 002, 004, 006, 008-012, Todtnauer Zeile , Zabel-Krüger-Damm 022, 024, 026, 028, 030, 032, 034, 036, 038, 040, 042-044, 046, 048

04 405 Höllentalweg , Schluchseestraße 004, 006-006B, 008-008A, 010-010B, 012-012A, 014-082, Titiseestraße 001, 003, 005, 007, 017-049, Waldshuter Zeile , Zabel-Krüger-Damm 014-014A, 016-016A, 018, 020, 050, 052, 054, 056, 058, 060, 062, 070

Karten und Wahlbezirkseinteilung nach Abgeordnetenhauswahlkreisen 2011

04 406 An der Oberrealschule , Berliner Straße (13507) 095-105, Bernstorffstraße , Buddestraße 013, 015, 017, 019-040, Eschachstraße 066-072, Gorkistraße 001-025, 027, 029, 031, 033, 035, 037, 039, 041, 043, 045, 047, 049, 051, 053, 055, 057, 059, 061, 063, Grußdorfstraße 001-011, Hatzfeldtallee 002, 004, 006, 008, 010, 012, 014, 016-018, 020, 022, 024, 026, 028, 030, 032, Karolinenstraße (13507) 001C-001F, Königsweg (13507) , Marzahnstraße 007, 009, 011, 013, 015, 017-023, Schloßstraße (13507) , Tile-Brügge-Weg 003-045, Ziekowstraße 126-141

04 407 Ackerplanweg , Dreifelderweg , Dünenweg , Egidystraße 001-017, Erholungsweg , Feldmarkweg , Moränenweg , Sandgrasweg , Steilpfad , Stubbichtweg , Talsandweg , Waidmannsluster Damm 010-012, 014, 016-020B, 022-024C, 026-026E, 028-028E, 030-030D, 032-032E, 036, 038, 040, 042, 044, 046, 048, 050, 052-052A, 054, 056, 058, 060-060B, 062, 064-064A, 066, 068, 070, 072-076, 078, 080, Ziekowstraße 161-164

04 408 Avenue Charles de Gaulle , Cyclopstraße 009, 011, 013-027, Hermsdorfer Straße (13437) 018-032, 055-075, Jean-Jaurès-Straße , Lange Enden 008-014, 016, 028, 032-036, Place Molière , Rosentreterpromenade 066, Rue Diderot , Rue Georges Vallerey , Rue Montesquieu , Rue Racine

04 409 Am Waidmannseck , Dietrichinger Weg , Hermsdorfer Straße (13437) 036-053A, Lübarser Straße 011, 013, 015, 017, 019-019A, 021, 023, 025, 027, 029, 031, 033, 035, 037, 039, Mauschbacher Steig , Oranienburger Straße (13437) 104-109, 139-181

04 410 Bernshausener Ring , Blitzenroder Ring , Eichenroder Ring , Eichhorster Weg 091, 093-095, Lißberger Zeile , Michelbacher Zeile , Oranienburger Straße (13437) 112-136, Wittenauer Straße 001-041, 089, 097-099, 101, 103, 105, 107, 109, 111, 113, 115, 123

04 411 Angersbacher Pfad , Eichhorster Weg 048-090, 092, 096, Engelroder Weg , Finsterwalder Straße 061, 073, Frischborner Weg , Grebenhainer Weg , Herbsteiner Straße , Ilbeshäuser Weg , Landenhäuser Weg , Lübarser Straße 002-010, 012, 014, 016, 018, 020, 022, 024, 026, 028, 030, 032, 034, 036, 038, 040-046, Maarer Straße , Oranienburger Straße (13437) 100-102, Schlitzer Straße , Ulrichsteiner Weg , Wallenroder Straße , Wittenauer Straße 058-088, 094, 100, 102-102H, 104-104E, 106-106H, 108-108F, 110-110L, 112-112F, 114, 116-118

04 412 Am Brunnen , Am Rosensteg , An der Heide , Basdorfer Zeile , Blesener Zeile , Bollestraße , Gorkistraße 069, 071-154, Hatzfeldtallee 001, 003, 005, 007-007C, 009-009C, 011, 013, 015, 019, 021, 023, 025, 027, 029, 031, 033, Havelmüllerweg , Kehrwieder , Marzahnstraße 002, 004, 006, 008, 010, 012, 014, 016, Miraustraße 138, 140, 142, 144, 146-149, Myrtenweg , Oeserstraße 021, 023, 025, 027, 029, 031, 033, 035, 037, 039, 041, 043, 049, 053, 055, 057, 059, 061-061A, 063, 065, 067-089, Prendener Zeile , Rohrbrunner Straße , Staffelder Weg , Straße 184 (13509) , Tile-Brügge-Weg 049-115, Wilhelm-Blume-Allee

04 413 Alt-Wittenau 047-053, Am Hügel , Am Kesselpfuhl , Am Priesteracker , Am Steinbergpark , Am Triftpark , Bei den Wörden , Fetschowzeile , Gorkistraße 159-225, Grünlandweg , In den Kaveln , Rosentreterpromenade 001, 003-003D, 005-005E, 007, 009, 011-011A, 013, 015, 017, 019, 021, 023-023A, 025, 027, 029, 031-031A, 033, 035, 037, Sangestraße , Triftstraße (13437) 003-023

04 414 Alt-Wittenau 043-046, Blomberger Weg , Cyclopstraße 001-008, 010, 012, Eichborndamm 265-267A, 269, 271, 273-275, 277, 279, 281, 283, 285, 287, 289, 291, 293, 295, 297, Göschenstraße , Hermsdorfer Straße (13437) 013-017A, 097-104, Lange Enden 001, 015, 017-027, 029, Oranienburger Straße (13437) 182-195, Rosentreterpromenade 002, 004, 006, 008, 010, 012, 014, 016, 018, 020, 022, 024, 026, 028, 030, 032, 034, 036, 038-062, Spießweg 026-028, 030, 032, 034, 036, 038-038B, 042, 044, 046, 048, 050, 052, 054-182

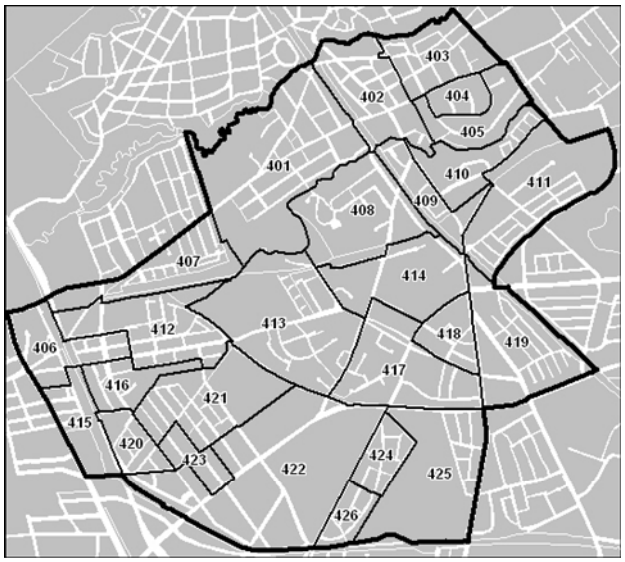

Abgeordnetenhauswahlkreis 04

04 415 Am Buddeplatz , Berliner Straße (13507) 070-094, Brunowstraße 002-009, 053-062, Buddestraße 001-012E, 014-014E, 016, 018, Ernststraße (13509) 001, 003-003A, 005-009, 011, 013, Gorkistraße 026-026A, Grußdorfstraße 012-019, Schlieperstraße 001-010, 073-080, Veitstraße 001-004B, 041-047

04 416 Altenhofer Weg 007, 023, Breitachzeile , Eschachstraße 058-062, Gorkistraße 028, 030, 032, 034, 036-036D, 038, 040, 042, 044, 046, 048, 050, 052, 054, 056, 058, 060, 062, 064-068, 070, Illerzeile , Marzahnstraße 001, 003, 005, Miraustraße 139, 141-141A, 143, 145, Oeserstraße 001-020, 022, 024, 026, 028, 030, 032, 034, 036, 038, 040, 042, 044-048B, 050-052A, 054-054D, 056-056C, 058, 060, 062-062B, 064-064B, 066, Stillachzeile , Ziekowstraße 080, 082, 084, 086-124

04 417 Alt-Wittenau 035-041G, 054-085A, Am Dorfanger , Am Grüngürtel , Am Rathauspark , Bad-Steben-Straße , Eichborndamm 214-255, 257, 259, Hermsdorfer Straße (13437) 001-008, Jathoweg , Oranienburger Straße (13437) 221-228, Spießweg 029, 031, 033, 035, 037, 039-041, 043, 045, 047, 049, 051, 053, Taldorfer Weg , Techowpromenade 002-032, Thiloweg , Triftstraße (13437) 058-084

Karten und Wahlbezirkseinteilung nach Abgeordnetenhauswahlkreisen 2011

04 418 Alt-Wittenau 015-034, Am Klauswerder , Eichborndamm 256, 258, 260, 268-268A, 270, 272, 276, 278, 280, 282, 284, 286, 288-288A, 290, 292, 294, 296, 298, Frommpromenade , Hallichpromenade , Oranienburger Straße (13437) 196-220, Spießweg 001-023, Techowpromenade 034-067

04 419 Alt-Wittenau 008-013, 086-095, Amboßweg , Dübelpfad , Fäustelweg , Fräsersteig , Fuchsschwanzweg , Kellenzeile , Oranienburger Straße (13437) 052-098B, Rauhbankzeile , Roedernallee 056A-118A, Schmiedepfad , Spachtelweg , Wilhelmsruher Damm 229, 231-246, Zangengasse

04 420 Borsigwalder Weg 001-027, Conradstraße (13509) 033-035, 037, 039, 041, 043-043A, 045-045A, 047, 051, 053-053A, 055, 057, 059, 061, 063-063A, 065-065A, 067, 069, 071, 073-073A, 075, 077, Drenziger Zeile , Drostestraße 013-022A, Ernststraße (13509) 021, 023, 027, 029, 031, 033, 041, 047, Leuenberger Zeile , Reppener Zeile , Trepliner Weg , Trettachzeile , Vietzer Zeile , Ziekowstraße 079, 081, 083, 085

04 421 Altenhofer Weg 006, 008-022, Am Nordgraben 001-002, Borsigwalder Weg 029, 031-031A, 033, 035, 037, 039, 043, 045, 047-088, Conradstraße (13509) 052, 054-054A, 056, 058-058A, 060-060A, 062-062A, 064, 066, 068-068A, 070-070A, 072-072A, 074, 076, 078, Eichstädter Weg , Ernststraße (13509) 069, 075, 083, 085, 087, 089, 091, 093, 095, 097, Klinnerweg 034-073, Klosterfelder Weg , Ladeburger Weg , Letschiner Weg , Miraustraße 082-137, Nassenheider Weg , Rüdnitzer Zeile , Schubartstraße 052, 054, 056, 058, 060, 062, 064, 066, 068, 070, 072, 074, 076, 078-082, Tietzstraße 033-059

04 422 Am Nordgraben 005, Breitenbachstraße , Conradstraße (13509) 001-031, Drostestraße 001-012, Eichborndamm 103, 107, 109, 111, 113, 115, 117, 119, 121, 129, 131, 133, 135, 137, 139, 141, 143, 145, 147, 149, 151, 153-175, 177, 179, 189, 191, 193, 195, 197, 199, 201, 203, 205, 207, 209, Ernststraße (13509) 020, 022, 024-026, 028, 030, 032, 036-040, 042-046, 048-052, 054, 056, 058, 060, 078-082, 084, 086, 088, 090-090A, 092-092A, 094-094A, 096, Holzhauser Straße 051-072, 074, 076, 086, 088, 092, 094, 096-180, Innungsstraße , Jacobsenweg , Klinnerweg 001-029, Miraustraße 002-080, Räuschstraße 057A-074, Soltauer Straße , Sommerfelder Straße , Tietzstraße 002, 004, 006, 008, 010, 012, 014, 016, 018, 020, 022, 024, 026, 028, Triftstraße (13437) 036-038

04 423 Borsigwalder Weg 028, 030, 032, 034, 036, 038, 040-042, 044, 046, Conradstraße (13509) 036, 038, 040, 042, 044, 046, 048-050, Ernststraße (13509) 053-053B, 055, 057, 059, 061-068, 070-074, Holzhauser Straße 073, 075, 077-085, 087, 089-091, 093, 095, Räuschstraße 001-057, Schubartstraße 001-051, 053, 055, 057, 059, 061, 063, 065, 067, 069, 071, 073, 075, 077, Tietzstraße 001, 003, 005, 007, 009, 011, 013, 015, 017, 019, 021, 023, 025, 027, 029-031

04 424 Eichborndamm 152, 176, 178-178A, 180-188, 190, 192, 194, 196, 198, 200, 202, 204, 206, Eisenhartsteig , Feuerweg , Hermann-Piper-Straße 004-010, 012, 014, 016-016A, 018-018A, 020, 022, Nietheweg , Olbendorfer Weg 009, 011, 013, 015, 019, 021-049, 051-067, Pannwitzstraße 059-110B, Rotbuchenweg , Windhalmweg 023, 025, 027, 029, 031, 033-046

04 425 Am Nordgraben 006-015, Eichborndamm 208, 210, Elsenpfuhlstraße , Hermann-Piper-Straße 011, 013, 015, 017, 019, 021, 023-041, Im Wolfsgartenfeld , Jansenstraße , Kossätenstraße , Olbendorfer Weg 050, 070, Oranienburger Straße (13437) 229-285A, Rathauspromenade , Treutelstraße

04 426 Eichborndamm 102, 104-106, 108, 110, 112-112A, 114, 116, 118, 120-120A, 122-124, 130, 132, 134, 136, 138, 140, 142, 144, 146, 148, 150, Im Hufenschlag 001-017, Olbendorfer Weg 002-006, 010, 012, 014, 016-018, 020, Pannwitzstraße 001-058A, Puchertweg , Windhalmweg 002-022A, 024-024A, 026, 028, 030, 032

05 501 Am Freibad , Am Rohrbusch , Am Vierrutenberg 032-100, Benekendorffstraße 085-085B, 087-087B, 089-089C, 091-091C, 093, 095, 097-097C, 099-099A, 101-101B, 103, 105, 109-115, 117-129, 131-143, 145-145A, 147, 149-149A, 151-151B, 153, 155, 157, 159-159C, 161-161A, 163-163A, 165, 167, 169, 171-171A, 173, 175, 177-177B, 179, 187, 189, 191, 193, 195, 197, 199, 201, 203, 205, 207, 209, 211, 213, 215, 217, 219, 221, 223, 225-235, Büchenbronner Steig 002, 004, 006-010, Deilingeweg , Im Riedgrund , Im Wiesenbusch , KGA Wiesenblick , Mergelweg , Tonstichweg , Zehntwerderweg 099-099A, 101-217, Ziegeleiweg

05 502 Alter Bernauer Heerweg , Alt-Lübars , Am Fölzberg , Am Jartz , Am Klötzgraben , Auf dem Mühlenberg , Benekendorffstraße 196, 198, 200-200B, 202-202A, 204, 206-206A, 208, 210-210A, 212-212B, 214-214B, 216, 218-218B, 220, 222-222A, 224-224A, Creienfelder Weg , Fasanerie , Feldlerchenweg , Getreideweg , Grünspechtweg , Höpfertsteig , Im Vogtland , Klötzesteig , Kornweg , Mehlweg , Mühlsteinweg , Quickborner Straße 102, 130, 158-212, Straße 494 , Windmühlenweg , Wittenauer Straße 192-196, 198, 200-265, Zabel-Krüger-Damm 188-237

05 503 AEG-Siedlung Heimat , Am Osrücken , Am Springebruch , Am Vierrutenberg 001-030, Am Wiesenende , Benekendorffstraße 084, 086-086F, 088, 090, 092-092B, 094, 096, 098, 100, 102, 104, 106-108, 116, 130, 144, 146, 148, 150, 152, 154-154B, 156-156B, 158, 160-160A, 162, 164-164B, 166, 168, 170-170A, 172-172A, 174-174A, 176-176A, 178-178A, 180-186A, 188-188A, 190-190A, 192-192A, 194, Finsterwalder Straße 103-106, Herrnholzweg , KGA Frohsinn 1 , KGA Frohsinn 2 , Kieselbronner Weg , Öschelbronner Weg , Quickborner Straße 101, 103-121, 145, Schellbronner Weg , Schluchseestraße 084-087, Sprintsteig , Waldläuferweg , Wittenauer Straße 127-185, 197, 199, Zabel-Krüger-Damm 071-187

05 504 Finsterwalder Straße 072, 074-102, Senftenberger Ring 054-068, 070

05 505 Finsterwalder Straße 102A, Senftenberger Ring 048-048E, 050-050C, 052-052D

05 506 Senftenberger Ring 042-042P, 044-044G, 046-046A

05 507 Quickborner Straße 079, 081, 083, 085, 087, 089-091, 093, Senftenberger Ring 040-040H

05 508 Senftenberger Ring 034-034B, 036-036C, 038-038D

Karten und Wahlbezirkseinteilung nach Abgeordnetenhauswahlkreisen 2011

05 509 Quickborner Straße 040, 048, 050-078, 080, 082, 084, 086, 088, 092, 094-100, Treuenbrietzener Straße 029-031, Zerpenschleuser Ring

05 510 Quickborner Straße 029-039, 041-047, 049, Treuenbrietzener Straße 002, 004, 006, 008, 010, 012, 014, 016, 018, 020, 022, 024, 026, 028, 036, Wilhelmsruher Damm 026-036, 090, 092, 094, 096, 098, 100

05 511 Senftenberger Ring 023, 025-025A, 027, 029, 031, 033, 035, 037, 039, 041, 043, 045-045U, 047-047Y, 049, 051, 053, 069, 071, 073, 075, 077, 079, 081, 083, 085, 087, 089, 091, 093-097, 099

05 512 Finsterwalder Straße 064-068A, Senftenberger Ring 072, 074, 076, 078, 080, 082, 084, 086, 088, 090, 092

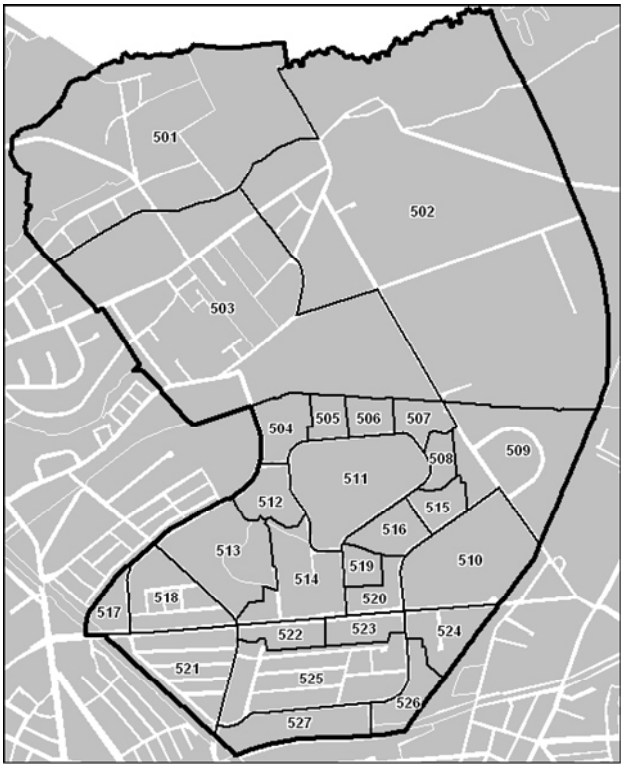

Abgeordnetenhauswahlkreis 05

05 513 Eichhorster Weg 004, 006, 008, 010, 012, 014, 016, 018, 020, 022, 024, 026, 028, 030, 032, 034, 036, 038, 040, 042-042B, 044-044B, Finsterwalder Straße 052-060, 062, Königshorster Straße 011-013, Welzower Steig

05 514 Königshorster Straße 001-010A, Senftenberger Ring 001, 003-003A, 005-005A, 007, 009, 011, 013, 015, 017, 098, Wilhelmsruher Damm 128, 130, 132, 134, 136, 138, 140, 142-142E, 144-144B, 148, 150, 152, 154, 156, 158

05 515 Treuenbrietzener Straße 017, 019, 021, 023, 025, 027, Wesendorfer Straße 002-014

05 516 Senftenberger Ring 018-022, 024, 026, 028, 030, 032, Treuenbrietzener Straße 009, 011, 013, 015, Wesendorfer Straße 001

05 517 Finsterwalder Straße 001-003, 005, 007, 009, 011, 013, 015, 017, 019, 021, 023, 025, 027, 029, 031, 033, Wilhelmsruher Damm 224, 226-228, 230

05 518 Eichhorster Weg 001-003, 005, 007-007A, 009, 011-011A, 013, 015-015B, 017-017A, 019-019C, 021, 023, 025, 027, 029-029A, 031-031A, 033, 035, 037, 039, 041, 043, Finsterwalder Straße 004, 006, 008, 010-010A, 012-012A, 014, 016, 018, 020, 022, 024, 026, 028, 030, 032, 034-050, Guhlener Zeile , Mehrower Zeile , Sagritzer Weg , Senziger Zeile , Steinkirchener Straße , Wilhelmsruher Damm 160, 162, 164, 166, 168, 170, 172, 174, 176-176B, 178-178A, 180-180B, 182-182B, 184, 186-186B, 188, 190-190A, 192, 194, 196-196C, 198, 200, 202, 204-204A, 206-206A, 208-208B, 210-210A, 212, 214, 216

05 519 Senftenberger Ring 002, 004, 006, 008, 010, 012, 014, 016

05 520 Senftenberger Ring 002A, Treuenbrietzener Straße 001, 003, 005, 007, Wilhelmsruher Damm 114, 116, 118, 120, 122, 124, 126-126A

05 521 Dannenwalder Weg 002-068, Drebkauer Straße , Lieberoser Straße , Markendorfer Straße , Sallgaster Straße , Schorfheidestraße (13439) 006, 008, 010-010A, 012-014, 016, 020A, 022, 024-024A, 026, 028, 030, 032, Wilhelmsruher Damm 187, 189, 191, 193, 195, 197, 199, 201, 203, 205, 207, 209, 211, 213, 215-215A, 217-223, 225

05 522 Wilhelmsruher Damm 139, 141, 143, 145-147, 149, 151, 153, 155, 157, 159-159A, 161, 163, 165, 167, 169, 171, 173, 175, 177, 179, 181, 183, 185

05 523 Wilhelmsruher Damm 103-113, 115, 117, 119, 121, 123, 125, 127, 129, 131, 133, 135, 137

05 524 Dannenwalder Weg 196, Tiefenseer Straße , Wilhelmsruher Damm 061-089, 091, 093, 095, 097, 099, 101

05 525 Birkenwerderstraße , Borgsdorfer Straße , Dannenwalder Weg 069, 085-085A, 087, 089, 091, 093, 095, 097-097A, 099, 101-101A, 103-103B, 105, 107, 109, 111-111A, 113, 115, 117, 119, 121, 123, 125, 127-127G, 129, 131, 133-133A, 135-135B, 137-137E, 139, 141-141C, 143-143A, 145-145A, 147, 149, 151, 153-153A, 155, 157-157A, 159, 163, 165, 167, Germendorfer Straße , Krangener Weg , Schorfheidestraße (13439) 005, 007, 009-009B, 011, 015, 017-019, 021, 023, 025, 027, 029-029B, 031-031A, 033-043C, Teschendorfer Weg , Tornower Weg , Wentowsteig

05 526 Dannenwalder Weg 156, 158, 160-162, 164, 166, 168-194, Tramper Weg 001, 003

05 527 Dannenwalder Weg 070-084, 086, 088, 090, 092, 094, 096, 098, 100, 102, 104, 106, 108, 110, 112, 114, 116, 118, 120, 122, 124, 126, 128, 130, 132, 134, 136, 138, 140, 142, 144, 146, 148, 150, 152, 154, Tramper Weg 002, 004

06 601 Gollanczstraße 144, Hubertusweg , Invalidensiedlung , Staehleweg , Utestraße

Karten und Wahlbezirkseinteilung nach Abgeordnetenhauswahlkreisen 2011

06 602 Am Poloplatz , Ariadnestraße , Barthstraße , Bergfelder Weg , Criolloweg , Fuchsring , Gollanczstraße 001-143, 145, Haflingerpfad , Kniggeweg , Lipizzanerweg , Markgrafenstraße (13465) 059-061, 063, 065, 067-067A, 069-089A, Minheimer Straße , Mustangweg , Ponyweg , Rappenweg , Schönfließer Straße (13465) 001-021, 027, 081-085, Senheimer Straße 001-021, 025-025E, 027-027A, 029-029A, 031, 033-033A, 035, 037-037A, 039-039A, 041-041A, 043-043A, 045-045A, 047-047A, 049-049B, 051, 053-053A, 055-055A, 057-067, Wiltinger Straße , Zeltinger Platz 001-001A, 003, 005, 007, 009, 011-011A, 013, 015, Zeltinger Straße 001, 003, 005, 009, 011, 013, 015, 017, 023, 025-027

06 603 Am Pilz , Bieselheider Weg , Bulgenbachweg , Bundschuhweg 011-022A, Geierpfad , Oranienburger Chaussee 040-068A, Rauentaler Straße , Rosenplüterweg , Schönfließer Straße (13465) 086-130, Schwarzkittelweg , Wildkanzelweg

06 604 Alemannenstraße (13465) 061, 063, 065, 067-067B, 069, 071-073, 075, 077, 079-081, 083, 085, 087, 095, 097, 099-099C, 101, 103, 105, 107, 109, 111, 113, Ansgarstraße , Gralsritterweg , Gurnemanzpfad , Hainbuchenstraße 002, 004-004A, 006, 008-008D, 010-010D, 012-012C, 014, 020-022, 024, 026, 028, 030-032, 034-036, 038, 040, 042-044, 046, 048, 050, 052, 054, 056, 058, 060, 064, 066, 068, 070, 072, 074, 076, Horandweg , Laurinsteig 026-074, Maximiliankorso 016-023C, Münchener Straße (13465) , Neubrücker Straße 026, 028, 030, 032, 034-086, Speerweg 076-082, Stolzingstraße 001-022

06 605 Alemannenstraße (13465) 060, 062, 064-064A, 066, 068, 070, 074, 076-076A, 078, 082, 084, 086, 088-094, 096-096A, 098, 100, 102-102B, 104, 106, 108, 110, 112, 114, Gralsburgsteig , Im Amseltal 010-071, Ludolfingerplatz 002, 004, Maximiliankorso 001-015, Neubrücker Straße 001-023, 027-027A, 029, 031-031A, 033, Nibelungenstraße (13465) , Ortwinstraße , Söllerpfad , Stolzingstraße 024-068, Wahnfriedstraße

06 606 Bundschuhweg 001-010, Edelhofdamm 033, 035, 037, 039, 041-041A, 043, 045, 047-047A, 049, 053, 055-057, 061, 063, 065, 067, 069-069A, Fuchssteinerweg 028-046, Gutshofstraße , Hofjägerallee , Huttenstraße (13465) , Jostweg , Königsbacher Zeile , Konzer Platz , Koppelweg (13465) , Markgrafenstraße (13465) 044, 046, 048-048A, 050, 052, 054, 056-058, 062, 064, 066, 068, Mehringer Straße , Oranienburger Chaussee 022-039A, Remstaler Straße , Schönfließer Straße (13465) 022-026, 030-080, Senheimer Straße 022-024, 026, 028, 030, 032, 034, 036, 038, 040, 042, 044, 046, 048, 050, 052, 054, 056, Weislingenstraße , Zeltinger Straße 028-090, Zerndorfer Weg 004-079

06 607 Am Eichenhain 051-122, Am Priesterberg , Artuswall 046-056, Hainbuchenstraße 001, 003, 005, 007, 009-009A, 011, 013, 017-019, 023, 025, 027, 029, 033, 037, 039-039A, 041, 045, 047, 049-049A, 051-051A, 053, 055, 057, 059-059A, 061-063, 065, 067-067A, 069, 071-071B, 073, 075, Heerruferweg , Laurinsteig 001-020, Lichtungsweg , Maximiliankorso 024-038A, Merlinweg , Neubrücker Straße 087-099, Sigismundkorso 040-045, Speerweg 002-073, Wilsbergzeile 004, 006-006A, 008, 010

06 608 Am Ausblick , Am Grünen Hof 009-017A, Am Kahlschlag , Am Kringel , Artuswall 002-004, 006, 008, 010, 012, 014, 016, 018, 020, 022, 024, 026, 028-028A, 030, 036, 038, 040, 042, 044, Benediktinerstraße 048A-090, Donnersmarckallee 002-004, 006-008, 010-010A, 012, 014, Gawanstraße 017-051, Karmeliterweg 074-076, 078-078A, 080, 082-082A, 084-084A, 086, Ludolfingerweg 049-074, Maximiliankorso 039-054, Pfadfinderweg 029-036, Sigismundkorso 032-039A, 052-073

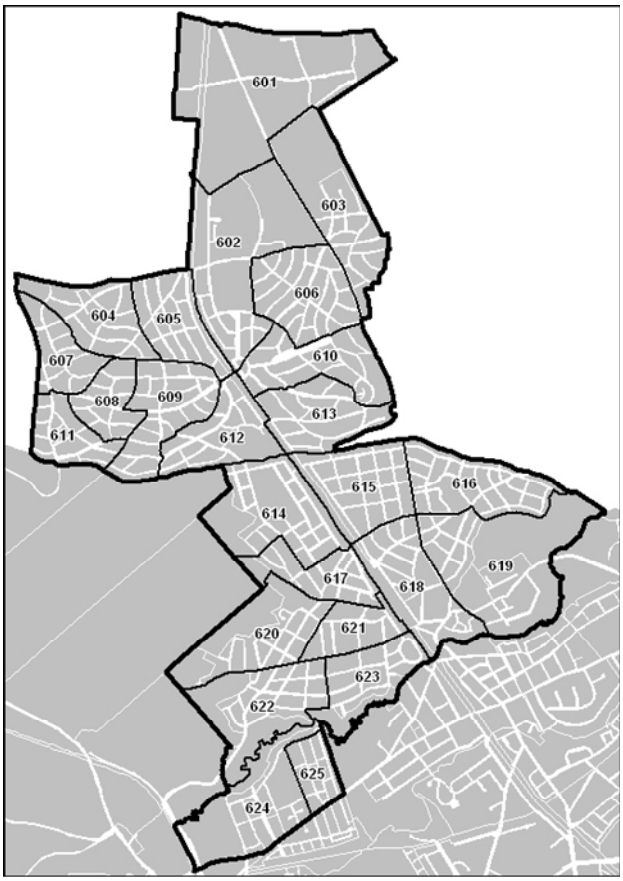

Abgeordnetenhauswahlkreis 06

06 609 Alemannenstraße (13465) 001, 003, 005, 007-055, Am Grünen Hof 001-008A, Am Grünen Zipfel , Am Querschlag , An der Buche 010-025, Benediktinerstraße 001-047, Donnersmarckallee 005, 009, 011-011D, 013-013D, 015-025, 027-029, 033, 035, 037, Donnersmarckplatz , Forstweg 038-071, Frohnauer Straße 155-168, Gawanstraße 001-015, Im Amseltal 001-008, Karmeliterweg 002, 004-004A, 006-006B, 008, 012, 014, 016A, 018, 020, 022, 024, 026, 028, 030, 032, 034, 036, 040, 042, 044, 046, 048, 051-071, Ludolfingerplatz 006-009, Ludolfingerweg 002-048, Maximiliankorso 055-076, Olwenstraße 001-020, Sigismundkorso 001-031, 074-088, Tannenstraße , Welfenallee 072, 074, Zwergenweg

Karten und Wahlbezirkseinteilung nach Abgeordnetenhauswahlkreisen 2011

06 610 Burgfrauenstraße 003-011, Der Zwinger 003, Dinkelsbühler Steig , Edelhofdamm 001-032, 034, 036, 038, 040, 042, 044, 046, 048, 050-052, 054, 058-060A, 062, 064, 066, 068, 070-074, Enkircher Straße , Fuchssteinerweg 003-026, Fürstendamm 001-005, 038-045, 060-068, Hohenheimer Straße , Katzensteg , Markgrafenstraße (13465) 002, 004, 010, 012-012A, 014, 016-016A, 018-018A, 020-022, 024, 026, 028, 030-043, 045, 047, 049, 051, 053, 055, Oppenheimer Weg , Oranienburger Chaussee 013-021B, Rodelbahnpfad , Rüdesheimer Straße (13465) 003, 005, 007, 009-009A, 011-011D, 013, 015, 017, 019, 023, 025, 027-042, Unkeler Pfad , Zeltinger Platz 002, 004, 006, 008, 010, 012, 014, 016-018, Zeltinger Straße 002-002A, 004-004A, 006-008, 010, 012, 014, 016, 018-022, 024, Zerndorfer Weg 080-101

06 611 Am Eichenhain 001-049, Artuswall 005, 007-007A, 009-009A, 011, 013, 015, 017, 019, 021, 023, 025-025A, 027, 029, 031-035C, 037, 039, 041-041B, 043, 045, Bifröstweg , Donnersmarckallee 026, 030-032, 034, 036, Forstweg 073-099, Graneweg , Hangweg , Helweg , Karmeliterweg 073, 077-077A, 079, 081, 083, 085, 087-120, Olwenstraße 023-066B, Pfadfinderweg 002-028, Pilgersdorfer Weg , Pirschweg , Sigismundkorso 047-051, Wilsbergzeile 003-003C, 005, 007, 009, 011

06 612 Alemannenstraße (13465) 002, 004, 006-006A, An der Buche 001-008, Askaloner Weg , Forstweg 001-037A, Frohnauer Straße 112-154, Glambecker Weg 044-045, Kammgasse , Karmeliterweg 003, 005, 007, 009-011A, 013, 015, 017, 019, 021, 023, 025, 027, 029, 031, 033, 035, 037-039, 041, 043, 045, 047, 049, Kasinoweg , Knappenpfad , Kreuzritterstraße , Ludolfingerplatz 001-001B, 003, 005, Mattersburger Weg , Welfenallee 001-071, 073, 075-079, Zeltinger Platz 002A

06 613 Am Biberbau , Am Pfingstberg 029-041, Am Rosenanger , Auber Steig , Burgfrauenstraße 011A-051, Der Zwinger 004-010, Eltviller Straße , Fürstendamm 006-035, 047-059, Hambacher Weg , Hattenheimer Straße (13465) , Im Fischgrund , Langohrzeile , Markgrafenstraße (13465) 001, 003, 005-009, 011, 013, 015, 017, 019, 023, 025, 027, 029-029A, Otternweg , Rüdesheimer Straße (13465) 002-002A, 004-004A, 006, 008, 010-010A, 012, 014, 016, 018, 020-022, 024, 026-026B, Walporzheimer Straße

06 614 Am Dominikusteich , Bergstraße (13467) , Drewitzer Straße 019-059, Falkentaler Steig 002, 004-145, Frankendorfer Steig , Friedrichsthaler Weg 015, 017-017A, 019, 021-023, 025, 027, 029, 031, 033, 035, 037, 039, Frohnauer Straße 024, 026, 028, 030, 032, 036, 038, 040-040A, 042-042A, 044, 046-046A, 052-111, Glambecker Weg 004-043A, Hermsdorfer Damm 183, Hohenzollernstraße (13467) , Klaushager Weg 041-055, Klosterheider Weg 023-062, Kneippstraße 005, 007, 009, 011-011A, 013, 017, 019-019A, 021-021A, 023-044, Kurhausstraße , Kurze Straße (13467) , Wilhelmstraße (13467) , Zühler Weg

06 615 Am Pfingstberg 001-028, Berliner Straße (13467) 072-094, Burgfrauenstraße 053-133, Hermsdorfer Damm 185, 187, 189, 191, 193, 195, 197, 199-199A, 201-203, 205-205A, 207, 209, 211, 213, 217, 219, 221, Hohefeldstraße , Odilostraße , Olafstraße 043-092, Oswinsteig , Roedernstraße (13467) 014-058, Roswithastraße , Silvesterweg 031A-079

06 616 Am Waldpark , Amandastraße , Berliner Straße (13467) 048-071, Bertastraße (13467) , Bertramstraße 081-132A, Cecilienallee , Elsestraße , Fontanestraße (13467) , Gertrudstraße (13467) , Gisbertasteig , Hedwigstraße (13467) , Hermsdorfer Damm 223, 225, 227, 233-233A, 235, 237, 239, Käthestraße (13467) , Marthastraße (13467) 005-011, Parkstraße (13467) , Schildower Straße (13467) 054-098, Seeblickstraße , Solquellstraße 034-070, Triniusstraße (13467) , Veltheimstraße

06 617 Backnanger Straße , Drewitzer Straße 003-017, Falkentaler Steig 001, 003, Fellbacher Straße 003-030, Friedrichsthaler Weg 001-012, 016, 018, 020, 024, 026, 028-028A, 030, 032, 034, 036, 038, 040, Frohnauer Straße 001-023, 025, 027, 029, 031, 033-035A, 037, 039, 041, 043, 045-045A, 047-049, Heidenheimer Straße 002, 004, 006, 008, 010, 012, 014, 016, 022, 024, 026-026D, 028-028A, 030, 032, 036, 038, 040, 042, 044, 046, 048, 050-050A, 052, 054, 056-058, Heinsestraße 023, 025, 027-054, Hermsdorfer Damm 141, 143-182, Klaushager Weg 001-040, Klosterheider Weg 001-022, Kneippstraße 002-004, 006, 008, 010-010A, 012, 014-016, 018, 020, 022-022A, Oggenhauser Straße , Schramberger Straße 018-055

06 618 Almutstraße , Alt-Hermsdorf 001-011, Am Lehnshof , An den Fließtalhöfen , Auguste-Viktoria-Straße (13467) 002-012, 027-034A, Berliner Straße (13467) 001-020, 099-145, Bornepfad , Forlenweg , Glienicker Straße (13467) , Hermsdorfer Damm 184, 186, 188, 190, 192, 194, 196, 198, 200, 204, 206, 208, 210, 212, 214-216, 218, 220, Olafstraße 001-038, Robinienweg , Roedernstraße (13467) 002-013, Rundlingsteig , Schloßstraße (13467) , Silvesterweg 002-029, Tegeler Straße (13467) , Ulmenstraße (13467) , Wachsmuthstraße , Waldseeweg 001-031, Wickhofstraße

06 619 Alt-Hermsdorf 012-045, Am Ried , Am Seeschloß , Arnheidstraße , Auguste-Viktoria-Straße (13467) 013-025, Berliner Straße (13467) 021-046, Bertramstraße 001-080, Elkesteig , Hermsdorfer Damm 222, 224, 226, 228-232, 234, 236, 238, 240-250, Junostraße , Lotosweg , Marthastraße (13467) 001-004, Schildower Straße (13467) 001-052A, Seebadstraße (13467) , Seestraße (13467) , Solquellstraße 002-031, Waldseeweg 033-056A

06 620 Am Buchenberg , Am Waldidyll , Calvinstraße (13467) , Ehrenpfortensteig , Forststraße (13467) 002, 004-004C, 006-006A, 008, 010, 012, 014-014A, 016-016A, 018-018A, 020-020A, 022-022B, 024-026F, 028-028B, Heidenheimer Straße 039, 041, 043, 045, 047, 049, 051, 053, 055, Hermsdorfer Damm 095, 097-140, 142-142A, Martin-Luther-Straße (13467) , Melanchthonstraße (13467) , Ringstraße (13467) , Schramberger Straße 001-003, 005, 007, 009-009A, 011, 015, Schulzendorfer Straße (13467) 086, 088, 094-094A, 096, 098, 100, 104-104A, 106-106A, 108-144A, Zieselweg

Karten und Wahlbezirkseinteilung nach Abgeordnetenhauswahlkreisen 2011

06 621 Elsenbruchstraße 033-054A, Fellbacher Straße 030A-031, Fichtestraße (13467) , Forststraße (13467) 001, 003, 005, 007-007A, 009, 011, 013-013A, 015-015A, 017-017D, 019-019A, 021-021A, 023, Freiherr-vom-Stein-Straße (13467) , Heidenheimer Straße 001, 003, 005, 007, 009, 011, 013, 015, 017-021B, 023, 025, 027, 029-029A, 031, 033-035A, 037, Heinsestraße 001-022, 024, 026, Hillmannstraße , Jahnstraße (13467) , Schramberger Straße 004, 006, 008, 010, 012-014, Schulzendorfer Straße (13467) 002, 004-004A, 010, 012, 014, 020, 022A-022B, 024-024A, 026, 028-028M, 030-030G, 032-032G, 034-034B, 036, 040-040B, 042-042A, 044, 046, 048, 050, 052-052D, 054-054B, 056, 062, 064, 068-068A, 070-070A, 072-072A, 074, 076, 078-078A

06 622 Amselgrund , Boumannstraße 049-082, Dohnensteig , Elsenbruchstraße 001, 003, 009, 011-011A, 013-013A, 015-015B, 017, 021, 023, 025, 027, 029, Forststraße (13467) 027, 029-076, Hermsdorfer Damm 025-094, 096, Jagowstraße (13467) 002-030, 032-034, Kurfürstenstraße (13467) 035-079, Mühlenfeldstraße 001-039, 041-047, Schulzendorfer Straße (13467) 065-067, 069, 071-071A, 073, 075, 077, 079-085A, 087, 089-093, 095, 097, 099, 101-103B, 105, 107, Waldfriedenstraße , Waldspechtweg

06 623 Boumannstraße 001-047, Brandtstraße , Elsenbruchstraße 002, 004-008, 010, 012, 014, 016-016A, 018-020, 022, 024-024A, 026-026B, 028-028A, Fließtalstraße , Götzestraße , Heidestraße (13467) , Jagowstraße (13467) 031, Kurfürstenstraße (13467) 002-034, Mühlenfeldstraße 040, 048-121, Schulzendorfer Straße (13467) 001, 003, 005-009, 011, 013, 015-017, 021, 023, 025, 027-027C, 029, 031, 033-033B, 035, 037-039, 041-041A, 043-043A, 045-045A, 047, 049, 051, 053-053C, 055, 057-061, 063, Wernickestraße

06 624 Agathenweg , Barnabasstraße 001-024, Basiliusweg , Bonifaziusstraße , Desideriusweg , Egidystraße 063-065, Hieronymusweg , Im Brachfeldwinkel , Kettelerpfad , Liebfrauenweg , Moorweg 004, 006-014, 016, 018, 020, 022, 024, 026, 028, 030-036, 038, 040, 042, 044, 046, 048, 050, 052, 054-114, Osianderweg 001, 003, 005-005A, 007, 009, 011, 013, 017-017A, 019-019A, 021-021A, 025, 027, 029, 031, 033-033A, 035-035A, 037-037A, 039-047A, 049-049A, 053, 055, 057, Titusweg , Waidmannsluster Damm 013, 015, 021, 025, 027, 029, 031, 033-035A, 037, 039-039B, 041, 043-043A, 045, 047, 049, 051, 053, 055, 057, 059, 061, 063-063A, 065

06 625 Allmendeweg , Barnabasstraße 025-030, Egidystraße 019-042, 043-062, Freilandweg , Kampweg , Moorweg 005, 015, 017, 019, 021, 023, 025, 027, 029, 037, 039, 041, 043, 045, 047, 049, 051, 053, Osianderweg 002, 004, 006, 008-008A, 010-010A, 012-012A, 014-014A, 018-018B, 020, 022-024E, 026-026E, 028, 030, 032A, 034A, 036-036A, 038, 048-048E, 050-052F, 054-054F, 056, Schollenhof , Schollenweg , Waidmannsluster Damm 067, 069, 071, 077, 079

Zuordnung der Wahlbezirke zu den Briefwahlbezirken

Abgeordneten-hauswahlkreis-Nr.	Briefwahl-bezirks-Nr.	Wahlbezirks-Nr.
01	1A	01 101, 01 102, 01 103, 01 104, 01 105
	1B	01 106, 01 107, 01 108, 01 109, 01 110
	1C	01 112, 01 113, 01 114, 01 115
	1D	01 116, 01 117, 01 118
	1E	01 111, 01 119, 01 120, 01 121, 01 122
	1F	01 123, 01 124, 01 125, 01 126
02	2A	02 201, 02 202
	2B	02 203, 02 204, 02 205, 02 223, 02 224
	2C	02 206, 02 207
	2D	02 208, 02 209, 02 210
	2E	02 212, 02 216, 02 215
	2F	02 211, 02 213, 02 214
	2G	02 217, 02 218, 02 219
	2H	02 221, 02 222, 02 220
03	3A	03 301, 03 302, 03 303
	3B	03 305, 03 307, 03 310
	3C	03 306, 03 308, 03 309
	3D	03 304, 03 311, 03 312
	3E	03 313, 03 315
	3F	03 318, 03 319, 03 320, 03 323, 03 324
	3G	03 314, 03 316
	3H	03 317, 03 321, 03 322
04	4A	04 401, 04 402
	4B	04 403, 04 404, 04 405, 04 410
	4C	04 406, 04 415, 04 420
	4D	04 412, 04 416
	4E	04 421, 04 422, 04 423
	4F	04 424, 04 425, 04 426
	4G	04 408, 04 409, 04 411
	4H	04 407, 04 413
	4I	04 414, 04 417
	4J	04 418, 04 419
05	5A	05 501, 05 502, 05 503
	5B	05 504, 05 505, 05 506, 05 507, 05 508, 05 509
	5C	05 511, 05 512, 05 513, 05 517, 05 518
	5D	05 510, 05 514, 05 515, 05 516, 05 519, 05 520
	5E	05 521, 05 522, 05 523, 05 524
	5F	05 525, 05 526, 05 527
06	6A	06 601, 06 603, 06 606
	6B	06 602, 06 604, 06 605
	6C	06 607, 06 608, 06 611
	6D	06 609, 06 612
	6E	06 610, 06 613
	6F	06 614, 06 617
	6G	06 615, 06 616
	6H	06 622, 06 624, 06 625
	6I	06 618, 06 619
	6J	06 620, 06 621, 06 623

Das Amt für Statistik Berlin-Brandenburg

Das Amt für Statistik Berlin-Brandenburg ist für beide Länder die zentrale Dienstleistungseinrichtung auf dem Gebiet der amtlichen Statistik. Das Amt erbringt Serviceleistungen im Bereich Information und Analyse für die breite Öffentlichkeit, für alle gesellschaftlichen Gruppen sowie für Kunden aus Verwaltung und Politik, Wirtschaft und Wissenschaft. Kerngeschäft des Amtes ist die Durchführung der gesetzlich angeordneten amtlichen Statistiken für Berlin und Brandenburg. Das Amt erhebt die Daten, bereitet sie auf, interpretiert und analysiert sie und veröffentlicht die Ergebnisse. Die Grundversorgung aller Nutzer mit statistischen Informationen erfolgt unentgeltlich, im Wesentlichen über das Internet und den Informationsservice. Daneben werden nachfrage- und zielgruppenorientierte Standardauswertungen zu Festpreisen angeboten. Kundenspezifische Aufbereitung / Beratung zu kostendeckenden Preisen ergänzt das Spektrum der Informationsbereitstellung.

Amtliche Statistik im Verbund

Die Statistiken werden bundesweit nach einheitlichen Konzepten, Methoden und Verfahren arbeitsteilig erstellt. Die statistischen Ämter der Länder sind dabei grundsätzlich für die Durchführung der Erhebungen, für die Aufbereitung und Veröffentlichung der Länderergebnisse zuständig. Durch diese Kooperation in einem „Statistikverbund“ entstehen für alle Länder vergleichbare und zu einem Bundesergebnis zusammenführbare Erhebungsresultate.

Produkte und Dienstleistungen

Informationsservice

info@statistik-bbb.de
mit statistischen Informationen für jedermann und Beratung sowie maßgeschneiderte Aufbereitungen von Daten über Berlin und Brandenburg.
Auskunft, Beratung, Pressedienst sowie Fachbibliothek.

Standort Potsdam

Behlertstraße 3a, 14467 Potsdam
Tel. 0331 8173 - 1777
Fax 030 9028 - 4091
Mo – Do 9 – 15 Uhr, Fr 9 – 14 Uhr

Standort Berlin

Alt-Friedrichsfelde 60, 10315 Berlin

Bibliothek
Tel. 030 9021 - 3540
Mo – Do 9 – 15 Uhr, Fr 9 – 14 Uhr

Internet-Angebot

www.statistik-berlin-brandenburg.de
mit aktuellen Daten, Pressemitteilungen, Statistischen Berichten zum kostenlosen Herunterladen, regionalstatistischen Informationen, Wahlstatistiken und -analysen sowie einem Überblick über das gesamte Leistungsspektrum des Amtes.

Statistische Jahrbücher

mit einer Vielzahl von Tabellen aus nahezu allen Arbeitsgebieten der amtlichen Statistik.

Statistische Berichte

mit Ergebnissen der einzelnen Statistiken in Tabellen in tiefer sachlicher Gliederung und Grafiken zur Veranschaulichung von Entwicklungen und Strukturen.
Mit dieser Reihe werden die bisherigen Veröffentlichungen Statistischer Berichte aus dem Landesbetrieb für Datenverarbeitung und Statistik Land Brandenburg sowie dem Statistischen Landesamt Berlin fortgesetzt.

Datenangebot aus dem Sachgebiet

Informationen zu dieser Veröffentlichung

Referat 85 B
Tel. 030 9021 - 3633
Fax 030 9028 - 4036
Landeswahlleiterin@wahlen-berlin.de

Weitere Veröffentlichungen zum Thema

Statistische Berichte:

- Abgeordnetenhauswahl von Berlin
  B VII 2-1 – 5j/11
  Vorwahldaten, Strukturdaten
  Berlin Insgesamt
- Abgeordnetenhauswahl von Berlin
  (Landeswahlleiterbericht)
  B VII 2-2 – 5j/11
  Vorläufiges Ergebnis
  erscheint am 19.09.2011
- Abgeordnetenhauswahl von Berlin
  (Landeswahlleiterbericht)
  B VII 2-3 – 5j/11
  Endgültiges Ergebnis
  erscheint am 17.10.2011
- Abgeordnetenhauswahl von Berlin
  (Stimmbezirksergebnisse)
  B VII 2-4 – 5j/11
  Endgültiges Ergebnis nach Bezirken
  erscheint im November 2011
- Abgeordnetenhauswahl von Berlin
  B VII 2-5 – 5j/11
  Repräsentative Wahlstatistik
  erscheint im Dezember 2011