statistik Berlin Brandenburg

Statistischer Bericht

B VII 2-1.10 – 5j / 11

Wahlen zum Abgeordnetenhaus von Berlin und zu den Bezirksverordnetenversammlungen 2011

Vorwahldaten, Strukturdaten

Bezirk Marzahn-Hellersdorf

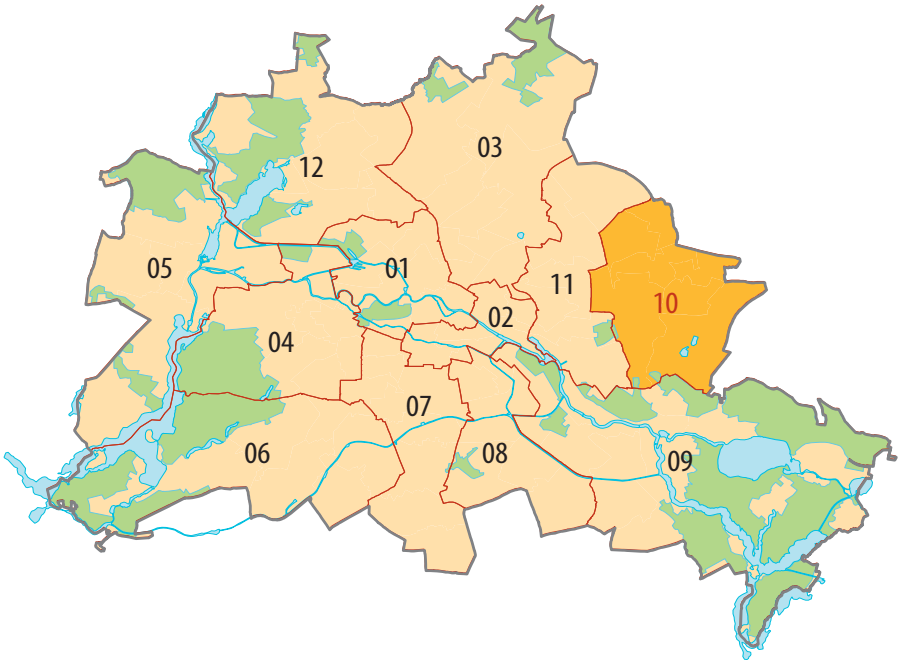

01 - Mitte
02 - Friedrichshain-Kreuzberg
03 - Pankow
04 - Charlottenburg-Wilmersdorf
05 - Spandau
06 - Steglitz-Zehlendorf
07 - Tempelhof-Schöneberg
08 - Neukölln
09 - Treptow-Köpenick
10 - Marzahn-Hellersdorf
11 - Lichtenberg
12 - Reinickendorf

Impressum

Statistischer Bericht
B VII 2-1.10 – 5j / 11

Erscheinungsfolge: 5-jährlich
Erschienen im **Mai 2011**

Preis
pdf-Version: kostenlos
Excel-Version: kostenlos
Druck-Version: 8,– EUR

Herausgeber

Amt für Statistik Berlin-Brandenburg
Behlertstraße 3a
14467 Potsdam
info@statistik-bbb.de
www.statistik-berlin-brandenburg.de

Tel. 0331 8173 - 1777
Fax 030 9028 - 4091

© **Amt für Statistik** Berlin-Brandenburg,
Potsdam, 2011
Auszugsweise Vervielfältigung und Verbreitung mit Quellenangabe gestattet.

Zeichenerklärung

0 weniger als die Hälfte von 1 in der letzten besetzten Stelle, jedoch mehr als nichts
– nichts vorhanden
… Angabe fällt später an
( ) Aussagewert ist eingeschränkt
/ Zahlenwert nicht sicher genug
• Zahlenwert unbekannt oder geheim zu halten
x Tabellenfach gesperrt
p vorläufige Zahl
r berichtigte Zahl
s geschätzte Zahl

Statistischer
Bericht
B VII 2-1.10 – 5j / 11

Statistik Berlin Brandenburg

Inhaltsverzeichnis

Seite

Vorbemerkungen **4**

Tabellen

1 Wahlberechtigte, Wahlbeteiligung und gültige Stimmen bei Vorwahlen in der Wahlgebietseinteilung 2011 nach Abgeordnetenhauswahlkreisen **6**

2 Wahlberechtigte, Wahlbeteiligung und Zweitstimmen bei der Wahl zum Abgeordnetenhaus von Berlin am 17. September 2006 in der Wahlgebietseinteilung 2011 nach Stimmbezirken **7**

3 Wahlberechtigte, Wahlbeteiligung und Zweitstimmen bei der Wahl zum Deutschen Bundestag am 27. September 2009 in der Wahlgebietseinteilung 2011 nach Stimmbezirken **11**

4 Melderechtlich registrierte Einwohner am Ort der Hauptwohnung in Berlin am 31. Dezember 2010 nach Stimmbezirken, Staatsangehörigkeit und Alter **15**

5 Melderechtlich registrierte deutsche und ausländische Unionsbürger im Alter von 16 und mehr Jahren am Ort der Hauptwohnung in Berlin nach Stimmbezirken, Staatsangehörigkeit, Alter und Geschlecht **18**

6 Melderechtlich registrierte deutsche Einwohner im Alter von 18 und mehr Jahren am Ort der Hauptwohnung in Berlin am 31. Dezember 2010 nach Stimmbezirken und ausgewählten Merkmalen **26**

Anhang

Abkürzungsverzeichnis der Wahlvorschlagsträger für die Abgeordnetenhauswahl am 17.09.2006 ..... **34**
Abkürzungsverzeichnis der Wahlvorschlagsträger zur Wahl des 17. Deutschen Bundestages in Berlin am 27. September 2009 ..... **35**
Karten und Wahlbezirkseinteilung nach Abgeordnetenhauswahlkreisen 2011 ..... **36**
Zuordnung der Wahlbezirke zu den Briefwahlbezirken **47**

Vorbemerkungen

Das Amt für Statistik Berlin-Brandenburg (AfS) spielt eine zentrale Rolle bei Wahlen und Plebisziten im Land Berlin. Die Präsidentin des AfS ist gleichzeitig stellvertretende Landeswahlleiterin des Landes Berlin. Die Geschäftsstelle der Landeswahlleiterin ist im AfS angesiedelt. Das Amt unterstützt die Landeswahlleiterin und die Bezirkswahlämter bei der Organisation und Durchführung von Wahlen, Volksbegehren und Volksentscheiden und leistet einen entscheidenden Beitrag bei der Ergebniszusammenführung aus den Bezirken, der Ergebnisermittlung für Berlin insgesamt sowie der Analyse und Kommentierung der Wahlergebnisse.

In dieser Veröffentlichung werden zur Beschreibung des Wahlgebietes für die Wahlen zum Abgeordnetenhaus von Berlin und zu den Bezirksverordnetenversammlungen (BVV) am 18. September 2011 in insgesamt 13 Heften die Ergebnisse vorausgegangener Wahlen sowie ausgewählte Strukturdaten veröffentlicht. Ein zusammenfassender Bericht enthält Übersichten über alle Bezirke und die aktuellen Wahlkreise. In dem hier **vorliegenden und 11 weiteren Heften** werden die **Stimmbezirksergebnisse** für jeweils einen Bezirk dargestellt. Die Reihenfolge der Parteien ist in allen Heften und Tabellen gleich und richtet sich nach der im Land Berlin insgesamt erzielten Zweitstimmenzahl bei der letzten Wahl zum Abgeordnetenhaus 2006.

Die **erste Tabelle** beinhaltet die Ergebnisse der Berliner Wahlen vom 17. September 2006 sowie der Bundestagswahl vom 27. September 2009 **umgerechnet für die aktuellen Wahlkreise** des Bezirks.

Die folgenden beiden Tabellen enthalten das Zweitstimmenergebnis der **Abgeordnetenhauswahl 2006** (2. Tabelle) sowie das Zweitstimmenergebnis der **Bundestagswahl 2009** (3. Tabelle) umgerechnet auf die **aktuellen Stimmbezirke**.

Wahlergebnisse sind abhängig von den zur Wahl stehenden Parteien und Kandidaten, aber auch von dem **sozialen Umfeld** sowie von der Alterstruktur und dem Geschlecht der Wahlberechtigten. **In der vierten Tabelle** sind deshalb zur Beschreibung des sozialen Umfeldes unter anderem der Ausländeranteil und der Anteil der deutschen Kinder unter 6 Jahren abgebildet.

Um Hinweise auf die Zusammensetzung der **Wahlberechtigten** am 18. September 2011 zu geben, werden schließlich in der **fünften Tabelle** die Deutschen im Alter von 18 und mehr Jahren nach Geschlecht und Alter aufgeschlüsselt. Bei den Wahlen zu den Bezirksverordnetenversammlungen sind zusätzlich 16 und 17 Jahre alte Deutsche und in Berlin lebende ausländische Unionsbürger im Alter von 16 und mehr Jahren wahlberechtigt. Der Anteil dieser Gruppen ist ebenfalls in dieser Tabelle dargestellt.

Abschließend werden die **Wahlberechtigten zum Abgeordnetenhaus** in der sechsten Tabelle nach weiteren Merkmalen aus dem Einwohnerregister aufgeschlüsselt und zwar nach **Migrationshintergrund, Familienstand, Wohnlage** sowie der **Zahl der Einwohner je Adresse**. Außerdem enthält die Tabelle aufbereitete Daten der Bundesagentur für Arbeit zum **Anteil der Personen in SGB II - Bedarfsgemeinschaften** („Hartz IV“).

Die Abkürzungsverzeichnisse der zu den einzelnen Wahlen angetretenen Wahlvorschlagsträger befinden sich, ebenso wie die Wahlgebietseinteilungen, im Anhang.

Weitere statistische Daten sind beim Referat Presse und Öffentlichkeitsarbeit des Amtes für Statistik Berlin-Brandenburg, Behlertstr. 3a in 14467 Potsdam unter der Telefonnummer 0331 8173 – 1777 oder per E-Mail unter Info@statistik-bbb.de erhältlich.

Erläuterungen

Die **Bevölkerungsdaten** dieser Veröffentlichung entstammen einem anonymisierten Statistikabzug aus dem Einwohnerregister (hier Stand vom 31. Dezember 2010), der dem Amt für Statistik Berlin-Brandenburg regelmäßig vom Landesamt für Bürger- und Ordnungsangelegenheiten zur Verfügung gestellt wird.

Zu den melderechtlich registrierten Einwohnern zählen alle in Berlin gemeldeten Personen, unabhängig davon, ob sie nur in einer Wohnung (alleinige Wohnung), in Hauptwohnung oder ausschließlich in Nebenwohnung gemeldet sind. Personen, die in Berlin mehrere Wohnsitze haben, werden nur einmal, und zwar am Ort der Hauptwohnung nachgewiesen.

Bevölkerung am Ort der Hauptwohnung
Hierzu gehören Personen, die in Berlin ihre alleinige Wohnung bzw. ihre Hauptwohnung im Sinne des § 12 des Melderechtsrahmengesetzes vom 16. August 1980 (GVBI. S. 470) haben. Nach § 12 des Melderechtsrahmengesetzes ist die Hauptwohnung die vorwiegend benutzte Wohnung. Hauptwohnung einer verheirateten Person, die nicht dauernd getrennt von ihrer Familie lebt, ist die vorwiegend benutzte Wohnung der Familie. Im Zweifel ist die vorwiegend benutzte Wohnung dort, wo der Schwerpunkt der Lebensbeziehung liegt.

Staatsangehörigkeit
Deutsche: Deutsche Staatsangehörige sowie Personen, die gemäß Artikel 116 Abs. 1 Grundgesetz den Personen mit deutscher Staatsangehörigkeit gleichgestellt sind, z. B. Vertriebene und Flüchtlinge deutscher Volkszugehörigkeit. Personen, die neben der deutschen noch eine weitere Staatsangehörigkeit haben, gelten ebenfalls als Deutsche. Im Inland geborene Kinder ausländischer Eltern erhalten seit 1.1.2000 unter den in § 4 Abs. 3 Staatangehörigkeitsgesetz (StAG) genannten Voraussetzungen zunächst die deutsche Staatsangehörigkeit.
Ausländer: Personen mit ausschließlich ausländischer oder ungeklärter Staatsangehörigkeit und Staatenlose. Mitglieder von diplomatischen Missionen und konsularischen Vertretungen sowie deren Familienangehörige sind nur dann ausgewiesen, wenn sie sich angemeldet haben, obwohl keine Meldepflicht besteht.

Migrationshintergrund
In der Einwohnerregisterstatistik werden als Personen mit Migrationshintergrund ausgewiesen:
1. Ausländer
2. Deutsche mit Migrationshintergrund
   - mit Geburtsland außerhalb Deutschlands
     oder
   - mit Einbürgerungskennzeichen oder
   - mit Optionskennzeichen, d. h. im Inland geborene Kinder ausländischer Eltern erhalten seit dem 1. Januar 2000 unter den in § 4 Absatz 3 des Staatsangehörigkeitsgesetzes (StAG) genannten Voraussetzungen zunächst die deutsche Staatsangehörigkeit (Optionsregelung)
     sowie
   - Personen im Alter unter 18 Jahren ohne eigene Migrationsmerkmale aber mit Geburtsland außerhalb Deutschlands oder mit Einbürgerungskennzeichen zumindest eines Elternteils, wenn die Person an der Adresse der Eltern/des Elternteils gemeldet ist.

Herkunftsland
Einwohner mit eigener oder familiärer Zuwanderungsgeschichte. Ausgewertet werden die Staatsangehörigkeit, das Geburtsland oder die 2.Staatsangehörigkeit und bei Personen unter 18 Jahren, die an der Adresse der Eltern/eines Elternteils gemeldet sind, deren Staatsangehörigkeit bzw. Geburtsland oder 2. Staatsangehörigkeit. Nicht eindeutig zuordenbare Herkunftsangaben werden als „nicht eindeutig zuordenbar“ ausgewiesen, beispielsweise wenn nur ein Einbürgerungskennzeichen vorhanden ist.

Ausgewählte Herkunftsgebiete
Die Zusammenfassung einzelner Herkunftsländer zu einer regionalen Gruppe wird für die jeweiligen Bestandsdaten gemacht.

EU: Belgien, Bulgarien, Dänemark, Estland, Finnland, Frankreich, Griechenland, Irland, Italien, Lettland, Litauen, Luxemburg, Malta, Niederlande, Österreich, Polen, Portugal, Rumänien, Schweden, Slowakei, Slowenien, Spanien, Tschechische Republik, Ungarn, Vereinigtes Königreich und Zypern.

Ehemalige Sowjetunion und Nachfolgestaaten: Armenien, Aserbaidschan, Georgien, Kasachstan, Kirgisistan, Moldau, Russische Föderation, Tadschikistan, Turkmenistan, Ukraine, Usbekistan, Weissrußland sowie ehemalige Sowjetunion

Wohnlage
Die Qualifizierung der Adressen beruht auf **Angaben des Berliner Mietspiegels** (www. stadtentwicklung.berlin.de).

Einfache Wohnlage: In Gebieten des inneren Stadtbereichs mit überwiegend geschlossener, stark verdichteter Bebauung mit sehr wenigen Grün- und Freiflächen, überwiegend ungepflegtem Straßenbild und/oder schlechtem Gebäudezustand (z. B. Fassadenschäden, unsanierte Wohngebiete). Bei starker Beeinträchtigung von Industrie und Gewerbe. In Stadtrandlagen in Gebieten mit erheblich verdichteter Bauweise oder mit überwiegend offener Bauweise, oft schlechtem Gebäudezustand (z.B. Fassadenschäden, unsanierte Wohngebiete), ungepflegtem Straßenbild (z. B. unbefestigten Straßen), ungünstigen Verkehrsverbindungen und wenigen Einkaufsmöglichkeiten.

Mittlere Wohnlage: In Gebieten des inneren Stadtbereichs mit überwiegend geschlossener, stark verdichteter Bebauung mit normalem Straßenbild (nicht von Gebäudeschäden geprägt), gutem Gebäudezustand (z. B. sanierte Wohngebiete, Neubaugebiete), wenigen Grün- und Freiflächen. In Gebieten mit überwiegend offener Bauweise, durchschnittlichen Einkaufsmöglichkeiten und normalem Verkehrsanschluss, ohne Beeinträchtigung von Industrie und Gewerbe.

Gute Wohnlage: In Gebieten des inneren Stadtbereichs mit überwiegend geschlossener, stark verdichteter Bebauung mit Grün- und Freiflächen, gepflegtem Straßenbild (guter Gebäudezustand), sehr gutem Verkehrsanschluss, guten bis sehr guten Einkaufsmöglichkeiten und gutem Image. In Gebieten mit überwiegend offener Bauweise, starker Durchgrünung, gepflegtem Wohnumfeld mit gutem Gebäudezustand, gutem Image und normaler Verkehrsanbindung.

Als **Lärmquellen** werden Straßenverkehr, schienengebundener Verkehr und Fluglärm berücksichtigt.

Einwohner je Adresse
Das Merkmal Einwohner je Adresse wurde auf Basis des anonymisierten Statistikabzug aus dem Einwohnerregister gebildet und gibt Aufschluss über die Siedlungsstruktur der jeweiligen Region. Zur Einteilung der Klassen wurde der Jenks-Caspall-Algorithmus verwendet, der automatisch die optimale Einteilung durch Minimierung der Unterschiede innerhalb einer Klasse und Maximierung der Unterschiede zwischen den Klassen ermittelt. Es ergaben sich vier Klassen, wobei die Siedlungsdichte von Klasse zu Klasse zunimmt. In der ersten Klasse, 1 bis 12 Einwohner je Adresse, liegen vermutlich überwiegend Einfamilienhäuser und in der letzten, mit 138 oder mehr Einwohnern je Adresse, überwiegend Hochhäuser.

Personen in SGB II – Bedarfsgemeinschaften („Hartz IV“)
Die Daten stammen aus der Statistik des Fachverfahrens der Bundesagentur für Arbeit und beinhalten die Grundsicherung für Arbeitssuchende.

1 Wahlberechtigte, Wahlbeteiligung und gültige Stimmen bei Vorwahlen in der Wahlgebietseinteilung 2011 nach Abgeordnetenhauswahlkreisen

– Marzahn-Hellersdorf –

Wahlkreis	Wahl-berechtigte	Wähler	Wahl-beteili-gung	Gültige Stimmen	SPD	CDU	DIE LINKE [1]	GRÜNE	FDP	Son-stige
	Anzahl		%	Anzahl	%					
				Abgeordnetenhauswahl 2006 Erststimmen						
01	33 186	13 301	40,1	12 742	26,5	10,6	40,9	3,4	4,3	14,3
02	35 872	17 236	48,0	16 677	28,8	11,5	39,6	3,7	1,9	14,6
03	33 792	13 596	40,2	13 218	26,7	8,4	41,1	3,6	4,4	15,7
04	33 091	18 862	57,0	18 292	31,4	14,5	33,5	5,7	6,0	8,9
05	32 016	20 528	64,1	19 978	24,6	33,3	22,9	5,7	5,8	7,8
06	33 252	15 616	47,0	15 090	28,0	11,5	38,6	4,7	5,0	12,1
Insgesamt	**201 209**	**99 139**	**49,3**	**95 997**	**27,7**	**16,1**	**35,2**	**4,6**	**4,6**	**11,8**
				Abgeordnetenhauswahl 2006 Zweitstimmen						
01	33 186	13 301	40,1	12 949	25,9	8,9	36,0	3,0	3,8	22,4
02	35 872	17 236	48,0	16 825	28,2	9,7	36,3	3,2	3,6	18,9
03	33 792	13 589	40,2	13 250	26,7	8,1	36,8	3,1	3,8	21,5
04	33 091	18 863	57,0	18 456	28,2	13,3	32,4	5,1	5,5	15,3
05	32 016	20 531	64,1	20 113	27,3	23,4	22,7	6,3	6,7	13,5
06	33 252	15 619	47,0	15 217	28,1	10,7	34,4	4,1	4,3	18,5
Insgesamt	**201 209**	**99 139**	**49,3**	**96 810**	**27,5**	**13,1**	**32,5**	**4,3**	**4,8**	**17,9**
				Wahl zur Bezirksverordnetenversammlung 2006						
01	34 655	13 707	39,6	13 310	23,9	9,3	41,1	3,6	4,0	17,9
02	36 998	17 606	47,6	17 153	26,2	10,3	41,5	3,8	3,7	14,3
03	35 833	14 371	40,1	14 034	23,5	7,9	43,9	3,9	4,3	16,6
04	34 725	19 466	56,1	18 976	26,3	13,7	36,9	6,1	5,5	11,5
05	33 684	21 415	63,6	20 965	24,6	22,4	28,7	7,2	7,0	10,2
06	34 972	16 329	46,7	15 931	25,0	10,3	41,1	4,9	4,6	14,0
Insgesamt	**210 867**	**102 894**	**48,8**	**100 369**	**25,0**	**13,0**	**38,2**	**5,1**	**5,0**	**13,7**
				Bundestagswahl 2009 Erststimmen						
01	33 068	17 586	53,2	17 208	14,9	15,6	52,0	4,5	5,1	8,0
02	35 472	22 097	62,3	21 653	15,4	17,0	53,4	4,2	4,4	5,5
03	34 436	18 896	54,9	18 497	15,7	15,0	53,1	4,8	4,7	6,8
04	34 231	24 064	70,3	23 625	17,1	21,4	45,5	6,2	5,4	4,3
05	33 131	25 881	78,1	25 456	17,1	27,2	36,3	8,0	7,4	4,1
06	33 078	20 373	61,6	19 962	15,7	17,3	49,6	5,9	5,5	5,9
Insgesamt	**203 416**	**128 897**	**63,4**	**126 401**	**16,1**	**19,4**	**47,7**	**5,7**	**5,5**	**5,6**
				Bundestagswahl 2009 Zweitstimmen						
01	33 068	17 582	53,2	17 219	14,7	14,8	45,9	5,3	6,5	12,7
02	35 472	22 101	62,3	21 690	16,6	16,3	46,4	5,6	6,1	9,1
03	34 436	18 896	54,9	18 526	15,0	14,4	46,5	5,8	6,4	12,0
04	34 231	24 065	70,3	23 668	17,3	19,8	38,4	7,7	8,1	8,5
05	33 131	25 876	78,1	25 540	18,3	24,0	29,4	9,6	10,7	8,0
06	33 078	20 377	61,6	20 030	16,1	16,4	42,2	7,0	7,3	11,0
Insgesamt	**203 416**	**128 897**	**63,4**	**126 673**	**16,5**	**18,1**	**40,8**	**7,0**	**7,7**	**10,0**

1 2006: Die Linke.

2 Wahlberechtigte, Wahlbeteiligung und Zweitstimmen bei der Wahl zum Abgeordnetenhaus von Berlin am 17. September 2006 in der Wahlgebietseinteilung 2011 nach Stimmbezirken

– Marzahn-Hellersdorf –

Wahlkreis Stimmbezirk	Wahl-berechtigte	Wähler	Wahl-beteili-gung	Gültige Zweit-stimmen	SPD	CDU	DIE LINKE	GRÜNE	FDP	GRAUE	WASG	Sons-tige
	Anzahl		%	Anzahl	%							
01 101.....	2 037	618	30,3	604	24,3	7,1	36,8	3,8	5,3	2,2	3,8	16,7
01 102.....	1 158	522	45,1	483	29,2	10,6	32,1	2,1	5,2	3,3	2,5	15,1
01 103.....	1 291	402	31,1	389	28,0	6,7	31,6	2,3	5,9	3,1	4,9	17,5
01 104.....	1 791	567	31,7	556	25,0	11,5	33,1	3,6	3,2	3,2	3,1	17,3
01 105.....	1 002	327	32,6	318	17,0	5,7	44,7	2,8	3,1	5,0	5,3	16,4
01 106.....	1 156	349	30,2	340	26,8	11,8	27,6	2,6	4,7	1,5	2,9	22,1
01 107.....	1 328	503	37,9	493	29,6	9,1	35,9	4,1	1,8	2,4	5,5	11,6
01 108.....	1 064	324	30,5	316	19,9	10,1	42,4	3,2	2,5	0,9	1,9	19,0
01 109.....	1 162	330	28,4	326	24,2	7,4	38,0	2,8	4,0	1,2	3,1	19,3
01 110.....	901	257	28,5	245	26,1	9,4	34,3	2,0	6,1	3,3	4,1	14,7
01 111.....	952	238	25,0	236	16,9	11,0	36,4	3,8	4,2	4,7	5,1	17,8
01 112.....	1 431	389	27,2	381	23,1	6,6	36,7	3,9	2,6	2,6	3,7	20,7
01 113.....	1 903	715	37,6	701	30,8	8,3	34,4	2,3	4,9	2,6	4,0	12,8
01 114.....	980	307	31,3	292	24,3	10,6	34,2	4,1	3,1	2,7	2,7	18,2
01 115.....	1 126	319	28,3	305	23,9	10,5	24,3	4,3	5,9	2,3	3,3	25,6
01 116.....	1 182	399	33,8	383	23,2	7,0	32,9	2,9	4,4	2,6	5,5	21,4
01 117.....	918	314	34,2	308	25,0	9,7	35,1	2,3	3,9	3,6	4,2	16,2
01 118.....	1 255	437	34,8	430	27,4	13,7	35,3	2,6	1,6	1,4	2,3	15,6
01 119.....	1 197	484	40,4	472	26,9	9,5	32,0	4,4	3,8	2,1	4,4	16,7
01 120.....	1 369	523	38,2	504	28,6	9,1	29,8	3,0	5,2	4,8	3,4	16,3
01 121.....	1 414	419	29,6	407	31,2	6,4	34,9	2,5	1,5	2,9	3,2	17,4
01 122.....	2 023	767	37,9	743	28,5	9,4	32,0	4,0	4,0	2,6	3,9	15,5
01 123.....	1 928	594	30,8	583	24,2	8,6	34,0	1,9	4,6	3,6	4,1	19,0
01 124.....	1 570	563	35,9	550	30,2	8,2	37,1	2,5	3,3	3,6	3,8	11,3
01 125.....	1 048	326	31,1	320	30,3	9,1	32,2	3,4	4,4	3,8	4,1	12,8
01 1A.....	x	633	x	620	20,2	9,2	45,6	2,9	3,7	2,7	4,4	11,3
01 1B.....	x	660	x	651	22,1	8,0	45,5	2,6	2,5	2,8	5,1	11,5
01 1C.....	x	420	x	413	24,5	8,0	45,0	2,7	2,7	2,9	5,1	9,2
01 1D.....	x	595	x	580	28,4	8,4	41,2	2,8	2,9	2,4	4,5	9,3
02 201.....	2 049	695	33,9	669	29,3	10,6	32,1	3,1	3,3	4,5	4,2	12,9
02 202.....	1 096	302	27,6	286	23,8	9,1	31,8	2,8	3,8	3,5	5,2	19,9
02 203.....	1 363	448	32,9	432	29,2	8,8	34,7	3,0	4,2	4,2	3,7	12,3
02 204.....	1 876	705	37,6	693	30,7	10,8	31,2	3,2	3,2	4,2	3,9	12,8
02 205.....	1 497	498	33,3	482	26,3	9,8	39,6	1,9	2,3	2,9	3,3	13,9
02 206.....	1 428	407	28,5	394	27,7	8,6	35,8	1,5	3,3	3,0	2,3	17,8
02 207.....	872	272	31,2	265	34,7	6,0	24,2	1,9	3,4	4,5	4,2	21,1
02 208.....	1 661	684	41,2	671	28,5	11,8	30,6	3,6	4,9	5,2	3,3	12,2
02 209.....	1 741	669	38,4	646	31,9	7,9	35,6	4,5	4,0	2,5	2,6	11,0
02 210.....	1 214	354	29,2	347	21,9	10,7	36,3	2,3	3,7	2,9	3,7	18,4
02 211.....	1 146	501	43,7	493	28,4	11,0	35,1	3,0	2,6	3,4	3,2	13,2
02 212.....	2 044	727	35,6	706	29,2	11,6	36,4	2,5	2,4	3,8	2,5	11,5
02 213.....	1 149	414	36,0	410	27,6	7,3	43,4	2,0	3,2	2,7	3,9	10,0
02 214.....	1 710	658	38,5	639	27,7	7,2	38,3	3,1	2,2	3,1	3,6	14,7
02 215.....	1 231	445	36,1	434	32,0	11,3	26,0	4,6	6,0	2,8	4,4	12,9
02 216.....	1 291	516	40,0	510	30,6	8,2	36,1	4,1	2,5	4,1	2,9	11,4
02 217.....	1 168	582	49,8	563	26,6	13,5	29,8	6,7	7,1	3,4	2,8	9,9
02 218.....	1 092	423	38,7	414	26,8	8,7	40,1	1,9	3,4	5,1	3,1	10,9
02 219.....	1 103	522	47,3	512	32,2	10,9	32,2	3,7	5,3	3,7	2,5	9,4
02 220.....	1 044	431	41,3	424	31,4	10,1	34,0	3,8	2,8	3,8	4,2	9,9
02 221.....	1 283	531	41,4	523	30,8	10,1	33,7	3,8	2,7	3,6	4,2	11,1
02 222.....	944	388	41,1	381	27,3	7,6	38,6	2,9	2,9	4,7	2,6	13,4
02 223.....	1 531	530	34,6	519	29,9	9,8	31,2	3,5	2,5	4,0	3,5	15,6
02 224.....	1 550	632	40,8	614	28,8	9,4	33,2	3,3	3,4	3,4	5,2	13,2
02 225.....	1 228	342	27,9	330	27,9	8,8	34,5	3,3	1,8	3,0	2,4	18,2

2 Wahlberechtigte, Wahlbeteiligung und Zweitstimmen bei der Wahl zum Abgeordnetenhaus von Berlin am 17. September 2006 in der Wahlgebietseinteilung 2011 nach Stimmbezirken

– Marzahn-Hellersdorf –

Wahlkreis Stimmbezirk	Wahl-berechtigte	Wähler	Wahl-beteili-gung	Gültige Zweit-stimmen	SPD	CDU	DIE LINKE	GRÜNE	FDP	GRAUE	WASG	Sons-tige
	Anzahl		%	Anzahl	%							
02 226.....	1 561	624	40,0	616	36,2	7,6	34,7	1,9	3,2	4,1	2,9	9,3
02 2A.....	x	578	x	567	25,7	8,8	43,9	3,2	3,9	3,2	3,9	7,4
02 2B.....	x	552	x	541	24,6	10,2	42,9	4,1	3,9	3,3	3,5	7,6
02 2C.....	x	785	x	772	22,0	9,3	47,3	3,4	3,0	4,3	3,5	7,3
02 2D.....	x	676	x	656	24,4	10,8	42,1	3,4	4,0	3,5	3,7	8,2
02 2E.....	x	711	x	699	27,2	9,4	40,8	2,4	4,7	3,1	3,0	9,3
02 2F.....	x	634	x	617	22,5	11,3	43,3	3,4	3,6	3,9	4,2	7,8
03 301.....	1 683	724	43,0	698	30,9	8,3	37,7	3,2	4,4	2,7	1,3	11,5
03 302.....	1 127	314	27,9	306	27,5	5,6	34,6	2,3	5,2	2,6	4,6	17,6
03 303.....	995	292	29,3	286	25,9	6,6	31,1	3,5	4,5	3,1	4,2	21,0
03 304.....	929	235	25,3	231	26,4	5,2	39,8	4,3	1,7	1,7	3,0	17,7
03 305.....	1 131	288	25,5	278	29,9	6,5	35,3	1,8	3,6	2,2	2,9	18,0
03 306.....	1 524	474	31,1	456	25,4	6,4	39,5	2,9	3,3	4,4	2,0	16,2
03 307.....	2 000	590	29,5	570	27,7	8,4	31,8	3,2	3,0	4,0	3,7	18,2
03 308.....	1 838	663	36,1	646	26,3	7,6	34,2	2,5	4,3	1,9	2,6	20,6
03 309.....	1 003	341	34,0	333	26,1	6,6	38,4	3,6	4,5	3,3	2,4	15,0
03 310.....	1 794	594	33,1	574	27,4	5,9	34,3	2,6	4,9	3,1	4,0	17,8
03 311.....	1 733	587	33,9	572	30,2	7,0	38,3	3,8	3,0	3,8	3,1	10,7
03 312.....	1 501	475	31,6	464	28,0	6,7	37,1	3,4	2,8	4,5	2,2	15,3
03 313.....	1 172	294	25,1	284	25,0	11,6	31,7	2,8	3,2	2,5	4,2	19,0
03 314.....	1 107	323	29,2	319	28,5	10,0	31,0	1,9	5,3	2,8	3,8	16,6
03 315.....	1 227	390	31,8	379	21,4	7,1	33,2	3,7	5,8	2,6	5,5	20,6
03 316.....	1 137	328	28,8	326	28,2	7,7	35,9	2,8	3,1	1,8	1,8	18,7
03 317.....	990	381	38,5	371	27,0	7,5	37,5	4,0	3,8	3,0	3,0	14,3
03 318.....	1 558	561	36,0	550	25,3	9,5	35,6	3,6	3,6	2,5	4,5	15,3
03 319.....	1 506	472	31,3	455	24,2	9,5	34,3	3,7	4,8	3,5	5,3	14,7
03 320.....	2 094	802	38,3	786	30,7	9,9	32,4	3,7	3,3	2,7	3,3	14,0
03 321.....	1 181	493	41,7	484	27,5	6,4	36,8	1,7	3,3	3,5	4,3	16,5
03 322.....	1 596	633	39,7	611	27,8	8,0	32,9	3,4	3,4	4,6	3,6	16,2
03 323.....	1 848	682	36,9	664	28,2	10,4	35,1	3,0	3,5	3,6	4,1	12,2
03 324.....	1 118	452	40,4	441	25,6	10,9	35,1	4,3	6,3	3,4	4,1	10,2
03 3A.....	x	632	x	621	23,0	7,9	46,4	2,4	3,4	3,4	3,2	10,3
03 3B.....	x	536	x	527	22,8	7,2	46,7	3,4	2,7	2,8	3,4	11,0
03 3C.....	x	490	x	483	25,3	7,9	42,2	2,7	2,7	3,7	3,7	11,8
03 3D.....	x	543	x	535	22,8	9,9	46,0	2,6	4,3	2,6	3,4	8,4
04 401.....	1 838	595	32,4	572	31,8	10,5	31,5	3,7	2,4	3,7	4,4	12,1
04 402.....	1 490	601	40,3	585	29,7	8,2	36,1	3,4	3,9	3,2	3,9	11,5
04 403.....	1 744	653	37,4	635	23,1	10,7	36,9	3,9	3,3	2,2	4,1	15,7
04 404.....	1 609	578	35,9	558	27,2	9,9	36,4	3,8	3,2	2,0	3,6	14,0
04 405.....	1 429	525	36,7	505	25,1	10,7	43,6	1,8	2,8	3,0	3,8	9,3
04 406.....	1 300	493	37,9	488	33,0	8,6	41,6	2,0	2,3	2,5	2,9	7,2
04 407.....	1 250	456	36,5	447	28,2	6,5	40,7	2,9	2,5	2,9	2,2	14,1
04 408.....	1 264	541	42,8	532	24,8	7,3	40,0	3,8	3,9	2,6	3,6	13,9
04 409.....	1 495	690	46,2	679	26,7	14,9	29,7	6,5	8,0	4,3	2,7	7,4
04 410.....	1 165	469	40,3	461	29,3	10,4	34,3	4,8	6,5	5,4	3,0	6,3
04 411.....	1 353	688	50,8	679	28,6	16,6	25,6	8,7	8,4	4,0	1,5	6,6
04 412.....	1 307	590	45,1	578	27,9	21,1	23,5	6,2	8,8	2,2	2,6	7,6
04 413.....	1 241	555	44,7	546	31,1	12,1	28,9	6,2	8,2	3,1	3,3	7,0
04 414.....	1 442	467	32,4	457	30,6	9,2	33,7	3,1	3,1	3,9	3,5	12,9
04 415.....	1 342	666	49,6	643	34,8	11,2	29,7	4,2	4,8	3,3	3,1	8,9
04 416.....	1 688	612	36,3	599	27,0	9,0	34,7	4,2	3,5	4,2	3,5	13,9
04 417.....	1 118	553	49,5	534	25,7	16,9	30,0	5,1	6,2	1,9	4,5	9,9
04 418.....	1 037	602	58,1	589	31,1	14,9	24,3	5,6	9,0	3,2	2,4	9,5

2 Wahlberechtigte, Wahlbeteiligung und Zweitstimmen bei der Wahl zum Abgeordnetenhaus von Berlin am 17. September 2006 in der Wahlgebietseinteilung 2011 nach Stimmbezirken

– Marzahn-Hellersdorf –

Wahlkreis Stimmbezirk	Wahl-berechtigte	Wähler	Wahl-beteili-gung	Gültige Zweit-stimmen	SPD	CDU	DIE LINKE	GRÜNE	FDP	GRAUE	WASG	Sons-tige
	Anzahl		%	Anzahl	%							
04 419.....	1 004	426	42,4	413	32,7	13,1	32,2	5,1	5,3	2,4	1,2	8,0
04 420.....	1 203	624	51,9	616	28,1	20,3	23,2	7,0	8,3	2,1	3,4	7,6
04 421.....	1 104	638	57,8	626	29,9	18,4	20,9	8,3	7,0	2,4	2,7	10,4
04 422.....	1 073	599	55,8	580	28,3	21,0	25,3	6,7	7,2	2,2	2,4	6,7
04 423.....	1 265	660	52,2	644	29,5	14,4	24,4	9,5	6,8	2,3	3,3	9,8
04 424.....	989	537	54,3	528	30,1	17,6	21,6	8,0	7,0	1,7	2,5	11,6
04 425.....	1 341	616	45,9	598	32,3	17,1	24,6	5,7	5,7	2,3	4,7	7,7
04 4A.....	x	867	x	849	24,6	8,6	46,8	2,6	2,7	2,9	4,4	7,4
04 4B.....	x	777	x	768	23,3	9,8	48,0	3,1	3,4	3,0	3,6	5,7
04 4C.....	x	683	x	675	26,7	17,0	31,9	5,6	7,7	2,2	3,6	5,3
04 4D.....	x	544	x	535	25,2	14,4	37,4	4,7	6,9	2,4	3,9	5,0
04 4E.....	x	611	x	598	24,7	12,4	39,3	4,3	5,4	2,8	4,0	7,0
04 4F.....	x	392	x	389	29,3	14,9	29,6	6,7	5,7	2,3	3,9	7,7
04 4G.....	x	555	x	550	28,7	17,5	27,5	6,4	6,2	2,4	3,5	8,0
05 501.....	1 102	581	52,7	568	31,3	20,8	22,4	8,1	6,5	1,9	3,2	5,8
05 502.....	1 105	561	50,8	546	26,0	26,4	24,5	6,2	5,9	1,6	2,4	7,0
05 503.....	1 166	600	51,5	593	29,7	25,1	19,4	5,1	6,7	3,2	4,6	6,2
05 504.....	1 202	653	54,3	638	29,3	23,8	19,7	7,1	6,0	1,7	3,1	9,2
05 505.....	1 259	668	53,1	655	26,7	25,0	22,9	5,3	8,2	1,4	2,9	7,5
05 506.....	1 308	706	54,0	694	24,8	28,1	17,3	4,2	7,6	3,2	5,5	9,4
05 507.....	1 092	585	53,6	572	24,8	25,2	24,0	4,7	7,9	2,3	2,1	9,1
05 508.....	1 169	664	56,8	646	28,9	25,4	18,9	6,3	7,4	0,9	2,2	9,9
05 509.....	1 210	575	47,5	558	28,3	22,2	19,5	6,6	8,2	2,2	3,8	9,1
05 510.....	1 199	661	55,1	650	26,6	28,2	18,8	7,4	7,5	1,5	2,5	7,5
05 511.....	1 198	655	54,7	641	25,1	25,6	22,5	5,5	7,0	1,4	3,6	9,4
05 512.....	1 256	682	54,3	665	28,6	24,8	17,3	7,1	8,4	3,2	2,6	8,1
05 513.....	1 193	632	53,0	621	24,5	21,9	21,1	7,1	6,6	2,9	4,0	11,9
05 514.....	1 213	607	50,0	596	27,2	22,1	24,5	6,9	5,2	1,7	1,7	10,7
05 515.....	1 369	703	51,4	690	30,7	18,7	22,3	6,7	7,2	2,5	3,2	8,7
05 516.....	1 319	714	54,1	705	29,5	15,7	29,4	7,0	5,2	2,1	2,7	8,4
05 517.....	1 285	650	50,6	634	28,9	19,6	21,6	6,3	7,3	2,8	2,2	11,4
05 518.....	1 325	649	49,0	635	32,3	20,2	24,6	6,0	5,5	1,9	2,5	7,1
05 519.....	1 136	533	46,9	525	30,9	17,9	19,4	9,3	6,7	1,3	2,9	11,6
05 520.....	1 092	565	51,7	551	24,7	24,0	21,4	9,6	9,3	1,5	1,6	8,0
05 521.....	1 324	668	50,5	656	27,9	25,3	20,3	6,6	7,3	2,9	2,7	7,0
05 522.....	1 568	855	54,5	839	29,7	23,7	19,8	7,6	5,5	3,0	2,0	8,7
05 523.....	1 388	687	49,5	680	28,4	21,8	25,0	5,6	5,6	1,8	2,5	9,4
05 524.....	1 250	719	57,5	702	30,2	22,4	21,8	5,3	7,0	1,6	2,6	9,3
05 525.....	1 157	596	51,5	567	25,0	22,4	25,7	5,1	6,3	4,4	2,6	8,3
05 526.....	1 131	565	50,0	556	29,7	23,2	24,8	4,1	5,4	1,3	2,3	9,2
05 5A.....	x	514	x	496	25,4	23,8	26,8	6,9	5,4	3,8	2,4	5,4
05 5B.....	x	546	x	532	22,7	27,1	25,9	6,0	7,3	2,6	2,8	5,5
05 5C.....	x	580	x	571	20,1	27,8	25,7	5,3	8,1	1,9	3,3	7,7
05 5D.....	x	437	x	432	22,5	22,9	28,7	5,6	4,9	2,3	3,2	10,0
05 5E.....	x	488	x	484	23,3	24,4	26,9	7,6	5,2	2,5	2,5	7,6
05 5F.....	x	630	x	625	24,6	24,0	26,2	7,0	5,6	2,4	2,6	7,5
05 5G.....	x	602	x	590	27,6	24,1	25,1	4,7	7,6	2,2	3,7	4,9
06 601.....	1 838	689	37,5	662	32,2	6,6	30,7	3,2	4,4	2,1	2,9	18,0
06 602.....	1 969	714	36,3	685	28,6	8,9	29,5	4,4	3,1	2,2	3,6	19,7
06 603.....	1 549	536	34,6	517	30,9	6,6	33,5	7,0	3,9	1,4	4,8	12,0
06 604.....	1 449	556	38,4	535	26,9	9,0	35,9	3,7	4,3	3,4	2,1	14,8
06 605.....	1 035	317	30,6	308	27,3	10,1	31,5	2,9	5,2	1,3	3,6	18,2
06 606.....	1 899	793	41,8	772	30,6	9,1	31,9	3,6	4,7	2,8	3,1	14,2

2 Wahlberechtigte, Wahlbeteiligung und Zweitstimmen bei der Wahl zum Abgeordnetenhaus von Berlin am 17. September 2006 in der Wahlgebietseinteilung 2011 nach Stimmbezirken

– Marzahn-Hellersdorf –

Wahlkreis Stimmbezirk	Wahl-berechtigte	Wähler	Wahl-beteili-gung	Gültige Zweit-stimmen	SPD	CDU	DIE LINKE	GRÜNE	FDP	GRAUE	WASG	Sons-tige
	Anzahl		%	Anzahl	%							
06 607.....	974	330	33,9	325	25,8	8,9	39,4	4,9	4,3	3,7	2,8	10,2
06 608.....	1 864	660	35,4	645	29,5	6,0	40,2	2,0	2,6	3,3	2,8	13,6
06 609.....	1 554	532	34,2	517	25,9	8,7	38,5	3,3	3,1	3,5	3,3	13,7
06 610.....	1 729	639	37,0	608	27,6	6,9	42,9	2,8	2,8	3,8	1,5	11,7
06 611.....	1 070	463	43,3	457	33,9	8,3	35,4	4,2	5,0	3,1	2,0	8,1
06 612.....	1 987	776	39,1	763	30,0	7,7	34,5	6,2	3,9	3,5	3,1	11,0
06 613.....	1 656	790	47,7	779	27,6	14,0	32,9	4,4	5,1	3,2	1,7	11,2
06 614.....	1 801	730	40,5	712	33,6	11,5	29,2	4,5	5,2	2,0	2,5	11,5
06 615.....	1 375	678	49,3	664	30,6	21,7	23,2	6,8	6,0	2,1	1,7	8,0
06 616.....	1 131	571	50,5	558	26,7	19,5	26,5	6,5	6,5	3,2	2,3	8,8
06 617.....	899	453	50,4	448	26,8	19,2	23,7	4,9	6,5	1,8	2,7	14,5
06 618.....	1 533	553	36,1	541	27,5	8,5	32,3	2,8	4,3	2,8	3,9	17,9
06 619.....	966	319	33,0	306	29,1	6,9	31,7	2,0	5,9	0,7	5,2	18,6
06 620.....	1 396	539	38,6	523	29,1	10,1	35,0	2,7	4,0	2,3	2,7	14,1
06 621.....	1 820	626	34,4	607	25,9	9,4	29,5	3,6	4,4	4,3	3,6	19,3
06 622.....	1 758	543	30,9	528	29,4	6,1	36,2	3,2	3,0	1,1	5,9	15,2
06 6A.....	x	603	x	588	24,7	10,0	42,3	2,9	2,6	2,6	3,4	11,6
06 6B.....	x	466	x	456	24,6	10,1	43,4	3,1	2,6	2,6	3,7	9,9
06 6C.....	x	643	x	632	21,4	11,9	45,1	3,2	5,4	2,8	2,8	7,4
06 6D.....	x	449	x	442	24,4	18,1	36,2	5,2	4,3	1,8	2,7	7,2
06 6E.....	x	651	x	639	23,3	13,0	41,0	4,5	3,6	2,2	3,3	9,1
Insgesamt.....	**201 209**	**99 139**	**49,3**	**96 810**	**27,5**	**13,1**	**32,5**	**4,3**	**4,8**	**2,9**	**3,3**	**11,7**

3 Wahlberechtigte, Wahlbeteiligung und Zweitstimmen bei der Wahl zum Deutschen Bundestag am 27. September 2009 in der Wahlgebietseinteilung 2011 nach Stimmbezirken

– Marzahn-Hellersdorf –

Wahlkreis Stimmbezirk	Wahl-berechtigte	Wähler	Wahl-beteili-gung	Gültige Zweit-stimmen	SPD	CDU	DIE LINKE	GRÜNE	FDP	PIRA-TEN	NPD	Sons-tige
	Anzahl		%	Anzahl	%							
01 101.....	1 833	778	42,4	766	13,2	15,8	42,7	4,8	8,5	4,3	6,8	3,9
01 102.....	1 180	573	48,6	563	15,5	13,5	45,6	5,9	8,3	2,7	3,7	4,8
01 103.....	1 332	523	39,3	506	16,4	10,1	45,3	3,2	10,3	4,0	6,9	4,0
01 104.....	1 862	867	46,6	857	12,4	17,5	42,2	6,0	6,9	5,0	5,3	4,8
01 105.....	995	434	43,6	430	10,9	16,5	48,8	5,3	4,7	2,6	3,0	8,1
01 106.....	1 354	524	38,7	512	14,6	18,0	40,4	4,1	4,7	4,1	5,9	8,2
01 107.....	1 348	649	48,1	637	15,4	15,4	46,6	7,7	5,7	2,8	4,1	2,4
01 108.....	991	432	43,6	422	17,5	12,6	45,5	3,1	6,4	5,2	5,5	4,3
01 109.....	1 106	467	42,2	459	12,2	16,6	47,7	3,7	6,1	2,8	4,8	6,1
01 110.....	888	317	35,7	309	14,6	13,6	51,8	4,2	6,5	2,9	2,9	3,6
01 111.....	1 048	350	33,4	337	15,1	13,1	47,8	6,5	4,5	3,9	5,0	4,2
01 112.....	1 428	543	38,0	537	15,1	12,5	47,5	4,5	6,7	3,4	6,1	4,3
01 113.....	1 922	870	45,3	852	15,8	16,0	45,4	4,6	7,4	4,5	3,4	2,9
01 114.....	997	381	38,2	370	16,5	14,3	46,2	4,3	3,0	4,9	6,5	4,3
01 115.....	1 160	450	38,8	434	13,4	15,4	39,4	4,8	9,7	4,8	7,8	4,6
01 116.....	1 187	523	44,1	507	14,0	15,8	44,6	4,9	5,3	4,3	7,1	3,9
01 117.....	906	411	45,4	402	15,2	13,7	48,0	7,2	5,0	4,0	3,5	3,5
01 118.....	1 183	488	41,3	482	19,5	15,1	44,0	5,4	6,4	2,5	2,7	4,4
01 119.....	1 182	642	54,3	627	17,4	16,9	40,0	5,7	6,2	4,9	4,6	4,1
01 120.....	1 380	681	49,3	662	15,1	13,9	43,8	4,5	7,7	4,2	5,4	5,3
01 121.....	1 497	670	44,8	651	16,9	13,4	45,2	4,9	6,6	3,8	5,2	4,0
01 122.....	1 866	929	49,8	908	14,3	15,9	44,7	4,7	6,6	4,4	5,5	3,9
01 123.....	1 775	782	44,1	764	11,8	11,9	50,1	5,8	6,0	2,9	6,9	4,6
01 124.....	1 564	793	50,7	780	16,9	11,5	46,2	6,5	6,7	4,0	4,0	4,2
01 125.....	1 084	465	42,9	455	16,5	14,5	45,7	4,0	6,8	4,4	4,4	3,7
01 1A.....	x	799	x	784	11,7	15,9	49,9	5,1	7,4	4,0	2,3	3,7
01 1B.....	x	904	x	894	12,5	15,7	50,4	6,0	7,0	2,6	2,3	3,4
01 1C.....	x	571	x	562	14,1	15,5	49,5	6,2	5,7	2,5	2,3	4,3
01 1D.....	x	766	x	750	16,7	15,3	47,6	6,9	3,7	3,2	1,6	4,9
02 201.....	2 051	991	48,3	966	15,0	16,8	43,7	6,3	6,2	2,8	5,0	4,2
02 202.....	997	353	35,4	346	15,0	18,8	44,2	3,8	6,6	4,3	4,3	2,9
02 203.....	1 638	753	46,0	736	18,2	17,1	46,6	4,9	5,4	3,1	1,6	3,0
02 204.....	1 794	896	49,9	877	19,0	15,4	44,6	5,7	5,6	2,5	3,1	4,1
02 205.....	1 454	572	39,3	552	14,3	12,1	50,0	6,0	4,7	3,6	4,3	4,9
02 206.....	1 441	629	43,7	617	13,5	17,3	46,5	4,4	6,3	3,7	3,4	4,9
02 207.....	879	407	46,3	399	15,8	13,0	45,1	5,3	6,5	4,0	7,5	2,8
02 208.....	1 507	767	50,9	756	18,0	14,7	43,5	6,6	6,9	3,4	4,1	2,8
02 209.....	1 678	871	51,9	861	17,7	14,2	47,7	4,8	4,2	3,1	3,4	5,0
02 210.....	1 187	500	42,1	495	13,3	11,9	46,3	4,4	8,3	3,6	6,9	5,3
02 211.....	1 179	622	52,8	603	15,9	14,6	47,9	5,1	7,0	3,5	1,8	4,1
02 212.....	1 940	915	47,2	899	18,7	16,1	43,9	4,4	7,6	2,9	2,4	3,9
02 213.....	1 125	535	47,6	527	13,1	13,9	51,2	4,4	6,5	2,3	4,6	4,2
02 214.....	1 675	775	46,3	754	16,7	13,0	49,3	3,4	7,3	3,1	3,8	3,3
02 215.....	1 205	624	51,8	615	18,5	22,1	39,3	4,7	7,6	2,6	2,3	2,8
02 216.....	1 253	670	53,5	657	20,4	16,0	41,9	5,0	7,3	3,2	3,2	3,0
02 217.....	1 171	687	58,7	677	16,0	22,5	35,6	8,0	11,8	2,8	1,6	1,8
02 218.....	1 058	546	51,6	528	15,5	17,6	46,6	5,5	6,4	2,8	3,2	2,3
02 219.....	1 079	576	53,4	569	17,0	18,1	46,0	4,4	6,0	2,6	2,8	3,0
02 220.....	1 029	498	48,4	490	19,8	17,3	42,7	6,3	4,7	3,9	2,7	2,7
02 221.....	1 272	619	48,7	608	19,6	17,1	42,1	6,3	4,8	3,8	2,6	3,8
02 222.....	963	545	56,6	539	16,1	20,0	47,1	5,0	3,9	2,4	3,0	2,4
02 223.....	1 535	721	47,0	699	18,9	14,3	47,5	5,3	6,0	2,6	3,0	2,4
02 224.....	1 541	788	51,1	776	20,2	16,8	44,5	5,0	5,5	2,4	2,6	3,0
02 225.....	1 325	531	40,1	523	10,9	14,9	51,6	3,6	5,4	4,0	5,7	3,8

3 Wahlberechtigte, Wahlbeteiligung und Zweitstimmen bei der Wahl zum Deutschen Bundestag am 27. September 2009 in der Wahlgebietseinteilung 2011 nach Stimmbezirken

– Marzahn-Hellersdorf –

Wahlkreis Stimmbezirk	Wahl-berechtigte	Wähler	Wahl-beteili-gung	Gültige Zweit-stimmen	SPD	CDU	DIE LINKE	GRÜNE	FDP	PIRA-TEN	NPD	Sons-tige
	Anzahl		%	Anzahl	%							
02 226.....	1 496	774	51,7	755	17,4	17,6	47,4	4,5	6,2	2,0	2,5	2,4
02 2A.....	x	761	x	753	14,5	14,1	51,7	7,2	5,7	1,7	1,5	3,7
02 2B.....	x	747	x	740	15,0	15,4	52,0	7,0	4,9	1,9	1,1	2,7
02 2C.....	x	1 004	x	983	15,7	16,1	52,5	5,9	3,5	2,6	1,1	2,6
02 2D.....	x	740	x	728	18,1	17,2	44,8	7,7	6,7	1,8	0,7	3,0
02 2E.....	x	833	x	824	15,2	17,5	48,8	6,7	5,2	1,7	2,1	2,9
02 2F.....	x	851	x	838	13,4	18,1	49,3	7,4	5,7	2,0	1,6	2,5
03 301.....	2 025	1 130	55,8	1 114	16,1	19,8	40,9	5,8	8,4	3,4	2,3	3,1
03 302.....	1 151	473	41,1	468	13,7	12,4	50,9	4,5	6,0	3,2	4,5	4,9
03 303.....	1 031	352	34,1	345	12,5	10,4	51,3	3,8	7,5	5,5	4,9	4,1
03 304.....	1 087	431	39,7	418	14,8	11,0	50,5	4,1	4,5	4,1	7,2	3,8
03 305.....	1 013	417	41,2	411	12,7	19,2	44,8	3,4	7,1	3,4	4,9	4,6
03 306.....	1 610	679	42,2	668	14,7	14,4	45,2	6,6	5,5	3,7	4,0	5,8
03 307.....	1 929	817	42,4	789	12,7	15,0	49,2	4,4	5,8	3,5	3,8	5,6
03 308.....	1 812	871	48,1	858	13,3	14,9	45,6	5,6	5,8	5,5	5,2	4,1
03 309.....	985	462	46,9	455	16,3	13,4	49,9	2,9	6,6	2,9	5,3	2,9
03 310.....	2 001	925	46,2	901	15,0	13,4	44,6	6,9	5,7	3,2	5,4	5,8
03 311.....	1 717	784	45,7	763	15,6	11,8	48,4	7,1	7,6	3,1	2,6	3,8
03 312.....	1 586	764	48,2	746	18,8	12,9	43,8	6,0	5,9	3,9	4,4	4,3
03 313.....	1 122	475	42,3	455	17,6	17,1	39,6	6,6	6,4	4,0	5,1	3,7
03 314.....	1 059	419	39,6	411	15,6	15,6	42,8	3,2	8,5	5,8	6,1	2,4
03 315.....	1 150	481	41,8	473	15,0	12,5	51,2	4,7	5,3	2,7	4,0	4,7
03 316.....	1 087	430	39,6	423	13,5	15,1	51,3	5,4	4,5	4,0	3,1	3,1
03 317.....	982	502	51,1	488	17,0	16,2	45,7	4,7	4,9	3,9	4,9	2,7
03 318.....	1 640	653	39,8	643	14,2	13,4	45,9	5,0	6,7	3,7	4,8	6,4
03 319.....	1 687	732	43,4	713	11,6	10,4	47,8	6,7	8,3	5,2	4,6	5,3
03 320.....	2 075	1 101	53,1	1 079	17,7	15,9	42,0	6,3	7,0	4,4	3,4	3,2
03 321.....	1 166	551	47,3	541	15,9	16,3	42,1	5,5	7,8	3,5	5,4	3,5
03 322.....	1 548	802	51,8	785	13,6	14,3	47,5	6,0	5,6	4,1	3,6	5,4
03 323.....	1 882	922	49,0	907	16,0	14,6	44,4	5,6	7,2	4,9	3,5	3,9
03 324.....	1 091	554	50,8	543	17,5	14,5	43,6	7,7	8,1	3,5	2,0	2,9
03 3A.....	x	881	x	871	12,9	14,1	51,0	6,1	5,9	2,4	2,9	4,8
03 3B.....	x	738	x	729	15,0	12,3	51,0	6,2	4,8	2,7	2,7	5,2
03 3C.....	x	767	x	757	15,3	14,0	49,1	7,3	5,2	2,5	2,2	4,4
03 3D.....	x	783	x	772	13,7	14,5	49,4	7,3	5,7	2,6	2,3	4,5
04 401.....	1 797	832	46,3	821	19,0	15,1	43,8	5,5	4,4	3,8	4,0	4,4
04 402.....	1 482	772	52,1	759	18,2	16,7	44,5	5,7	4,1	3,2	4,0	3,7
04 403.....	1 826	948	51,9	923	16,4	16,3	47,3	4,2	4,8	2,5	4,4	4,1
04 404.....	1 629	723	44,4	706	17,1	16,3	45,9	4,8	5,1	4,1	3,4	3,3
04 405.....	1 475	788	53,4	771	14,1	16,1	49,0	5,8	5,6	3,2	3,2	2,9
04 406.....	1 274	660	51,8	648	20,8	17,7	43,8	4,3	6,3	2,0	2,0	2,9
04 407.....	1 210	602	49,8	586	15,7	14,0	46,9	5,5	4,8	4,8	3,4	4,9
04 408.....	1 259	671	53,3	659	15,9	12,1	48,6	5,0	6,8	4,1	4,6	2,9
04 409.....	1 550	822	53,0	812	16,3	20,8	36,7	7,1	10,6	3,3	1,6	3,6
04 410.....	1 407	751	53,4	743	18,8	19,7	36,2	9,0	9,0	3,8	1,5	2,0
04 411.....	1 346	826	61,4	818	19,2	25,3	30,6	7,9	9,0	3,4	1,0	3,5
04 412.....	1 356	735	54,2	725	17,0	26,1	30,8	7,3	11,7	1,9	2,8	2,5
04 413.....	1 245	651	52,3	642	19,8	21,7	31,8	9,8	10,7	1,7	1,9	2,6
04 414.....	1 418	608	42,9	586	15,2	18,8	42,3	5,6	8,4	3,1	2,6	4,1
04 415.....	1 389	820	59,0	803	16,4	20,4	36,9	8,5	9,8	1,7	2,0	4,2
04 416.....	1 671	754	45,1	740	17,7	14,5	43,1	5,5	5,9	3,1	5,4	4,7
04 417.....	1 130	652	57,7	636	17,1	25,3	33,0	6,6	8,5	3,6	2,8	3,0
04 418.....	1 433	920	64,2	907	20,3	21,6	31,0	9,9	10,1	3,3	1,1	2,6

3 Wahlberechtigte, Wahlbeteiligung und Zweitstimmen bei der Wahl zum Deutschen Bundestag am 27. September 2009 in der Wahlgebietseinteilung 2011 nach Stimmbezirken

– Marzahn-Hellersdorf –

Wahlkreis Stimmbezirk	Wahl-berechtigte	Wähler	Wahl-beteili-gung	Gültige Zweit-stimmen	SPD	CDU	DIE LINKE	GRÜNE	FDP	PIRA-TEN	NPD	Sons-tige
	Anzahl		%	Anzahl	%							
04 419.....	1 190	627	52,7	614	18,6	20,8	34,5	8,3	8,0	3,1	2,9	3,7
04 420.....	1 234	680	55,1	674	15,3	27,2	26,9	11,9	10,8	3,7	1,3	3,0
04 421.....	1 139	703	61,7	699	19,9	24,7	27,5	9,6	11,2	3,7	1,6	1,9
04 422.....	1 097	637	58,1	625	16,2	20,6	30,6	11,0	14,2	4,3	1,0	2,1
04 423.....	1 269	774	61,0	757	21,5	21,4	30,1	8,1	8,6	4,1	1,8	4,4
04 424.....	1 000	604	60,4	596	20,1	22,3	28,7	9,1	10,6	2,9	3,0	3,4
04 425.....	1 405	826	58,8	812	17,2	21,8	35,8	5,5	9,7	3,6	3,3	3,0
04 4A.....		896	x	887	15,7	15,2	51,1	6,8	6,0	1,4	1,6	2,4
04 4B.....		729	x	727	14,0	14,6	55,0	6,2	4,8	1,9	1,4	2,1
04 4C.....		876	x	867	15,5	24,9	34,8	10,0	9,3	2,8	0,9	1,7
04 4D.....		699	x	676	16,6	19,1	41,3	8,7	8,6	1,6	1,6	2,5
04 4E.....		990	x	974	16,4	20,1	38,8	10,2	8,0	2,4	1,2	2,9
04 4F.....		695	x	690	18,1	20,6	33,5	11,7	8,3	3,2	1,0	3,6
04 4G.....		794	x	785	15,2	22,9	35,3	11,3	8,5	2,4	0,4	3,9
05 501.....	1 117	662	59,3	653	19,8	22,8	30,8	10,4	9,5	3,5	0,9	2,3
05 502.....	1 108	656	59,2	650	19,2	23,2	32,5	9,4	9,7	2,3	1,1	2,6
05 503.....	1 213	722	59,5	707	18,2	24,9	29,6	6,6	11,3	4,0	1,3	4,1
05 504.....	1 302	766	58,8	754	13,3	24,1	31,0	11,3	12,1	3,7	1,7	2,8
05 505.....	1 322	838	63,4	826	18,8	26,5	28,0	8,8	11,0	2,4	2,2	2,3
05 506.....	1 380	843	61,1	833	15,5	25,6	31,6	9,6	9,4	2,6	2,3	3,5
05 507.....	1 107	668	60,3	663	16,3	28,5	27,5	8,3	11,2	3,2	2,7	2,4
05 508.....	1 220	723	59,3	708	20,3	26,3	24,0	10,9	10,0	3,5	1,6	3,4
05 509.....	1 231	678	55,1	671	16,4	25,6	29,8	10,1	9,5	3,3	3,3	1,9
05 510.....	1 245	799	64,2	790	20,3	26,1	24,9	9,0	12,3	3,3	2,0	2,2
05 511.....	1 207	788	65,3	778	17,7	24,7	28,1	10,8	11,4	2,4	2,4	2,3
05 512.....	1 285	793	61,7	778	20,4	25,4	26,7	6,8	9,8	6,2	2,2	2,4
05 513.....	1 282	762	59,4	752	16,1	23,3	29,5	8,4	13,2	2,9	3,2	3,5
05 514.....	1 270	702	55,3	697	17,1	24,5	32,6	7,9	9,2	3,9	2,2	2,7
05 515.....	1 370	848	61,9	844	17,9	20,5	32,8	9,8	12,3	3,2	1,5	1,9
05 516.....	1 388	841	60,6	833	19,3	20,0	31,3	12,1	9,4	3,0	2,5	2,3
05 517.....	1 300	751	57,8	737	19,3	23,6	27,4	9,4	9,9	4,2	2,8	3,4
05 518.....	1 332	811	60,9	797	19,1	20,7	30,7	9,7	10,9	3,9	1,9	3,1
05 519.....	1 185	724	61,1	719	20,4	22,8	22,9	11,3	11,5	4,0	3,2	3,8
05 520.....	1 138	674	59,2	665	20,6	20,8	31,4	9,9	9,3	2,9	2,1	3,0
05 521.....	1 436	860	59,9	836	19,4	23,2	27,0	8,6	14,7	3,8	1,2	2,0
05 522.....	1 623	990	61,0	978	22,2	23,2	27,3	8,7	10,8	3,5	2,0	2,2
05 523.....	1 324	799	60,3	782	16,9	24,6	31,5	9,2	9,6	3,6	1,9	2,8
05 524.....	1 418	956	67,4	931	20,3	22,3	29,8	7,9	9,9	3,8	3,1	2,9
05 525.....	1 164	693	59,5	684	19,2	23,5	28,5	9,8	11,3	3,4	1,8	2,6
05 526.....	1 164	646	55,5	635	17,3	22,5	31,2	7,6	13,5	3,6	2,0	2,2
05 5A.....	x	801	x	797	19,9	24,7	28,9	9,7	9,9	3,1	1,1	2,6
05 5B.....	x	912	x	905	16,8	27,2	28,1	9,8	11,0	2,8	1,3	3,0
05 5C.....	x	919	x	911	16,0	27,1	30,1	9,9	10,2	2,4	1,5	2,7
05 5D.....	x	706	x	700	16,4	26,1	32,1	10,0	8,7	1,9	1,9	2,9
05 5E.....	x	709	x	706	19,4	23,1	32,9	10,8	8,1	2,4	1,3	2,1
05 5F.....	x	941	x	934	17,6	22,7	31,8	11,1	9,7	2,8	1,0	3,3
05 5G.....	x	895	x	886	16,0	23,3	30,1	11,5	11,5	3,5	0,7	3,4
06 601.....	1 855	934	50,4	912	17,5	13,9	38,3	7,1	7,3	6,0	3,9	5,8
06 602.....	1 977	961	48,6	940	16,3	14,7	41,0	7,6	6,4	5,4	5,5	3,2
06 603.....	1 609	777	48,3	764	16,0	16,2	38,1	7,6	7,5	5,9	3,5	5,2
06 604.....	1 555	798	51,3	787	17,2	15,9	45,7	2,4	6,6	3,4	3,9	4,8
06 605.....	1 141	503	44,1	491	15,7	16,3	42,0	5,3	7,3	4,5	4,3	4,7
06 606.....	1 801	987	54,8	969	16,0	16,8	41,7	6,2	7,0	4,5	3,3	4,4

3 Wahlberechtigte, Wahlbeteiligung und Zweitstimmen bei der Wahl zum Deutschen Bundestag am 27. September 2009 in der Wahlgebietseinteilung 2011 nach Stimmbezirken

– Marzahn-Hellersdorf –

Wahlkreis Stimmbezirk	Wahl-berechtigte	Wähler	Wahl-beteili-gung	Gültige Zweit-stimmen	SPD	CDU	DIE LINKE	GRÜNE	FDP	PIRA-TEN	NPD	Sons-tige
	Anzahl		%	Anzahl	%							
06 607.....	979	472	48,2	463	13,8	17,1	44,5	8,0	6,5	4,8	3,0	2,4
06 608.....	1 764	835	47,3	818	16,5	13,3	45,5	6,0	7,6	2,3	3,8	5,0
06 609.....	1 666	759	45,6	742	17,7	16,3	43,7	5,4	5,4	4,4	4,2	3,0
06 610.....	1 681	880	52,3	861	15,3	13,0	50,9	5,2	6,2	2,7	2,4	4,3
06 611.....	1 029	579	56,3	571	16,5	16,5	45,9	8,8	4,0	3,2	2,8	2,5
06 612.....	1 938	891	46,0	879	19,1	15,8	45,2	5,2	6,8	2,6	2,3	3,0
06 613.....	1 692	957	56,6	938	17,1	17,6	37,5	8,0	8,5	4,3	3,6	3,4
06 614.....	1 773	908	51,2	886	17,0	17,5	35,8	9,0	8,9	4,3	1,8	5,6
06 615.....	1 379	837	60,7	826	20,3	23,2	28,9	9,4	10,7	3,5	1,6	2,3
06 616.....	1 138	628	55,2	623	18,0	19,3	36,4	8,5	9,6	3,7	1,6	2,9
06 617.....	933	524	56,2	513	16,2	21,2	33,7	8,6	9,7	5,1	2,3	3,1
06 618.....	1 453	698	48,0	684	12,9	15,2	45,2	6,0	6,1	5,1	5,3	4,2
06 619.....	898	382	42,5	376	13,6	16,2	45,5	6,9	5,9	3,5	4,5	4,0
06 620.....	1 356	657	48,5	646	14,2	16,3	43,7	6,2	7,7	4,5	3,9	3,6
06 621.....	1 768	744	42,1	737	16,7	14,8	39,8	6,2	7,3	3,3	5,2	6,8
06 622.....	1 693	657	38,8	642	15,4	12,3	44,7	6,2	7,9	3,9	5,3	4,2
06 6A.....	x	817	x	802	13,6	15,6	49,9	5,9	5,5	2,0	2,1	5,5
06 6B.....	x	655	x	645	13,5	15,5	50,4	5,4	5,7	2,2	2,3	5,0
06 6C.....	x	887	x	878	15,1	17,8	45,7	7,7	7,1	2,3	1,4	3,0
06 6D.....	x	673	x	670	16,0	20,3	37,9	10,7	8,8	2,8	1,3	2,1
06 6E.....	x	977	x	967	14,0	16,9	45,0	8,5	7,0	3,1	1,8	3,8
Insgesamt.....	**203 416**	**128 897**	**63,4**	**126 673**	**16,5**	**18,1**	**40,8**	**7,0**	**7,7**	**3,4**	**3,0**	**3,6**

4 Melderechtlich registrierte Einwohner am Ort der Hauptwohnung in Berlin am 31. Dezember 2010 nach Stimmbezirken, Staatsangehörigkeit und Alter

– Marzahn-Hellersdorf –

Wahlkreis Stimmbezirk	Ins-gesamt	Ausländer insgesamt Anzahl	Ausländer insgesamt in % Sp. 1	darunter Unions-bürger in % Sp.1	Deutsche ins-gesamt	Deutsche im Alter von ... bis unter ... Jahren unter 6 Anzahl	unter 6 in % Sp. 5	6 - 18 Anzahl	6 - 18 in % Sp. 5	18 - 65 Anzahl	18 - 65 in % Sp. 5	65 und mehr Anzahl	65 und mehr in % Sp. 5
	1	2	3	4	5	6	7	8	9	10	11	12	13
01 101.....	2 433	120	4,9	1,0	2 313	197	8,5	297	12,8	1 639	70,9	180	7,8
01 102.....	1 336	15	1,1	0,7	1 321	64	4,8	126	9,5	968	73,3	163	12,3
01 103.....	1 823	177	9,7	0,3	1 646	139	8,4	183	11,1	1 115	67,7	209	12,7
01 104.....	2 355	130	5,5	1,8	2 225	166	7,5	179	8,0	1 627	73,1	253	11,4
01 105.....	1 259	68	5,4	2,2	1 191	86	7,2	116	9,7	837	70,3	152	12,8
01 106.....	1 958	252	12,9	3,9	1 706	162	9,5	172	10,1	1 257	73,7	115	6,7
01 107.....	1 503	28	1,9	1,1	1 475	71	4,8	76	5,2	1 100	74,6	228	15,5
01 108.....	1 487	102	6,9	0,6	1 385	137	9,9	248	17,9	864	62,4	136	9,8
01 109.....	1 492	77	5,2	0,6	1 415	116	8,2	191	13,5	979	69,2	129	9,1
01 110.....	1 331	129	9,7	1,1	1 202	104	8,7	193	16,1	804	66,9	101	8,4
01 111.....	1 474	185	12,6	3,3	1 289	148	11,5	144	11,2	890	69,0	107	8,3
01 112.....	1 882	116	6,2	0,8	1 766	151	8,6	230	13,0	1 257	71,2	128	7,2
01 113.....	2 216	68	3,1	0,4	2 148	87	4,1	139	6,5	1 471	68,5	451	21,0
01 114.....	1 429	78	5,5	1,5	1 351	120	8,9	215	15,9	900	66,6	116	8,6
01 115.....	1 607	145	9,0	1,9	1 462	150	10,3	173	11,8	987	67,5	152	10,4
01 116.....	1 617	97	6,0	0,6	1 520	115	7,6	213	14,0	1 029	67,7	163	10,7
01 117.....	1 117	55	4,9	0,8	1 062	82	7,7	108	10,2	710	66,9	162	15,3
01 118.....	1 356	29	2,1	0,2	1 327	68	5,1	100	7,5	866	65,3	293	22,1
01 119.....	1 326	12	0,9	0,5	1 314	56	4,3	90	6,8	981	74,7	187	14,2
01 120.....	1 582	30	1,9	–	1 552	81	5,2	88	5,7	1 142	73,6	241	15,5
01 121.....	1 872	84	4,5	1,4	1 788	112	6,3	181	10,1	1 236	69,1	259	14,5
01 122.....	2 264	53	2,3	0,8	2 211	135	6,1	214	9,7	1 684	76,2	178	8,1
01 123.....	2 238	76	3,4	0,3	2 162	136	6,3	206	9,5	1 557	72,0	263	12,2
01 124.....	1 772	31	1,7	0,5	1 741	64	3,7	92	5,3	1 320	75,8	265	15,2
01 125.....	1 292	51	3,9	2,3	1 241	81	6,5	84	6,8	914	73,7	162	13,1
02 201.....	2 270	50	2,2	1,0	2 220	111	5,0	134	6,0	1 564	70,5	411	18,5
02 202.....	1 371	84	6,1	1,5	1 287	64	5,0	116	9,0	809	62,9	298	23,2
02 203.....	1 785	29	1,6	0,6	1 756	51	2,9	90	5,1	1 091	62,1	524	29,8
02 204.....	1 924	19	1,0	0,4	1 905	55	2,9	59	3,1	1 242	65,2	549	28,8
02 205.....	1 687	87	5,2	0,9	1 600	68	4,3	53	3,3	1 100	68,8	379	23,7
02 206.....	1 844	139	7,5	0,3	1 705	103	6,0	164	9,6	1 191	69,9	247	14,5
02 207.....	1 091	24	2,2	0,8	1 067	77	7,2	103	9,7	776	72,7	111	10,4
02 208.....	1 818	103	5,7	3,7	1 715	72	4,2	130	7,6	1 196	69,7	317	18,5
02 209.....	2 007	103	5,1	0,8	1 904	103	5,4	138	7,2	1 327	69,7	336	17,6
02 210.....	1 733	158	9,1	0,3	1 575	172	10,9	204	13,0	1 050	66,7	149	9,5
02 211.....	1 365	26	1,9	1,7	1 339	73	5,5	107	8,0	906	67,7	253	18,9
02 212.....	2 458	329	13,4	0,7	2 129	81	3,8	97	4,6	1 416	66,5	535	25,1
02 213.....	1 327	69	5,2	0,2	1 258	70	5,6	91	7,2	812	64,5	285	22,7
02 214.....	2 196	191	8,7	1,4	2 005	145	7,2	199	9,9	1 297	64,7	364	18,2
02 215.....	1 444	102	7,1	1,5	1 342	48	3,6	102	7,6	922	68,7	270	20,1
02 216.....	1 338	24	1,8	0,2	1 314	26	2,0	22	1,7	859	65,4	407	31,0
02 217.....	1 296	25	1,9	0,5	1 271	42	3,3	78	6,1	958	75,4	193	15,2
02 218.....	1 237	33	2,7	0,2	1 204	69	5,7	97	8,1	797	66,2	241	20,0
02 219.....	1 227	22	1,8	0,2	1 205	50	4,1	75	6,2	821	68,1	259	21,5
02 220.....	1 281	91	7,1	1,0	1 190	59	5,0	91	7,6	756	63,5	284	23,9
02 221.....	1 450	28	1,9	0,3	1 422	64	4,5	90	6,3	908	63,9	360	25,3
02 222.....	1 130	33	2,9	–	1 097	68	6,2	87	7,9	677	61,7	265	24,2
02 223.....	1 968	154	7,8	0,3	1 814	98	5,4	176	9,7	1 206	66,5	334	18,4
02 224.....	1 752	34	1,9	0,4	1 718	67	3,9	111	6,5	1 186	69,0	354	20,6
02 225.....	1 728	90	5,2	0,9	1 638	112	6,8	203	12,4	1 075	65,6	248	15,1
02 226.....	1 701	46	2,7	0,4	1 655	68	4,1	104	6,3	957	57,8	526	31,8
03 301.....	2 497	76	3,0	0,1	2 421	198	8,2	214	8,8	1 588	65,6	421	17,4

4 Melderechtlich registrierte Einwohner am Ort der Hauptwohnung in Berlin am 31. Dezember 2010 nach Stimmbezirken, Staatsangehörigkeit und Alter

– Marzahn-Hellersdorf –

Wahlkreis Stimmbezirk	Ins-gesamt	Ausländer insgesamt Anzahl	Ausländer insgesamt in % Sp. 1	darunter Unions-bürger in % Sp.1	Deutsche ins-gesamt	Deutsche im Alter von ... bis unter ... Jahren unter 6 Anzahl	unter 6 in % Sp. 5	6 - 18 Anzahl	6 - 18 in % Sp. 5	18 - 65 Anzahl	18 - 65 in % Sp. 5	65 und mehr Anzahl	65 und mehr in % Sp. 5
	1	2	3	4	5	6	7	8	9	10	11	12	13
03 302.....	1 531	64	4,2	0,4	1 467	121	8,2	171	11,7	1 049	71,5	126	8,6
03 303.....	1 743	97	5,6	0,7	1 646	259	15,7	253	15,4	1 053	64,0	81	4,9
03 304.....	1 370	79	5,8	0,3	1 291	108	8,4	155	12,0	844	65,4	184	14,3
03 305.....	1 312	60	4,6	1,1	1 252	70	5,6	129	10,3	850	67,9	203	16,2
03 306.....	2 047	60	2,9	0,5	1 987	132	6,6	183	9,2	1 436	72,3	236	11,9
03 307.....	2 089	25	1,2	0,8	2 064	119	5,8	101	4,9	1 401	67,9	443	21,5
03 308.....	2 133	34	1,6	0,6	2 099	154	7,3	149	7,1	1 528	72,8	268	12,8
03 309.....	1 213	12	1,0	0,5	1 201	78	6,5	107	8,9	896	74,6	120	10,0
03 310.....	2 323	59	2,5	0,5	2 264	125	5,5	163	7,2	1 700	75,1	276	12,2
03 311.....	1 916	34	1,8	0,8	1 882	112	6,0	117	6,2	1 395	74,1	258	13,7
03 312.....	1 912	53	2,8	0,9	1 859	97	5,2	175	9,4	1 357	73,0	230	12,4
03 313.....	1 542	127	8,2	0,4	1 415	103	7,3	206	14,6	953	67,3	153	10,8
03 314.....	1 515	78	5,1	1,8	1 437	94	6,5	187	13,0	986	68,6	170	11,8
03 315.....	1 504	81	5,4	2,2	1 423	101	7,1	164	11,5	981	68,9	177	12,4
03 316.....	1 470	63	4,3	2,2	1 407	105	7,5	174	12,4	1 022	72,6	106	7,5
03 317.....	1 109	21	1,9	0,3	1 088	51	4,7	84	7,7	762	70,0	191	17,6
03 318.....	2 636	94	3,6	0,5	2 542	223	8,8	327	12,9	1 799	70,8	193	7,6
03 319.....	2 281	183	8,0	3,0	2 098	156	7,4	197	9,4	1 578	75,2	167	8,0
03 320.....	2 297	28	1,2	0,4	2 269	72	3,2	147	6,5	1 716	75,6	334	14,7
03 321.....	1 373	52	3,8	0,7	1 321	84	6,4	121	9,2	950	71,9	166	12,6
03 322.....	1 728	39	2,3	0,3	1 689	87	5,2	99	5,9	1 146	67,9	357	21,1
03 323.....	2 138	24	1,1	0,3	2 114	100	4,7	145	6,9	1 590	75,2	279	13,2
03 324.....	1 216	12	1,0	0,5	1 204	60	5,0	67	5,6	867	72,0	210	17,4
04 401.....	2 025	68	3,4	0,3	1 957	80	4,1	64	3,3	1 256	64,2	557	28,5
04 402.....	1 602	30	1,9	0,4	1 572	42	2,7	50	3,2	991	63,0	489	31,1
04 403.....	2 181	94	4,3	1,1	2 087	136	6,5	151	7,2	1 398	67,0	402	19,3
04 404.....	2 260	207	9,2	1,4	2 053	156	7,6	279	13,6	1 289	62,8	329	16,0
04 405.....	1 706	81	4,7	0,5	1 625	80	4,9	91	5,6	1 013	62,3	441	27,1
04 406.....	1 420	36	2,5	0,4	1 384	55	4,0	38	2,7	688	49,7	603	43,6
04 407.....	1 319	51	3,9	0,2	1 268	32	2,5	40	3,2	841	66,3	355	28,0
04 408.....	1 712	220	12,9	0,9	1 492	88	5,9	123	8,2	950	63,7	331	22,2
04 409.....	1 687	12	0,7	0,4	1 675	51	3,0	111	6,6	1 131	67,5	382	22,8
04 410.....	2 060	513	24,9	14,0	1 547	57	3,7	108	7,0	1 049	67,8	333	21,5
04 411.....	1 548	40	2,6	1,4	1 508	51	3,4	121	8,0	993	65,8	343	22,7
04 412.....	1 536	28	1,8	0,2	1 508	60	4,0	94	6,2	1 039	68,9	315	20,9
04 413.....	1 394	30	2,2	0,9	1 364	32	2,3	78	5,7	869	63,7	385	28,2
04 414.....	1 726	164	9,5	0,6	1 562	58	3,7	99	6,3	1 032	66,1	373	23,9
04 415.....	1 636	13	0,8	0,2	1 623	64	3,9	131	8,1	1 126	69,4	302	18,6
04 416.....	1 922	66	3,4	0,5	1 856	83	4,5	105	5,7	1 249	67,3	419	22,6
04 417.....	1 219	24	2,0	0,7	1 195	47	3,9	94	7,9	773	64,7	281	23,5
04 418.....	2 023	37	1,8	0,5	1 986	158	8,0	215	10,8	1 420	71,5	193	9,7
04 419.....	1 321	20	1,5	0,3	1 301	40	3,1	116	8,9	782	60,1	363	27,9
04 420.....	1 415	15	1,1	1,1	1 400	43	3,1	122	8,7	990	70,7	245	17,5
04 421.....	1 338	33	2,5	1,1	1 305	53	4,1	127	9,7	890	68,2	235	18,0
04 422.....	1 272	43	3,4	1,5	1 229	39	3,2	121	9,8	808	65,7	261	21,2
04 423.....	1 420	21	1,5	0,4	1 399	46	3,3	118	8,4	832	59,5	403	28,8
04 424.....	1 155	15	1,3	0,5	1 140	36	3,2	103	9,0	790	69,3	211	18,5
04 425.....	1 656	93	5,6	2,7	1 563	53	3,4	103	6,6	1 011	64,7	396	25,3
05 501.....	1 286	12	0,9	0,2	1 274	49	3,8	117	9,2	837	65,7	271	21,3
05 502.....	1 292	15	1,2	0,5	1 277	54	4,2	119	9,3	837	65,5	267	20,9
05 503.....	1 395	30	2,2	1,1	1 365	48	3,5	139	10,2	898	65,8	280	20,5
05 504.....	1 481	9	0,6	0,2	1 472	51	3,5	148	10,1	936	63,6	337	22,9

4 Melderechtlich registrierte Einwohner am Ort der Hauptwohnung in Berlin am 31. Dezember 2010 nach Stimmbezirken, Staatsangehörigkeit und Alter

– Marzahn-Hellersdorf –

Wahlkreis Stimmbezirk	Insgesamt	Ausländer insgesamt Anzahl	Ausländer insgesamt in % Sp. 1	darunter Unionsbürger in % Sp.1	Deutsche insgesamt	Deutsche im Alter von ... bis unter ... Jahren: unter 6 Anzahl	unter 6 in % Sp. 5	6 - 18 Anzahl	6 - 18 in % Sp. 5	18 - 65 Anzahl	18 - 65 in % Sp. 5	65 und mehr Anzahl	65 und mehr in % Sp. 5
	1	2	3	4	5	6	7	8	9	10	11	12	13
05 505.....	1 592	9	0,6	0,2	1 583	84	5,3	145	9,2	1 092	69,0	262	16,6
05 506.....	1 582	27	1,7	0,8	1 555	70	4,5	175	11,3	1 106	71,1	204	13,1
05 507.....	1 307	19	1,5	1,2	1 288	54	4,2	123	9,5	849	65,9	262	20,3
05 508.....	1 384	11	0,8	–	1 373	45	3,3	139	10,1	928	67,6	261	19,0
05 509.....	1 405	21	1,5	0,9	1 384	30	2,2	138	10,0	929	67,1	287	20,7
05 510.....	1 430	9	0,6	0,6	1 421	57	4,0	125	8,8	956	67,3	283	19,9
05 511.....	1 458	15	1,0	0,4	1 443	58	4,0	152	10,5	974	67,5	259	17,9
05 512.....	1 489	15	1,0	0,2	1 474	55	3,7	130	8,8	968	65,7	321	21,8
05 513.....	1 498	18	1,2	0,4	1 480	69	4,7	138	9,3	984	66,5	289	19,5
05 514.....	1 460	12	0,8	0,2	1 448	77	5,3	111	7,7	979	67,6	281	19,4
05 515.....	1 549	22	1,4	0,6	1 527	58	3,8	138	9,0	1 041	68,2	290	19,0
05 516.....	1 650	18	1,1	0,5	1 632	88	5,4	147	9,0	1 077	66,0	320	19,6
05 517.....	1 545	34	2,2	1,0	1 511	61	4,0	153	10,1	1 002	66,3	295	19,5
05 518.....	1 518	21	1,4	0,8	1 497	56	3,7	114	7,6	951	63,5	376	25,1
05 519.....	1 417	27	1,9	1,0	1 390	71	5,1	125	9,0	990	71,2	204	14,7
05 520.....	1 313	22	1,7	1,4	1 291	53	4,1	119	9,2	875	67,8	244	18,9
05 521.....	1 664	18	1,1	0,4	1 646	79	4,8	130	7,9	1 049	63,7	388	23,6
05 522.....	1 858	35	1,9	0,8	1 823	43	2,4	167	9,2	1 291	70,8	322	17,7
05 523.....	1 578	12	0,8	0,6	1 566	45	2,9	130	8,3	1 053	67,2	338	21,6
05 524.....	1 728	24	1,4	0,5	1 704	82	4,8	175	10,3	1 207	70,8	240	14,1
05 525.....	1 315	17	1,3	–	1 298	43	3,3	120	9,2	932	71,8	203	15,6
05 526.....	1 331	18	1,4	0,8	1 313	30	2,3	134	10,2	994	75,7	155	11,8
06 601.....	2 272	65	2,9	0,8	2 207	153	6,9	234	10,6	1 671	75,7	149	6,8
06 602.....	2 298	58	2,5	0,9	2 240	156	7,0	218	9,7	1 640	73,2	226	10,1
06 603.....	1 939	66	3,4	0,6	1 873	109	5,8	153	8,2	1 399	74,7	212	11,3
06 604.....	1 735	33	1,9	0,5	1 702	70	4,1	98	5,8	1 350	79,3	184	10,8
06 605.....	1 365	68	5,0	1,2	1 297	57	4,4	70	5,4	1 016	78,3	154	11,9
06 606.....	2 120	26	1,2	0,5	2 094	87	4,2	167	8,0	1 443	68,9	397	19,0
06 607.....	1 131	7	0,6	0,4	1 124	49	4,4	62	5,5	725	64,5	288	25,6
06 608.....	2 078	49	2,4	0,3	2 029	97	4,8	131	6,5	1 292	63,7	509	25,1
06 609.....	2 067	80	3,9	0,8	1 987	94	4,7	158	8,0	1 378	69,4	357	18,0
06 610.....	1 927	54	2,8	0,9	1 873	99	5,3	125	6,7	1 311	70,0	338	18,0
06 611.....	1 110	18	1,6	1,4	1 092	42	3,8	33	3,0	760	69,6	257	23,5
06 612.....	2 253	71	3,2	0,9	2 182	103	4,7	166	7,6	1 298	59,5	615	28,2
06 613.....	1 953	36	1,8	0,9	1 917	127	6,6	147	7,7	1 293	67,4	350	18,3
06 614.....	2 262	41	1,8	1,0	2 221	151	6,8	272	12,2	1 540	69,3	258	11,6
06 615.....	1 585	30	1,9	0,6	1 555	52	3,3	147	9,5	1 114	71,6	242	15,6
06 616.....	1 339	20	1,5	0,5	1 319	36	2,7	146	11,1	884	67,0	253	19,2
06 617.....	1 034	13	1,3	1,0	1 021	27	2,6	98	9,6	746	73,1	150	14,7
06 618.....	1 879	34	1,8	0,9	1 845	147	8,0	237	12,8	1 320	71,5	141	7,6
06 619.....	1 175	20	1,7	0,6	1 155	86	7,4	137	11,9	792	68,6	140	12,1
06 620.....	1 608	26	1,6	0,4	1 582	90	5,7	153	9,7	1 137	71,9	202	12,8
06 621.....	2 351	80	3,4	1,3	2 271	195	8,6	247	10,9	1 582	69,7	247	10,9
06 622.....	2 322	84	3,6	0,4	2 238	198	8,8	255	11,4	1 536	68,6	249	11,1
Insgesamt.....	**246 225**	**9 179**	**3,7**	**0,9**	**237 046**	**13 028**	**5,5**	**20 621**	**8,7**	**162 652**	**68,6**	**40 745**	**17,2**

5 Melderechtlich registrierte deutsche und ausländische Unionsbürger im Alter von 16 und mehr Jahren am Ort der Hauptwohnung in Berlin am 31. Dezember 2010 nach Stimmbezirken, Alter und Geschlecht

– Marzahn-Hellersdorf –

Wahlkreis Stimmbezirk	Insgesamt	Insgesamt und zwar						Deutsche		
		weiblich		ausländische Unionsbürger		16 bis unter 18 Jahre		ins-gesamt	darunter weiblich	
		Anzahl	in % Sp. 1	Anzahl	in % Sp. 1	Anzahl	in % Sp. 1		Anzahl	in % Sp. 8
	1	2	3	4	5	6	7	8	9	10
01 101	1 883	918	48,8	18	1,0	46	2,4	1 819	886	48,7
01 102	1 155	593	51,3	9	0,8	15	1,3	1 131	575	50,8
01 103	1 349	646	47,9	6	0,4	19	1,4	1 324	637	48,1
01 104	1 931	976	50,5	30	1,6	21	1,1	1 880	958	51,0
01 105	1 031	516	50,0	25	2,4	20	1,9	989	500	50,6
01 106	1 447	701	48,4	59	4,1	22	1,5	1 372	660	48,1
01 107	1 353	685	50,6	16	1,2	9	0,7	1 328	672	50,6
01 108	1 042	525	50,4	6	0,6	36	3,5	1 000	505	50,5
01 109	1 145	571	49,9	9	0,8	28	2,4	1 108	549	49,5
01 110	947	466	49,2	15	1,6	27	2,9	905	454	50,2
01 111	1 058	503	47,5	43	4,1	18	1,7	997	473	47,4
01 112	1 439	705	49,0	15	1,0	39	2,7	1 385	671	48,4
01 113	1 945	995	51,2	6	0,3	17	0,9	1 922	981	51,0
01 114	1 059	520	49,1	16	1,5	30	2,8	1 016	495	48,7
01 115	1 201	610	50,8	28	2,3	34	2,8	1 139	581	51,0
01 116	1 240	632	51,0	9	0,7	39	3,1	1 192	609	51,1
01 117	894	472	52,8	9	1,0	13	1,5	872	463	53,1
01 118	1 186	624	52,6	3	0,3	24	2,0	1 159	612	52,8
01 119	1 186	579	48,8	6	0,5	12	1,0	1 168	570	48,8
01 120	1 401	700	50,0	–	–	18	1,3	1 383	694	50,2
01 121	1 557	786	50,5	27	1,7	38	2,4	1 495	755	50,5
01 122	1 903	920	48,3	19	1,0	22	1,2	1 862	898	48,2
01 123	1 854	896	48,3	6	0,3	28	1,5	1 820	884	48,6
01 124	1 609	786	48,9	9	0,6	15	0,9	1 585	771	48,6
01 125	1 104	564	51,1	24	2,2	7	0,6	1 076	558	51,9
02 201	2 013	1 047	52,0	19	0,9	19	0,9	1 975	1 031	52,2
02 202	1 132	600	53,0	12	1,1	13	1,1	1 107	587	53,0
02 203	1 637	853	52,1	10	0,6	12	0,7	1 615	841	52,1
02 204	1 804	922	51,1	7	0,4	6	0,3	1 791	912	50,9
02 205	1 507	729	48,4	16	1,1	12	0,8	1 479	723	48,9
02 206	1 471	754	51,3	6	0,4	27	1,8	1 438	736	51,2
02 207	915	468	51,1	9	1,0	19	2,1	887	449	50,6
02 208	1 596	782	49,0	67	4,2	19	1,2	1 513	770	50,9
02 209	1 700	859	50,5	16	0,9	21	1,2	1 663	837	50,3
02 210	1 237	619	50,0	6	0,5	32	2,6	1 199	597	49,8
02 211	1 194	601	50,3	17	1,4	18	1,5	1 159	586	50,6
02 212	1 979	941	47,5	18	0,9	10	0,5	1 951	926	47,5
02 213	1 115	594	53,3	3	0,3	15	1,3	1 097	585	53,3
02 214	1 715	868	50,6	25	1,5	29	1,7	1 661	842	50,7
02 215	1 216	604	49,7	21	1,7	3	0,2	1 192	592	49,7
02 216	1 269	638	50,3	3	0,2	–	–	1 266	635	50,2
02 217	1 175	584	49,7	7	0,6	17	1,4	1 151	573	49,8
02 218	1 050	532	50,7	3	0,3	9	0,9	1 038	526	50,7
02 219	1 102	584	53,0	3	0,3	19	1,7	1 080	574	53,1
02 220	1 064	520	48,9	13	1,2	11	1,0	1 040	514	49,4
02 221	1 278	682	53,4	4	0,3	6	0,5	1 268	676	53,3
02 222	955	502	52,6	–	–	13	1,4	942	495	52,5
02 223	1 562	770	49,3	6	0,4	16	1,0	1 540	761	49,4

Darunter Deutsche im Alter von 18 und mehr Jahren															
im Alter von … bis unter … Jahren															
18 - 25			25 - 35			35 - 50			50 - 65			65 und mehr			Wahlkreis Stimmbezirk
insgesamt		dar. weibl.	insgesamt		dar. weibl.	insgesamt		dar. weibl.	insgesamt		dar. weibl.	insgesamt		dar. weibl.	
Anzahl	in % Sp. 8	in % Sp. 11	Anzahl	in % Sp. 8	in % Sp. 14	Anzahl	in % Sp. 8	in % Sp. 17	Anzahl	in % Sp. 8	in % Sp. 20	Anzahl	in % Sp. 8	in % Sp. 23	
11	12	13	14	15	16	17	18	19	20	21	22	23	24	25	
323	17,8	47,7	404	22,2	47,8	470	25,8	49,6	442	24,3	47,7	180	9,9	52,8	.....01 101
111	9,8	48,6	174	15,4	51,7	295	26,1	51,9	388	34,3	49,2	163	14,4	53,4	.....01 102
206	15,6	50,0	260	19,6	42,3	326	24,6	47,9	323	24,4	43,0	209	15,8	61,7	.....01 103
227	12,1	57,3	388	20,6	49,5	480	25,5	46,7	532	28,3	49,4	253	13,5	58,9	.....01 104
143	14,5	52,4	209	21,1	47,4	245	24,8	55,9	240	24,3	43,3	152	15,4	55,9	.....01 105
200	14,6	57,5	339	24,7	42,5	360	26,2	46,9	358	26,1	46,1	115	8,4	58,3	.....01 106
149	11,2	46,3	254	19,1	44,9	256	19,3	52,0	441	33,2	52,6	228	17,2	54,4	.....01 107
126	12,6	41,3	201	20,1	44,3	248	24,8	54,8	289	28,9	48,8	136	13,6	64,0	.....01 108
163	14,7	46,6	190	17,1	50,0	288	26,0	48,3	338	30,5	47,0	129	11,6	62,0	.....01 109
135	14,9	49,6	186	20,6	50,0	264	29,2	51,9	219	24,2	49,8	101	11,2	47,5	.....01 110
162	16,2	50,0	220	22,1	43,2	256	25,7	47,3	252	25,3	46,0	107	10,7	56,1	.....01 111
232	16,8	45,7	293	21,2	43,3	368	26,6	51,9	364	26,3	50,5	128	9,2	49,2	.....01 112
172	8,9	44,8	300	15,6	40,0	371	19,3	50,4	628	32,7	50,8	451	23,5	61,6	.....01 113
158	15,6	50,6	229	22,5	48,9	241	23,7	42,7	272	26,8	47,8	116	11,4	60,3	.....01 114
147	12,9	47,6	295	25,9	46,8	241	21,2	46,9	304	26,7	57,9	152	13,3	55,3	.....01 115
137	11,5	35,0	256	21,5	49,2	256	21,5	54,3	380	31,9	54,7	163	13,7	54,0	.....01 116
64	7,3	59,4	169	19,4	45,0	144	16,5	51,4	333	38,2	53,5	162	18,6	59,9	.....01 117
82	7,1	51,2	180	15,5	41,1	184	15,9	55,4	420	36,2	50,7	293	25,3	61,8	.....01 118
109	9,3	41,3	244	20,9	44,7	185	15,8	48,6	443	37,9	54,2	187	16,0	46,0	.....01 119
101	7,3	47,5	306	22,1	41,8	223	16,1	38,6	512	37,0	55,5	241	17,4	61,4	.....01 120
191	12,8	50,8	344	23,0	46,5	290	19,4	46,6	411	27,5	51,1	259	17,3	59,1	.....01 121
297	16,0	46,1	419	22,5	47,0	444	23,8	51,6	524	28,1	45,4	178	9,6	54,5	.....01 122
293	16,1	53,2	382	21,0	39,8	412	22,6	45,9	470	25,8	48,5	263	14,5	60,5	.....01 123
192	12,1	56,8	289	18,2	38,8	262	16,5	44,3	577	36,4	50,3	265	16,7	54,3	.....01 124
140	13,0	54,3	202	18,8	49,0	219	20,4	46,6	353	32,8	49,9	162	15,1	64,8	.....01 125
144	7,3	59,0	353	17,9	49,3	306	15,5	49,3	761	38,5	54,1	411	20,8	50,9	.....02 201
161	14,5	47,8	178	16,1	50,6	185	16,7	49,7	285	25,7	51,6	298	26,9	60,7	.....02 202
139	8,6	48,2	233	14,4	43,3	249	15,4	44,2	470	29,1	57,0	524	32,4	56,3	.....02 203
115	6,4	40,0	242	13,5	41,3	215	12,0	43,3	670	37,4	52,5	549	30,7	58,5	.....02 204
182	12,3	54,9	265	17,9	38,5	254	17,2	34,3	399	27,0	50,1	379	25,6	61,7	.....02 205
158	11,0	58,2	280	19,5	40,0	274	19,1	48,5	479	33,3	50,3	247	17,2	64,0	.....02 206
89	10,0	44,9	162	18,3	50,6	176	19,8	42,6	349	39,3	57,0	111	12,5	47,7	.....02 207
109	7,2	48,6	190	12,6	48,4	250	16,5	47,2	647	42,8	52,6	317	21,0	52,7	.....02 208
123	7,4	42,3	240	14,4	46,7	265	15,9	45,3	699	42,0	56,1	336	20,2	47,9	.....02 209
172	14,3	53,5	260	21,7	48,8	270	22,5	49,6	348	29,0	47,7	149	12,4	52,3	.....02 210
85	7,3	45,9	173	14,9	40,5	202	17,4	54,0	446	38,5	53,1	253	21,8	51,8	.....02 211
137	7,0	43,1	307	15,7	35,2	314	16,1	40,1	658	33,7	50,9	535	27,4	55,7	.....02 212
91	8,3	51,6	183	16,7	49,7	191	17,4	44,5	347	31,6	52,7	285	26,0	62,8	.....02 213
183	11,0	41,5	276	16,6	43,1	296	17,8	53,0	542	32,6	51,1	364	21,9	58,5	.....02 214
139	11,7	48,9	191	16,0	42,9	224	18,8	44,6	368	30,9	50,3	270	22,7	58,1	.....02 215
142	11,2	48,6	200	15,8	34,0	146	11,5	41,1	371	29,3	53,6	407	32,1	58,7	.....02 216
104	9,0	40,4	112	9,7	48,2	261	22,7	54,4	481	41,8	51,8	193	16,8	44,6	.....02 217
96	9,2	45,8	165	15,9	53,9	178	17,1	46,6	358	34,5	53,4	241	23,2	49,4	.....02 218
95	8,8	51,6	153	14,2	52,3	181	16,8	52,5	392	36,3	54,3	259	24,0	52,9	.....02 219
101	9,7	55,4	171	16,4	42,7	201	19,3	40,8	283	27,2	49,8	284	27,3	57,0	.....02 220
77	6,1	53,2	174	13,7	47,7	217	17,1	51,2	440	34,7	54,5	360	28,4	55,8	.....02 221
66	7,0	40,9	124	13,2	54,8	152	16,1	52,0	335	35,6	56,7	265	28,1	49,4	.....02 222
153	9,9	51,0	247	16,0	44,9	308	20,0	46,1	498	32,3	50,4	334	21,7	53,6	.....02 223

5 Melderechtlich registrierte deutsche und ausländische Unionsbürger im Alter von 16 und mehr Jahren am Ort der Hauptwohnung in Berlin am 31. Dezember 2010 nach Stimmbezirken, Alter und Geschlecht

– Marzahn-Hellersdorf –

Wahlkreis Stimmbezirk	Insgesamt	Insgesamt und zwar weiblich		ausländische Unionsbürger		16 bis unter 18 Jahre		Deutsche ins-gesamt	Deutsche darunter weiblich	
	Ins-gesamt	Anzahl	in % Sp. 1	Anzahl	in % Sp. 1	Anzahl	in % Sp. 1		Anzahl	in % Sp. 8
	1	2	3	4	5	6	7	8	9	10
02 224	1 560	802	51,4	7	0,4	13	0,8	1 540	792	51,4
02 225	1 365	685	50,2	13	1,0	29	2,1	1 323	661	50,0
02 226	1 499	848	56,6	3	0,2	13	0,9	1 483	836	56,4
03 301	2 040	1 090	53,4	3	0,1	28	1,4	2 009	1 075	53,5
03 302	1 208	616	51,0	6	0,5	27	2,2	1 175	598	50,9
03 303	1 184	622	52,5	12	1,0	38	3,2	1 134	592	52,2
03 304	1 066	545	51,1	4	0,4	34	3,2	1 028	517	50,3
03 305	1 079	572	53,0	14	1,3	12	1,1	1 053	559	53,1
03 306	1 710	900	52,6	10	0,6	28	1,6	1 672	875	52,3
03 307	1 872	975	52,1	13	0,7	15	0,8	1 844	962	52,2
03 308	1 837	992	54,0	13	0,7	28	1,5	1 796	970	54,0
03 309	1 044	501	48,0	6	0,6	22	2,1	1 016	486	47,8
03 310	2 012	1 038	51,6	12	0,6	24	1,2	1 976	1 026	51,9
03 311	1 695	876	51,7	16	0,9	26	1,5	1 653	857	51,8
03 312	1 642	873	53,2	18	1,1	37	2,3	1 587	849	53,5
03 313	1 139	595	52,2	6	0,5	27	2,4	1 106	580	52,4
03 314	1 209	597	49,4	24	2,0	29	2,4	1 156	573	49,6
03 315	1 216	618	50,8	27	2,2	34	2,8	1 158	585	50,5
03 316	1 208	571	47,3	33	2,7	50	4,1	1 128	536	47,5
03 317	963	494	51,3	3	0,3	7	0,7	953	494	51,8
03 318	2 045	1 025	50,1	9	0,4	44	2,2	1 992	989	49,6
03 319	1 841	911	49,5	57	3,1	39	2,1	1 745	870	49,9
03 320	2 094	1 079	51,5	7	0,3	37	1,8	2 050	1 057	51,6
03 321	1 146	606	52,9	9	0,8	21	1,8	1 116	588	52,7
03 322	1 540	821	53,3	6	0,4	31	2,0	1 503	797	53,0
03 323	1 907	978	51,3	6	0,3	32	1,7	1 869	963	51,5
03 324	1 092	570	52,2	6	0,5	9	0,8	1 077	561	52,1
04 401	1 822	909	49,9	6	0,3	3	0,2	1 813	903	49,8
04 402	1 495	761	50,9	6	0,4	9	0,6	1 480	758	51,2
04 403	1 849	966	52,2	18	1,0	31	1,7	1 800	939	52,2
04 404	1 679	882	52,5	28	1,7	33	2,0	1 618	843	52,1
04 405	1 488	814	54,7	9	0,6	25	1,7	1 454	795	54,7
04 406	1 300	716	55,1	6	0,5	3	0,2	1 291	713	55,2
04 407	1 202	626	52,1	3	0,2	3	0,2	1 196	620	51,8
04 408	1 319	685	51,9	13	1,0	25	1,9	1 281	663	51,8
04 409	1 538	788	51,2	6	0,4	19	1,2	1 513	776	51,3
04 410	1 679	838	49,9	282	16,8	15	0,9	1 382	700	50,7
04 411	1 372	735	53,6	21	1,5	15	1,1	1 336	720	53,9
04 412	1 369	680	49,7	3	0,2	12	0,9	1 354	671	49,6
04 413	1 287	656	51,0	12	0,9	21	1,6	1 254	635	50,6
04 414	1 436	721	50,2	6	0,4	25	1,7	1 405	715	50,9
04 415	1 449	736	50,8	3	0,2	18	1,2	1 428	721	50,5
04 416	1 680	844	50,2	6	0,4	6	0,4	1 668	841	50,4
04 417	1 088	565	51,9	9	0,8	25	2,3	1 054	543	51,5
04 418	1 644	824	50,1	10	0,6	21	1,3	1 613	809	50,2
04 419	1 155	608	52,6	4	0,3	6	0,5	1 145	601	52,5
04 420	1 271	635	50,0	15	1,2	21	1,7	1 235	617	50,0

Darunter Deutsche im Alter von 18 und mehr Jahren															
im Alter von … bis unter … Jahren															
18 - 25			25 - 35			35 - 50			50 - 65			65 und mehr			Wahlkreis Stimmbezirk
insgesamt		dar. weibl.	insgesamt		dar. weibl.	insgesamt		dar. weibl.	insgesamt		dar. weibl.	insgesamt		dar. weibl.	
Anzahl	in % Sp. 8	in % Sp. 11	Anzahl	in % Sp. 8	in % Sp. 14	Anzahl	in % Sp. 8	in % Sp. 17	Anzahl	in % Sp. 8	in % Sp. 20	Anzahl	in % Sp. 8	in % Sp. 23	
11	12	13	14	15	16	17	18	19	20	21	22	23	24	25	
91	5,9	47,3	216	14,0	44,9	252	16,4	51,6	627	40,7	55,3	354	23,0	49,4	.....02 224
168	12,7	51,8	231	17,5	41,1	302	22,8	46,4	374	28,3	53,7	248	18,7	55,6	.....02 225
88	5,9	67,0	172	11,6	51,2	232	15,6	47,0	465	31,4	56,6	526	35,5	60,3	.....02 226
211	10,5	50,7	460	22,9	52,0	509	25,3	54,0	408	20,3	51,7	421	21,0	57,7	.....03 301
182	15,5	56,0	277	23,6	48,0	317	27,0	51,7	273	23,2	50,2	126	10,7	49,2	.....03 302
287	25,3	54,0	264	23,3	53,4	298	26,3	49,0	204	18,0	46,6	81	7,1	67,9	.....03 303
140	13,6	47,9	161	15,7	47,8	293	28,5	50,2	250	24,3	46,4	184	17,9	59,8	.....03 304
211	20,0	51,7	174	16,5	40,8	280	26,6	55,0	185	17,6	50,3	203	19,3	65,0	.....03 305
268	16,0	50,4	351	21,0	48,7	430	25,7	52,3	387	23,1	53,7	236	14,1	57,6	.....03 306
298	16,2	49,7	376	20,4	43,4	364	19,7	45,1	363	19,7	47,7	443	24,0	70,9	.....03 307
307	17,1	55,7	383	21,3	46,2	447	24,9	53,5	391	21,8	54,2	268	14,9	63,8	.....03 308
168	16,5	50,6	213	21,0	40,4	276	27,2	50,0	239	23,5	43,1	120	11,8	61,7	.....03 309
318	16,1	54,4	398	20,1	41,7	497	25,2	55,7	487	24,6	51,7	276	14,0	57,2	.....03 310
263	15,9	51,7	323	19,5	47,1	402	24,3	53,2	407	24,6	50,4	258	15,6	58,1	.....03 311
220	13,9	52,7	312	19,7	46,5	408	25,7	55,6	417	26,3	50,4	230	14,5	65,7	.....03 312
163	14,7	51,5	237	21,4	48,9	315	28,5	55,6	238	21,5	45,8	153	13,8	62,7	.....03 313
226	19,6	46,5	217	18,8	43,8	331	28,6	48,9	212	18,3	48,1	170	14,7	64,1	.....03 314
182	15,7	45,1	205	17,7	49,8	338	29,2	49,7	256	22,1	46,9	177	15,3	63,8	.....03 315
190	16,8	44,7	255	22,6	36,9	321	28,5	53,0	256	22,7	46,1	106	9,4	65,1	.....03 316
124	13,0	47,6	115	12,1	49,6	267	28,0	51,3	256	26,9	51,6	191	20,0	57,1	.....03 317
406	20,4	53,7	527	26,5	45,7	503	25,3	48,1	363	18,2	46,8	193	9,7	61,1	.....03 318
359	20,6	51,0	369	21,1	47,2	514	29,5	50,2	336	19,3	47,0	167	9,6	58,1	.....03 319
290	14,1	50,3	306	14,9	42,8	610	29,8	54,4	510	24,9	48,4	334	16,3	60,2	.....03 320
181	16,2	43,1	198	17,7	50,5	319	28,6	58,3	252	22,6	47,2	166	14,9	63,3	.....03 321
179	11,9	45,3	183	12,2	43,7	407	27,1	56,8	377	25,1	52,8	357	23,8	57,7	.....03 322
290	15,5	47,9	300	16,1	45,3	545	29,2	57,1	455	24,3	47,7	279	14,9	57,3	.....03 323
144	13,4	52,8	167	15,5	44,9	299	27,8	55,5	257	23,9	55,3	210	19,5	48,6	.....03 324
168	9,3	51,2	310	17,1	37,4	224	12,4	42,0	554	30,6	49,8	557	30,7	59,4	.....04 401
131	8,9	51,1	234	15,8	40,2	205	13,9	47,3	421	28,4	52,0	489	33,0	57,5	.....04 402
200	11,1	50,5	286	15,9	49,3	319	17,7	49,8	593	32,9	55,1	402	22,3	52,5	.....04 403
158	9,8	50,6	277	17,1	48,0	337	20,8	49,9	517	32,0	53,4	329	20,3	56,5	.....04 404
120	8,3	55,0	197	13,5	46,7	242	16,6	50,0	454	31,2	53,7	441	30,3	61,7	.....04 405
72	5,6	38,9	119	9,2	47,1	141	10,9	41,1	356	27,6	60,7	603	46,7	58,9	.....04 406
124	10,4	46,8	208	17,4	37,0	162	13,5	43,2	347	29,0	53,3	355	29,7	64,8	.....04 407
113	8,8	46,9	207	16,2	48,3	257	20,1	47,9	373	29,1	55,8	331	25,8	54,1	.....04 408
150	9,9	46,7	108	7,1	37,0	423	28,0	50,1	450	29,7	53,3	382	25,2	56,0	.....04 409
195	14,1	47,2	177	12,8	44,6	266	19,2	51,1	411	29,7	54,0	333	24,1	51,4	.....04 410
99	7,4	52,5	136	10,2	53,7	325	24,3	49,5	433	32,4	58,2	343	25,7	53,1	.....04 411
116	8,6	49,1	188	13,9	50,0	335	24,7	49,9	400	29,5	48,0	315	23,3	51,1	.....04 412
95	7,6	41,1	133	10,6	48,1	275	21,9	46,9	366	29,2	49,5	385	30,7	57,7	.....04 413
133	9,5	52,6	243	17,3	43,2	301	21,4	41,5	355	25,3	45,9	373	26,5	67,6	.....04 414
111	7,8	40,5	184	12,9	54,9	386	27,0	52,3	445	31,2	48,1	302	21,1	52,6	.....04 415
146	8,8	38,4	289	17,3	39,1	292	17,5	46,6	522	31,3	51,7	419	25,1	63,5	.....04 416
58	5,5	43,1	124	11,8	45,2	312	29,6	50,3	279	26,5	51,3	281	26,7	57,7	.....04 417
165	10,2	47,9	202	12,5	58,4	612	37,9	49,7	441	27,3	47,6	193	12,0	50,8	.....04 418
96	8,4	39,6	87	7,6	42,5	305	26,6	57,0	294	25,7	40,8	363	31,7	63,9	.....04 419
120	9,7	45,8	107	8,7	53,3	372	30,1	52,4	391	31,7	49,6	245	19,8	47,3	.....04 420

5 Melderechtlich registrierte deutsche und ausländische Unionsbürger im Alter von 16 und mehr Jahren am Ort der Hauptwohnung in Berlin am 31. Dezember 2010 nach Stimmbezirken, Alter und Geschlecht

– Marzahn-Hellersdorf –

Wahlkreis Stimmbezirk	Insgesamt	Insgesamt und zwar						Deutsche		
		weiblich		ausländische Unionsbürger		16 bis unter 18 Jahre		ins-gesamt	darunter weiblich	
	Ins-gesamt	Anzahl	in % Sp. 1	Anzahl	in % Sp. 1	Anzahl	in % Sp. 1		Anzahl	in % Sp. 8
	1	2	3	4	5	6	7	8	9	10
04 421	1 169	589	50,4	15	1,3	29	2,5	1 125	558	49,6
04 422	1 103	548	49,7	19	1,7	15	1,4	1 069	539	50,4
04 423	1 250	655	52,4	6	0,5	9	0,7	1 235	646	52,3
04 424	1 033	520	50,3	6	0,6	26	2,5	1 001	506	50,5
04 425	1 482	705	47,6	45	3,0	30	2,0	1 407	679	48,3
05 501	1 127	572	50,8	3	0,3	16	1,4	1 108	565	51,0
05 502	1 131	576	50,9	6	0,5	21	1,9	1 104	564	51,1
05 503	1 212	583	48,1	9	0,7	25	2,1	1 178	562	47,7
05 504	1 311	638	48,7	3	0,2	35	2,7	1 273	628	49,3
05 505	1 378	703	51,0	3	0,2	21	1,5	1 354	688	50,8
05 506	1 356	678	50,0	12	0,9	34	2,5	1 310	657	50,2
05 507	1 137	579	50,9	16	1,4	10	0,9	1 111	559	50,3
05 508	1 214	607	50,0	–	–	25	2,1	1 189	598	50,3
05 509	1 254	620	49,4	12	1,0	26	2,1	1 216	608	50,0
05 510	1 257	648	51,6	9	0,7	9	0,7	1 239	636	51,3
05 511	1 255	640	51,0	6	0,5	16	1,3	1 233	628	50,9
05 512	1 307	646	49,4	3	0,2	15	1,1	1 289	634	49,2
05 513	1 294	647	50,0	6	0,5	15	1,2	1 273	635	49,9
05 514	1 290	644	49,9	3	0,2	27	2,1	1 260	635	50,4
05 515	1 365	693	50,8	9	0,7	25	1,8	1 331	681	51,2
05 516	1 416	729	51,5	9	0,6	10	0,7	1 397	720	51,5
05 517	1 333	681	51,1	15	1,1	21	1,6	1 297	666	51,3
05 518	1 352	654	48,4	12	0,9	13	1,0	1 327	638	48,1
05 519	1 243	629	50,6	14	1,1	35	2,8	1 194	604	50,6
05 520	1 156	564	48,8	19	1,6	18	1,6	1 119	552	49,3
05 521	1 467	777	53,0	6	0,4	24	1,6	1 437	768	53,4
05 522	1 654	813	49,2	14	0,8	27	1,6	1 613	794	49,2
05 523	1 430	705	49,3	9	0,6	30	2,1	1 391	678	48,7
05 524	1 478	737	49,9	9	0,6	22	1,5	1 447	725	50,1
05 525	1 153	571	49,5	–	–	18	1,6	1 135	559	49,3
05 526	1 192	583	48,9	11	0,9	32	2,7	1 149	567	49,3
06 601	1 871	922	49,3	12	0,6	42	2,2	1 820	892	49,0
06 602	1 915	981	51,2	21	1,1	28	1,5	1 866	951	51,0
06 603	1 653	814	49,2	12	0,7	30	1,8	1 611	793	49,2
06 604	1 573	767	48,8	9	0,6	30	1,9	1 534	742	48,4
06 605	1 196	611	51,1	16	1,3	10	0,8	1 170	604	51,6
06 606	1 877	999	53,2	10	0,5	27	1,4	1 840	977	53,1
06 607	1 024	560	54,7	4	0,4	7	0,7	1 013	556	54,9
06 608	1 832	982	53,6	6	0,3	28	1,5	1 801	970	53,9
06 609	1 775	945	53,2	16	0,9	24	1,4	1 735	917	52,9
06 610	1 676	939	56,0	18	1,1	9	0,5	1 649	924	56,0
06 611	1 032	566	54,8	12	1,2	3	0,3	1 017	557	54,8
06 612	1 963	1 116	56,9	18	0,9	32	1,6	1 913	1 098	57,4
06 613	1 700	891	52,4	18	1,1	39	2,3	1 643	867	52,8
06 614	1 857	958	51,6	22	1,2	37	2,0	1 798	934	51,9
06 615	1 388	699	50,4	9	0,6	23	1,7	1 356	692	51,0
06 616	1 159	592	51,1	3	0,3	19	1,6	1 137	576	50,7

Darunter Deutsche im Alter von 18 und mehr Jahren															
im Alter von … bis unter … Jahren															
18 - 25			25 - 35			35 - 50			50 - 65			65 und mehr			Wahlkreis Stimmbezirk
insgesamt		dar. weibl.	insgesamt		dar. weibl.	insgesamt		dar. weibl.	insgesamt		dar. weibl.	insgesamt		dar. weibl.	
Anzahl	in % Sp. 8	in % Sp. 11	Anzahl	in % Sp. 8	in % Sp. 14	Anzahl	in % Sp. 8	in % Sp. 17	Anzahl	in % Sp. 8	in % Sp. 20	Anzahl	in % Sp. 8	in % Sp. 23	
11	12	13	14	15	16	17	18	19	20	21	22	23	24	25	
100	8,9	43,0	105	9,3	46,7	376	33,4	48,7	309	27,5	51,8	235	20,9	52,3	.....04 421
105	9,8	41,9	89	8,3	61,8	316	29,6	54,7	298	27,9	42,3	261	24,4	54,0	.....04 422
75	6,1	44,0	106	8,6	52,8	324	26,2	48,1	327	26,5	47,4	403	32,6	61,0	.....04 423
104	10,4	48,1	59	5,9	42,4	293	29,3	53,6	334	33,4	54,8	211	21,1	43,1	.....04 424
124	8,8	43,5	166	11,8	45,2	316	22,5	44,9	405	28,8	51,1	396	28,1	50,8	.....04 425
103	9,3	48,5	107	9,7	58,9	333	30,1	54,4	294	26,5	44,9	271	24,5	51,3	.....05 501
104	9,4	47,1	109	9,9	53,2	299	27,1	48,5	325	29,4	48,9	267	24,2	57,3	.....05 502
95	8,1	32,6	113	9,6	35,4	348	29,5	54,0	342	29,0	47,4	280	23,8	50,4	.....05 503
119	9,3	46,2	110	8,6	50,0	363	28,5	49,9	344	27,0	48,3	337	26,5	50,7	.....05 504
140	10,3	45,7	119	8,8	50,4	479	35,4	50,9	354	26,1	47,7	262	19,4	57,6	.....05 505
114	8,7	42,1	156	11,9	56,4	476	36,3	48,5	360	27,5	51,1	204	15,6	52,0	.....05 506
90	8,1	37,8	76	6,8	51,3	351	31,6	48,1	332	29,9	51,5	262	23,6	55,7	.....05 507
99	8,3	57,6	86	7,2	50,0	388	32,6	52,8	355	29,9	47,0	261	22,0	48,3	.....05 508
89	7,3	40,4	129	10,6	55,8	378	31,1	46,6	333	27,4	52,9	287	23,6	51,6	.....05 509
139	11,2	56,8	83	6,7	50,6	385	31,1	53,2	349	28,2	51,6	283	22,8	45,9	.....05 510
102	8,3	43,1	144	11,7	48,6	368	29,8	53,8	360	29,2	51,4	259	21,0	50,6	.....05 511
121	9,4	43,8	106	8,2	43,4	357	27,7	47,1	384	29,8	51,3	321	24,9	53,0	.....05 512
92	7,2	42,4	117	9,2	53,8	401	31,5	50,6	374	29,4	49,2	289	22,7	50,5	.....05 513
139	11,0	41,7	121	9,6	51,2	339	26,9	54,3	380	30,2	47,9	281	22,3	53,0	.....05 514
119	8,9	48,7	119	8,9	49,6	400	30,1	52,5	403	30,3	52,1	290	21,8	49,7	.....05 515
122	8,7	37,7	175	12,5	45,1	437	31,3	54,2	343	24,6	53,4	320	22,9	54,7	.....05 516
105	8,1	51,4	184	14,2	46,7	389	30,0	46,8	324	25,0	57,7	295	22,7	53,2	.....05 517
94	7,1	45,7	117	8,8	47,0	365	27,5	47,7	375	28,3	52,0	376	28,3	45,5	.....05 518
97	8,1	49,5	218	18,3	47,7	360	30,2	50,8	315	26,4	48,6	204	17,1	56,9	.....05 519
102	9,1	49,0	70	6,3	52,9	316	28,2	48,1	387	34,6	46,0	244	21,8	55,3	.....05 520
133	9,3	59,4	180	12,5	50,6	388	27,0	52,3	348	24,2	49,1	388	27,0	57,7	.....05 521
174	10,8	41,4	142	8,8	42,3	497	30,8	52,1	478	29,6	46,0	322	20,0	56,8	.....05 522
121	8,7	42,1	115	8,3	44,3	401	28,8	51,9	416	29,9	50,0	338	24,3	47,3	.....05 523
160	11,1	41,3	151	10,4	46,4	504	34,8	52,4	392	27,1	51,0	240	16,6	52,1	.....05 524
118	10,4	43,2	101	8,9	49,5	365	32,2	49,9	348	30,7	51,7	203	17,9	47,3	.....05 525
133	11,6	43,6	107	9,3	51,4	358	31,2	52,0	396	34,5	44,9	155	13,5	58,1	.....05 526
429	23,6	48,5	398	21,9	45,5	511	28,1	54,2	333	18,3	41,4	149	8,2	59,1	.....06 601
420	22,5	54,0	395	21,2	43,5	439	23,5	49,2	386	20,7	50,3	226	12,1	62,8	.....06 602
304	18,9	45,1	291	18,1	45,0	407	25,3	52,8	397	24,6	47,6	212	13,2	57,1	.....06 603
218	14,2	48,6	335	21,8	38,8	357	23,3	51,3	440	28,7	48,9	184	12,0	58,7	.....06 604
201	17,2	54,2	246	21,0	43,1	262	22,4	54,6	307	26,2	53,7	154	13,2	52,6	.....06 605
193	10,5	49,2	231	12,6	46,3	525	28,5	53,1	494	26,8	52,6	397	21,6	59,4	.....06 606
116	11,5	54,3	115	11,4	45,2	241	23,8	51,9	253	25,0	46,6	288	28,4	68,8	.....06 607
216	12,0	47,2	210	11,7	45,7	397	22,0	55,9	469	26,0	52,7	509	28,3	59,5	.....06 608
283	16,3	46,6	302	17,4	49,0	325	18,7	53,8	468	27,0	50,2	357	20,6	63,6	.....06 609
161	9,8	55,9	253	15,3	45,5	332	20,1	60,5	565	34,3	54,3	338	20,5	62,4	.....06 610
86	8,5	43,0	106	10,4	54,7	174	17,1	48,9	394	38,7	55,8	257	25,3	61,1	.....06 611
157	8,2	46,5	251	13,1	53,0	355	18,6	51,5	535	28,0	54,2	615	32,1	68,1	.....06 612
151	9,2	52,3	243	14,8	49,4	416	25,3	50,5	483	29,4	52,2	350	21,3	58,9	.....06 613
254	14,1	44,5	312	17,4	52,9	575	32,0	54,8	399	22,2	47,4	258	14,3	58,9	.....06 614
126	9,3	49,2	171	12,6	52,6	395	29,1	52,2	422	31,1	46,2	242	17,8	57,4	.....06 615
129	11,3	48,8	97	8,5	46,4	373	32,8	56,0	285	25,1	47,0	253	22,3	49,4	.....06 616

5 Melderechtlich registrierte deutsche und ausländische Unionsbürger im Alter von 16 und mehr Jahren am Ort der Hauptwohnung in Berlin am 31. Dezember 2010 nach Stimmbezirken, Alter und Geschlecht

– Marzahn-Hellersdorf –

Wahlkreis Stimmbezirk	Ins-gesamt	Insgesamt und zwar						Deutsche		
		weiblich		ausländische Unionsbürger		16 bis unter 18 Jahre		ins-gesamt	darunter weiblich	
		Anzahl	in % Sp. 1	Anzahl	in % Sp. 1	Anzahl	in % Sp. 1		Anzahl	in % Sp. 8
	1	2	3	4	5	6	7	8	9	10
06 617.....	919	465	50,6	10	1,1	13	1,4	896	452	50,4
06 618.....	1 505	752	50,0	13	0,9	31	2,1	1 461	736	50,4
06 619.....	963	491	51,0	7	0,7	24	2,5	932	478	51,3
06 620.....	1 367	707	51,7	7	0,5	21	1,5	1 339	691	51,6
06 621.....	1 911	934	48,9	28	1,5	54	2,8	1 829	894	48,9
06 622.....	1 834	918	50,1	3	0,2	46	2,5	1 785	890	49,9
Insgesamt.....	**208 729**	**106 274**	**50,9**	**2 096**	**1,0**	**3 269**	**1,6**	**203 397**	**103 678**	**51,0**

Darunter Deutsche im Alter von 18 und mehr Jahren															
im Alter von … bis unter … Jahren															
18 - 25			25 - 35			35 - 50			50 - 65			65 und mehr			
insgesamt		dar. weibl.	insgesamt		dar. weibl.	insgesamt		dar. weibl.	insgesamt		dar. weibl.	insgesamt		dar. weibl.	Wahlkreis Stimmbezirk
Anzahl	in % Sp. 8	in % Sp. 11	Anzahl	in % Sp. 8	in % Sp. 14	Anzahl	in % Sp. 8	in % Sp. 17	Anzahl	in % Sp. 8	in % Sp. 20	Anzahl	in % Sp. 8	in % Sp. 23	
11	12	13	14	15	16	17	18	19	20	21	22	23	24	25	
95	10,6	64,2	97	10,8	43,3	314	35,0	51,9	240	26,8	47,1	150	16,7	48,7	.....06 617
299	20,5	51,8	347	23,8	45,5	453	31,0	53,0	221	15,1	45,2	141	9,7	58,9	.....06 618
162	17,4	38,9	195	20,9	50,8	263	28,2	55,9	172	18,5	46,5	140	15,0	63,6	.....06 619
194	14,5	37,6	218	16,3	50,5	422	31,5	58,5	303	22,6	46,2	202	15,1	59,9	.....06 620
313	17,1	47,9	401	21,9	47,4	491	26,8	43,6	377	20,6	50,9	247	13,5	59,9	.....06 621
335	18,8	49,6	349	19,6	47,9	465	26,1	50,5	387	21,7	43,4	249	13,9	61,8	.....06 622
24 019	**11,8**	**48,8**	**32 161**	**15,8**	**46,2**	**48 972**	**24,1**	**50,6**	**57 500**	**28,3**	**50,7**	**40 745**	**20,0**	**56,9**	**...Insgesamt**

6 Melderechtlich registrierte deutsche Einwohner im Alter von 18 und mehr Jahren am Ort der Hauptwohnung in Berlin am 31. Dezember 2010 nach Stimmbezirken und ausgewählten Merkmalen

– Marzahn-Hellersdorf –

Wahlkreis Stimmbezirk	Insgesamt	Migrationshintergrund						Familienstand			
		Deutsche mit Migrationshintergrund		darunter aus der Herkunftsregion				ledig	verheiratet	verwitwet	geschieden
				EU	Polen	Türkei	ehemal. Sowjetunion				
	Anzahl	Anzahl	in % Sp. 1	in % Sp. 1	in % Sp. 1	in % Sp. 1	in % Sp. 1	in % Sp. 1	in % Sp. 1	in % Sp. 1	in % Sp. 1
	1	2	3	4	5	6	7	8	9	10	11
01 101	1 819	157	8,6	0,5	0,2	–	7,8	43,8	38,6	3,6	14,1
01 102	1 131	13	1,1	0,9	0,4	–	0,3	33,9	48,8	5,3	11,8
01 103	1 324	115	8,7	–	–	–	7,9	42,4	34,5	5,7	17,4
01 104	1 880	172	9,1	1,2	0,9	–	7,8	38,2	41,6	4,8	15,3
01 105	989	113	11,4	0,9	0,3	–	9,1	41,9	36,3	6,5	15,4
01 106	1 372	156	11,4	0,7	0,4	–	10,1	46,1	35,7	4,6	13,3
01 107	1 328	68	5,1	1,1	0,5	0,2	3,3	37,0	43,9	5,9	13,2
01 108	1 000	177	17,7	0,9	0,3	–	16,8	33,4	45,5	5,6	15,5
01 109	1 108	155	14,0	0,3	0,3	–	12,9	36,6	44,5	4,5	14,4
01 110	905	129	14,3	0,3	0,3	–	12,9	40,3	40,7	4,3	14,7
01 111	997	237	23,8	1,5	0,6	–	21,7	38,8	39,7	4,3	17,2
01 112	1 385	211	15,2	0,9	0,2	–	14,4	42,7	39,1	5,1	13,0
01 113	1 922	150	7,8	1,3	0,6	–	6,5	33,5	41,4	8,5	16,4
01 114	1 016	157	15,5	1,5	0,9	–	13,1	43,2	38,0	4,7	14,1
01 115	1 139	229	20,1	2,5	2,3	–	16,8	41,7	37,0	6,8	14,3
01 116	1 192	156	13,1	1,3	0,8	–	11,6	37,0	44,7	3,5	14,5
01 117	872	73	8,4	0,3	–	–	7,3	29,1	50,8	7,2	12,8
01 118	1 159	62	5,3	0,9	0,6	–	4,2	27,4	49,9	10,7	11,7
01 119	1 168	89	7,6	0,8	0,3	–	6,3	36,7	47,8	2,4	12,8
01 120	1 383	55	4,0	0,7	0,4	–	2,8	36,1	42,2	6,9	14,8
01 121	1 495	133	8,9	0,6	0,2	0,2	7,2	39,4	39,3	6,4	14,9
01 122	1 862	80	4,3	1,2	0,3	–	2,6	45,1	39,6	2,7	12,6
01 123	1 820	143	7,9	1,7	0,8	–	6,0	45,1	32,8	4,9	17,0
01 124	1 585	18	1,1	0,9	0,4	–	0,2	39,7	40,8	4,6	14,8
01 125	1 076	70	6,5	1,1	0,6	0,3	4,8	41,9	35,7	6,0	16,1
02 201	1 975	130	6,6	0,9	0,9	–	5,2	29,9	52,2	5,3	12,7
02 202	1 107	102	9,2	0,5	0,3	–	8,4	35,3	37,1	12,6	14,6
02 203	1 615	79	4,9	1,4	0,7	–	3,3	32,8	42,0	9,8	15,3
02 204	1 791	51	2,8	1,0	0,3	–	1,5	30,9	47,0	8,4	13,7
02 205	1 479	139	9,4	0,7	0,3	–	8,1	40,9	32,7	8,9	17,5
02 206	1 438	183	12,7	0,2	0,2	–	12,0	37,8	40,6	7,0	14,4
02 207	887	52	5,9	1,0	0,3	–	4,8	31,1	50,7	5,6	12,5
02 208	1 513	55	3,6	1,6	0,4	–	1,7	23,9	59,6	5,4	11,1
02 209	1 663	91	5,5	0,5	0,4	–	4,9	26,2	55,0	6,4	12,5
02 210	1 199	155	12,9	1,1	0,8	–	10,8	39,7	40,1	3,9	16,3
02 211	1 159	56	4,8	0,6	–	0,3	3,5	26,6	56,2	5,7	11,6
02 212	1 951	119	6,1	1,4	0,9	–	4,4	34,4	41,4	6,9	17,2
02 213	1 097	113	10,3	1,2	0,6	–	8,2	30,3	45,9	9,8	13,9
02 214	1 661	186	11,2	0,7	–	0,2	9,0	31,9	48,4	7,3	12,4
02 215	1 192	94	7,9	0,5	0,3	–	6,0	34,5	46,0	6,4	12,9
02 216	1 266	81	6,4	1,5	0,9	–	4,4	38,2	38,9	8,1	14,8
02 217	1 151	31	2,7	0,8	–	–	1,7	22,4	63,8	4,3	9,1
02 218	1 038	31	3,0	0,3	0,3	–	2,4	28,3	56,7	5,5	9,4
02 219	1 080	47	4,4	1,4	0,3	–	3,0	27,5	56,3	5,6	10,2
02 220	1 040	60	5,8	0,9	0,3	–	3,8	35,5	39,4	10,0	15,1
02 221	1 268	67	5,3	1,3	0,2	–	3,1	26,9	55,4	8,9	8,8
02 222	942	75	8,0	1,6	0,6	–	6,1	24,0	56,5	6,7	12,8

Einwohner je Adresse				Nach Wohnlagen			Personen in SGB II - Bedarfsgemeinschaften ("Hartz IV") [1]		Wahlkreis Stimmbezirk
unter 13	13 - unter 40	40 - unter 138	ab 138	einfache	mittlere	gute			
in % Sp. 1	in % Sp. 1	in % Sp. 1	in % Sp. 1	in % Sp. 1	in % Sp. 1	in % Sp. 1	Anzahl	in % Sp. 1	
12	13	14	15	16	17	18	19	20	
–	58,2	41,8	–	100,0	–	–	604	33,2	01 101
1,1	91,4	7,4	–	100,0	–	–	220	19,5	01 102
–	54,1	45,9	–	100,0	–	–	485	36,6	01 103
16,3	80,6	3,0	–	100,0	–	–	509	27,1	01 104
0,9	99,1	–	–	100,0	–	–	296	29,9	01 105
5,8	94,2	–	–	100,0	–	–	463	33,7	01 106
2,6	97,4	–	–	100,0	–	–	232	17,5	01 107
0,6	2,7	96,7	–	100,0	–	–	404	40,4	01 108
–	17,9	82,1	–	100,0	–	–	374	33,8	01 109
1,0	39,7	59,3	–	100,0	–	–	315	34,8	01 110
–	–	100,0	–	100,0	–	–	451	45,2	01 111
–	50,3	49,7	–	100,0	–	–	490	35,4	01 112
–	82,2	10,7	7,1	100,0	–	–	312	16,2	01 113
1,2	64,9	34,0	–	100,0	–	–	407	40,1	01 114
–	21,1	46,6	32,3	100,0	–	–	396	34,8	01 115
–	37,1	62,9	–	100,0	–	–	373	31,3	01 116
–	4,4	95,6	–	100,0	–	–	185	21,2	01 117
–	45,1	54,9	–	100,0	–	–	200	17,3	01 118
–	69,7	30,3	–	27,7	72,3	–	177	15,2	01 119
–	50,8	49,2	–	67,4	32,6	–	244	17,6	01 120
–	69,8	30,2	–	–	100,0	–	349	23,3	01 121
0,5	98,0	1,5	–	–	100,0	–	418	22,4	01 122
1,3	69,6	29,1	–	100,0	–	–	564	31,0	01 123
–	34,1	65,9	–	100,0	–	–	279	17,6	01 124
–	–	100,0	–	100,0	–	–	269	25,0	01 125
–	42,4	57,6	–	–	100,0	–	282	14,3	02 201
4,8	10,1	20,8	64,3	100,0	–	–	307	27,7	02 202
3,7	30,4	54,5	11,5	100,0	–	–	305	18,9	02 203
3,1	17,2	79,7	–	100,0	–	–	214	11,9	02 204
–	4,2	74,2	21,6	21,6	78,4	–	375	25,4	02 205
–	19,0	70,4	10,6	10,6	89,4	–	325	22,6	02 206
–	26,4	73,6	–	9,2	90,8	–	184	20,7	02 207
28,0	9,3	62,7	–	38,1	61,9	–	153	10,1	02 208
–	32,0	45,2	22,8	–	100,0	–	236	14,2	02 209
–	5,8	41,0	53,2	–	100,0	–	431	35,9	02 210
–	15,1	84,9	–	–	100,0	–	124	10,7	02 211
0,7	31,5	57,6	10,2	10,8	89,1	–	322	16,5	02 212
–	32,5	67,5	–	–	100,0	–	203	18,5	02 213
–	4,3	73,7	22,0	–	100,0	–	364	21,9	02 214
37,3	–	32,8	29,9	100,0	–	–	165	13,8	02 215
–	–	100,0	–	100,0	–	–	168	13,3	02 216
87,7	12,3	–	–	53,3	46,7	–	31	2,7	02 217
4,9	43,3	35,6	16,2	100,0	–	–	117	11,3	02 218
17,2	47,7	20,7	14,4	99,7	–	–	98	9,1	02 219
–	29,2	39,9	30,9	100,0	–	–	199	19,1	02 220
11,1	31,4	57,5	–	99,8	–	–	93	7,3	02 221
–	30,8	69,2	–	100,0	–	–	103	10,9	02 222

6 Melderechtlich registrierte deutsche Einwohner im Alter von 18 und mehr Jahren am Ort der Hauptwohnung in Berlin am 31. Dezember 2010 nach Stimmbezirken und ausgewählten Merkmalen

– Marzahn-Hellersdorf –

Wahlkreis Stimmbezirk	Insgesamt	Migrationshintergrund						Familienstand			
		Deutsche mit Migrationshintergrund		darunter aus der Herkunftsregion				ledig	verheiratet	verwitwet	geschieden
				EU	Polen	Türkei	ehemal. Sowjetunion				
	Anzahl	Anzahl	in % Sp. 1	in % Sp. 1	in % Sp. 1	in % Sp. 1	in % Sp. 1	in % Sp. 1	in % Sp. 1	in % Sp. 1	in % Sp. 1
	1	2	3	4	5	6	7	8	9	10	11
02 223	1 540	144	9,4	1,0	0,6	0,3	7,0	33,3	43,8	6,3	16,6
02 224	1 540	109	7,1	0,8	0,4	–	5,5	27,3	54,3	6,2	12,2
02 225	1 323	223	16,9	0,8	–	–	15,6	34,8	44,9	6,2	14,1
02 226	1 483	63	4,2	0,6	–	–	3,6	21,4	52,1	15,6	10,8
03 301	2 009	168	8,4	0,6	0,1	–	7,0	33,1	51,3	6,2	9,4
03 302	1 175	115	9,8	0,5	0,3	–	8,8	43,7	36,4	4,8	14,6
03 303	1 134	98	8,6	1,1	0,5	–	6,9	49,2	31,3	4,5	15,0
03 304	1 028	116	11,3	1,0	0,6	–	8,8	32,9	46,6	5,5	15,0
03 305	1 053	95	9,0	0,3	–	–	8,2	43,0	33,3	8,2	15,5
03 306	1 672	198	11,8	0,5	0,4	–	10,7	43,4	36,7	5,7	14,2
03 307	1 844	49	2,7	0,7	0,2	–	1,5	43,1	28,1	10,4	18,0
03 308	1 796	24	1,3	0,7	0,5	–	0,5	47,0	29,3	6,4	17,3
03 309	1 016	33	3,2	0,3	0,3	–	2,7	47,1	32,5	2,5	17,9
03 310	1 976	74	3,7	0,3	–	–	3,0	43,9	37,7	5,4	13,0
03 311	1 653	30	1,8	0,9	0,5	–	0,7	46,1	33,0	4,5	16,5
03 312	1 587	85	5,4	0,6	0,2	–	4,3	40,3	37,7	5,2	16,9
03 313	1 106	317	28,7	1,2	0,8	–	26,9	40,4	40,5	5,2	13,9
03 314	1 156	109	9,4	2,1	0,8	–	7,1	45,2	33,0	7,8	13,3
03 315	1 158	54	4,7	0,8	0,5	–	2,8	43,7	29,8	5,2	21,3
03 316	1 128	27	2,4	1,1	–	–	1,1	47,9	31,1	5,4	15,3
03 317	953	64	6,7	1,9	0,9	–	4,8	32,8	45,5	6,8	14,8
03 318	1 992	74	3,7	0,9	0,6	–	2,5	51,1	29,5	3,5	15,7
03 319	1 745	127	7,3	0,9	0,9	0,2	5,3	48,2	32,3	4,6	14,6
03 320	2 050	27	1,3	0,7	0,1	–	0,6	38,4	41,8	4,7	15,1
03 321	1 116	77	6,9	1,2	0,6	–	5,2	41,5	40,1	5,8	12,5
03 322	1 503	75	5,0	0,8	0,4	–	3,5	32,1	47,7	6,2	13,8
03 323	1 869	52	2,8	0,6	0,3	–	1,8	38,9	42,2	5,1	13,8
03 324	1 077	25	2,3	1,2	0,6	–	1,1	37,6	44,6	6,3	11,5
04 401	1 813	160	8,8	1,4	0,3	–	6,9	36,5	40,4	8,1	14,6
04 402	1 480	105	7,1	1,2	0,2	–	5,3	33,4	44,7	6,8	14,9
04 403	1 800	164	9,1	0,8	0,2	–	7,8	29,8	52,7	6,4	11,1
04 404	1 618	252	15,6	1,2	0,2	–	13,2	31,3	49,2	6,7	12,7
04 405	1 454	108	7,4	0,8	–	–	5,6	29,2	39,3	10,7	20,4
04 406	1 291	62	4,8	1,5	0,7	–	2,6	22,7	51,3	16,2	9,8
04 407	1 196	91	7,6	0,5	0,3	–	6,1	37,0	37,7	10,8	14,5
04 408	1 281	82	6,4	0,7	0,2	–	4,9	30,0	51,2	5,8	13,0
04 409	1 513	58	3,8	2,0	0,7	–	1,6	22,8	60,1	8,8	8,1
04 410	1 382	61	4,4	1,3	0,9	–	2,0	30,7	57,0	5,6	6,5
04 411	1 336	50	3,7	2,1	0,4	–	0,9	21,7	63,2	6,6	8,5
04 412	1 354	54	4,0	1,3	0,4	–	1,9	28,7	56,6	4,5	9,7
04 413	1 254	27	2,2	0,5	–	–	1,4	25,1	57,3	10,1	7,2
04 414	1 405	120	8,5	0,2	–	–	8,1	40,2	30,6	8,6	20,6
04 415	1 428	51	3,6	0,8	–	–	2,3	26,3	58,8	5,5	9,4
04 416	1 668	102	6,1	0,7	0,2	–	4,9	37,7	38,1	8,6	15,4
04 417	1 054	40	3,8	1,4	0,6	–	1,8	24,4	62,2	6,5	6,8
04 418	1 613	104	6,4	1,2	0,6	0,2	3,3	22,8	68,2	3,3	5,1

Einwohner je Adresse				Nach Wohnlagen			Personen in SGB II - Bedarfsgemeinschaften ("Hartz IV") [1]		Wahlkreis Stimmbezirk
unter 13	13 - unter 40	40 - unter 138	ab 138	einfache	mittlere	gute			
in % Sp. 1	in % Sp. 1	in % Sp. 1	in % Sp. 1	in % Sp. 1	in % Sp. 1	in % Sp. 1	Anzahl	in % Sp. 1	
12	13	14	15	16	17	18	19	20	
4,9	17,1	32,3	45,7	76,8	22,5	–	314	20,4	02 223
10,8	48,4	40,7	–	95,8	4,2	–	182	11,8	02 224
–	–	72,6	27,4	–	100,0	–	358	27,1	02 225
2,7	85,5	11,8	–	–	100,0	–	121	8,2	02 226
7,8	90,7	1,5	–	–	100,0	–	181	9,0	03 301
2,0	64,0	34,0	–	–	100,0	–	379	32,3	03 302
–	–	100,0	–	–	100,0	–	506	44,6	03 303
–	–	100,0	–	–	100,0	–	303	29,5	03 304
2,6	49,6	47,9	–	–	100,0	–	273	25,9	03 305
1,5	98,5	–	–	–	100,0	–	452	27,0	03 306
10,6	78,4	2,3	8,6	–	100,0	–	413	22,4	03 307
7,1	92,9	–	–	0,7	99,3	–	447	24,9	03 308
7,4	81,7	10,9	–	–	100,0	–	262	25,8	03 309
5,3	94,7	–	–	5,0	95,0	–	436	22,1	03 310
5,0	87,2	7,7	–	–	100,0	–	393	23,8	03 311
1,3	98,7	–	–	–	100,0	–	365	23,0	03 312
3,1	94,9	2,0	–	–	99,7	–	372	33,6	03 313
7,0	93,0	–	–	–	100,0	–	361	31,2	03 314
3,3	73,2	23,5	–	–	100,0	–	405	35,0	03 315
1,3	98,7	–	–	–	100,0	–	362	32,1	03 316
–	100,0	–	–	–	100,0	–	168	17,6	03 317
2,8	92,2	5,0	–	–	100,0	–	612	30,7	03 318
8,4	91,6	–	–	–	100,0	–	491	28,1	03 319
4,6	95,4	–	–	–	100,0	–	248	12,1	03 320
1,2	98,8	–	–	–	100,0	–	183	16,4	03 321
2,3	97,7	–	–	–	100,0	–	195	13,0	03 322
7,8	92,2	–	–	–	100,0	–	262	14,0	03 323
1,2	98,8	–	–	–	100,0	–	124	11,5	03 324
–	19,9	58,7	21,5	–	100,0	–	336	18,5	04 401
–	2,4	97,6	–	–	100,0	–	196	13,2	04 402
0,6	16,7	65,6	17,1	–	100,0	–	290	16,1	04 403
0,9	3,8	95,3	–	–	100,0	–	377	23,3	04 404
–	–	–	100,0	–	100,0	–	219	15,1	04 405
–	–	100,0	–	17,4	82,6	–	81	6,3	04 406
–	14,2	85,8	–	61,9	38,1	–	199	16,6	04 407
0,5	32,8	66,7	–	99,5	0,5	–	183	14,3	04 408
89,8	2,4	7,8	–	–	96,4	–	34	2,2	04 409
48,6	21,8	14,8	14,8	–	100,0	–	38	2,7	04 410
87,5	12,5	–	–	–	100,0	–	38	2,8	04 411
84,1	15,9	–	–	–	100,0	–	25	1,8	04 412
72,8	5,3	21,9	–	–	100,0	–	45	3,6	04 413
3,3	26,3	66,7	3,6	5,1	94,9	–	334	23,8	04 414
77,5	22,5	–	–	–	100,0	–	49	3,4	04 415
2,1	40,8	57,1	–	–	100,0	–	291	17,4	04 416
86,0	14,0	–	–	46,5	53,5	–	36	3,4	04 417
100,0	–	–	–	33,8	45,3	–	26	1,6	04 418

6 Melderechtlich registrierte deutsche Einwohner im Alter von 18 und mehr Jahren am Ort der Hauptwohnung in Berlin am 31. Dezember 2010 nach Stimmbezirken und ausgewählten Merkmalen

– Marzahn-Hellersdorf –

Wahlkreis Stimmbezirk	Insgesamt	Migrationshintergrund						Familienstand			
		Deutsche mit Migrationshintergrund		darunter aus der Herkunftsregion				ledig	verheiratet	verwitwet	geschieden
				EU	Polen	Türkei	ehemal. Sowjetunion				
	Anzahl	Anzahl	in % Sp. 1	in % Sp. 1	in % Sp. 1	in % Sp. 1	in % Sp. 1	in % Sp. 1	in % Sp. 1	in % Sp. 1	in % Sp. 1
	1	2	3	4	5	6	7	8	9	10	11
04 419	1 145	36	3,1	1,3	0,8	–	1,0	23,9	52,8	13,9	9,3
04 420	1 235	31	2,5	0,7	–	–	1,0	24,8	61,4	4,7	8,9
04 421	1 125	30	2,7	1,9	0,5	–	0,3	22,8	65,9	5,1	6,2
04 422	1 069	22	2,1	1,2	0,3	–	0,3	23,9	63,1	5,1	7,3
04 423	1 235	25	2,0	0,7	–	–	0,2	20,2	59,7	11,4	8,7
04 424	1 001	9	0,9	0,3	–	–	0,3	24,9	61,5	5,3	7,9
04 425	1 407	68	4,8	0,7	0,4	–	2,4	26,7	56,3	6,5	10,3
05 501	1 108	39	3,5	0,3	–	–	1,9	26,6	57,9	6,1	9,3
05 502	1 104	28	2,5	1,4	–	–	0,9	25,8	59,6	7,1	7,5
05 503	1 178	30	2,5	0,8	0,5	0,3	0,8	23,7	58,1	7,7	10,2
05 504	1 273	32	2,5	0,5	0,3	0,7	0,7	23,7	64,3	4,8	7,2
05 505	1 354	35	2,6	1,0	0,4	–	1,1	25,8	59,0	6,6	8,4
05 506	1 310	33	2,5	1,1	0,5	–	1,1	27,5	62,5	3,3	6,7
05 507	1 111	12	1,1	0,8	0,3	–	0,3	22,6	61,7	5,7	9,8
05 508	1 189	30	2,5	1,8	0,8	–	0,3	23,0	64,3	4,6	8,1
05 509	1 216	33	2,7	1,2	0,6	–	0,8	24,4	57,6	8,3	9,7
05 510	1 239	15	1,2	0,5	–	–	–	25,4	62,3	4,0	7,8
05 511	1 233	36	2,9	0,5	–	–	1,9	27,6	59,7	5,5	7,2
05 512	1 289	31	2,4	1,4	0,2	–	0,5	24,0	63,6	5,0	7,1
05 513	1 273	21	1,6	0,2	–	–	0,7	23,9	62,5	5,7	7,9
05 514	1 260	35	2,8	1,3	0,2	–	0,7	24,5	61,9	4,9	8,4
05 515	1 331	42	3,2	0,7	–	–	1,8	21,4	66,5	6,2	5,9
05 516	1 397	33	2,4	0,9	–	–	0,9	26,5	57,3	5,5	9,9
05 517	1 297	24	1,9	0,9	0,2	–	0,7	30,0	53,6	5,3	11,1
05 518	1 327	18	1,4	0,5	0,2	–	0,5	22,3	63,3	6,4	8,0
05 519	1 194	44	3,7	1,3	0,6	–	1,8	32,2	50,9	5,1	11,2
05 520	1 119	13	1,2	0,4	–	–	0,8	19,4	67,6	4,9	7,8
05 521	1 437	42	2,9	1,3	0,2	–	0,8	25,8	56,6	9,5	7,8
05 522	1 613	36	2,2	0,6	0,2	–	0,8	26,7	60,9	5,4	6,9
05 523	1 391	18	1,3	0,2	–	–	0,6	22,6	62,7	6,9	7,8
05 524	1 447	24	1,7	1,2	0,4	–	0,2	23,9	63,7	4,4	7,7
05 525	1 135	18	1,6	0,8	–	–	0,8	23,0	67,4	4,1	4,9
05 526	1 149	37	3,2	1,0	0,8	–	0,8	25,5	62,1	6,0	6,4
06 601	1 820	92	5,1	0,7	0,2	–	4,1	50,8	32,1	3,4	13,4
06 602	1 866	80	4,3	0,6	0,2	–	3,4	49,4	32,5	3,9	14,1
06 603	1 611	91	5,6	0,4	0,2	–	4,7	43,9	37,9	4,2	14,0
06 604	1 534	70	4,6	1,0	0,8	–	3,2	45,4	35,1	5,1	14,3
06 605	1 170	109	9,3	0,3	–	–	9,1	48,4	33,2	4,2	14,3
06 606	1 840	69	3,8	1,5	1,0	–	2,0	31,0	46,1	6,7	16,1
06 607	1 013	57	5,6	1,4	0,4	–	3,6	31,8	40,6	12,6	15,0
06 608	1 801	76	4,2	0,2	0,2	0,2	3,4	29,5	44,2	8,8	17,3
06 609	1 735	127	7,3	1,8	0,9	–	5,4	40,6	35,0	7,7	16,3
06 610	1 649	93	5,6	1,5	0,5	–	3,6	32,1	43,8	8,1	15,8
06 611	1 017	31	3,0	0,9	0,6	–	1,9	26,5	51,4	7,2	13,8
06 612	1 913	88	4,6	1,2	0,7	–	2,8	26,3	44,8	16,3	12,6
06 613	1 643	37	2,3	–	–	0,2	1,9	29,9	51,4	7,1	11,5

Einwohner je Adresse				Nach Wohnlagen			Personen in SGB II - Bedarfsgemeinschaften ("Hartz IV") [1]		Wahlkreis Stimmbezirk
unter 13	13 - unter 40	40 - unter 138	ab 138	einfache	mittlere	gute			
in % Sp. 1	in % Sp. 1	in % Sp. 1	in % Sp. 1	in % Sp. 1	in % Sp. 1	in % Sp. 1	Anzahl	in % Sp. 1	
12	13	14	15	16	17	18	19	20	
77,6	5,2	17,1	–	84,3	0,3	–	31	2,7	04 419
94,6	5,4	–	–	97,6	–	–	19	1,5	04 420
95,4	4,6	–	–	100,0	–	–	25	2,2	04 421
97,2	2,8	–	–	99,2	–	–	24	2,2	04 422
86,2	5,7	8,1	–	100,0	–	–	31	2,5	04 423
99,0	1,0	–	–	99,7	–	–	20	2,0	04 424
76,8	17,1	6,1	–	99,4	0,2	–	84	6,0	04 425
90,8	9,2	–	–	100,0	–	–	30	2,7	05 501
94,8	5,2	–	–	100,0	–	–	43	3,9	05 502
93,5	6,5	–	–	99,7	–	–	40	3,4	05 503
96,5	3,5	–	–	100,0	–	–	34	2,7	05 504
96,3	3,7	–	–	100,0	–	–	31	2,3	05 505
93,4	6,6	–	–	100,0	–	–	26	2,0	05 506
100,0	–	–	–	97,3	–	–	39	3,5	05 507
99,0	1,0	–	–	98,7	–	–	28	2,4	05 508
99,2	0,8	–	–	99,8	–	–	47	3,9	05 509
100,0	–	–	–	100,0	–	–	16	1,3	05 510
97,5	2,5	–	–	99,2	–	–	28	2,3	05 511
95,0	5,0	–	–	100,0	–	–	37	2,9	05 512
98,7	1,3	–	–	99,8	–	–	40	3,1	05 513
94,5	5,5	–	–	99,8	–	–	37	2,9	05 514
100,0	–	–	–	94,2	5,6	–	43	3,2	05 515
81,9	18,1	–	–	–	–	100,0	67	4,8	05 516
78,7	15,1	6,2	–	–	–	100,0	76	5,9	05 517
94,3	5,7	–	–	10,2	63,7	25,9	39	2,9	05 518
72,7	27,3	–	–	98,2	1,8	–	75	6,3	05 519
98,7	1,3	–	–	100,0	–	–	41	3,7	05 520
82,2	12,2	5,6	–	99,4	0,6	–	38	2,6	05 521
94,8	5,2	–	–	79,0	20,5	–	63	3,9	05 522
100,0	–	–	–	80,0	19,8	–	51	3,7	05 523
99,8	0,2	–	–	81,8	–	–	40	2,8	05 524
100,0	–	–	–	100,0	–	–	25	2,2	05 525
97,6	2,4	–	–	98,2	–	–	24	2,1	05 526
–	100,0	–	–	–	100,0	–	471	25,9	06 601
2,6	94,5	2,8	–	–	100,0	–	430	23,0	06 602
1,2	98,8	–	–	–	100,0	–	357	22,2	06 603
9,5	90,5	–	–	–	100,0	–	310	20,2	06 604
2,9	97,1	–	–	–	100,0	–	257	22,0	06 605
3,8	77,1	19,1	–	–	100,0	–	203	11,0	06 606
4,8	81,8	13,3	–	0,7	99,3	–	85	8,4	06 607
–	15,4	84,6	–	–	100,0	–	264	14,7	06 608
2,5	63,7	33,8	–	–	100,0	–	329	19,0	06 609
10,6	89,4	–	–	–	100,0	–	282	17,1	06 610
22,6	77,4	–	–	–	100,0	–	94	9,2	06 611
–	60,1	24,7	15,2	–	100,0	–	216	11,3	06 612
46,0	54,0	–	–	–	54,9	45,1	138	8,4	06 613

6 Melderechtlich registrierte deutsche Einwohner im Alter von 18 und mehr Jahren am Ort der Hauptwohnung in Berlin am 31. Dezember 2010 nach Stimmbezirken und ausgewählten Merkmalen

– Marzahn-Hellersdorf –

Wahlkreis Stimmbezirk	Insgesamt	Migrationshintergrund						Familienstand			
		Deutsche mit Migrationshintergrund		darunter aus der Herkunftsregion				ledig	verheiratet	verwitwet	geschieden
				EU	Polen	Türkei	ehemal. Sowjetunion				
	Anzahl	Anzahl	in % Sp. 1	in % Sp. 1	in % Sp. 1	in % Sp. 1	in % Sp. 1	in % Sp. 1	in % Sp. 1	in % Sp. 1	in % Sp. 1
	1	2	3	4	5	6	7	8	9	10	11
06 614.....	1 798	19	1,1	0,2	–	0,2	0,7	38,9	44,0	3,6	13,5
06 615.....	1 356	38	2,8	1,7	0,4	0,2	0,9	28,3	58,5	5,5	7,7
06 616.....	1 137	28	2,5	0,5	–	–	0,9	25,9	62,2	6,0	5,5
06 617.....	896	15	1,7	0,7	0,3	–	0,7	24,0	62,3	4,8	8,9
06 618.....	1 461	54	3,7	1,4	1,2	–	1,8	49,2	34,2	3,8	12,8
06 619.....	932	33	3,5	0,6	0,6	–	2,6	43,1	34,5	4,9	17,4
06 620.....	1 339	70	5,2	0,9	0,4	0,3	3,8	35,3	47,4	5,8	11,4
06 621.....	1 829	66	3,6	1,1	0,5	–	2,5	48,6	29,6	4,8	16,7
06 622.....	1 785	70	3,9	1,3	0,7	–	2,6	46,1	31,4	4,8	17,6
Insgesamt.....	**203 397**	**11 851**	**5,8**	**0,9**	**0,4**	**0,0**	**4,4**	**34,0**	**46,9**	**6,4**	**12,6**

1 Deutsche im Alter von 18 bis unter 65 Jahren im Dezember 2009; 514 Fälle nicht zuordnungsbar

Einwohner je Adresse				Nach Wohnlagen			Personen in SGB II - Bedarfsgemeinschaften ("Hartz IV") [1]		Wahlkreis Stimmbezirk
unter 13	13 - unter 40	40 - unter 138	ab 138	einfache	mittlere	gute			
in % Sp. 1	in % Sp. 1	in % Sp. 1	in % Sp. 1	in % Sp. 1	in % Sp. 1	in % Sp. 1	Anzahl	in % Sp. 1	
12	13	14	15	16	17	18	19	20	
37,2	61,0	1,9	–	–	44,9	55,1	297	16,5	.....06 614
94,5	5,5	–	–	0,2	47,4	51,5	51	3,8	.....06 615
90,9	9,1	–	–	–	99,7	–	54	4,7	.....06 616
98,4	1,6	–	–	–	99,7	–	23	2,6	.....06 617
7,3	92,7	–	–	–	97,1	–	452	30,9	.....06 618
7,0	88,7	4,3	–	–	100,0	–	247	26,5	.....06 619
–	100,0	–	–	–	100,0	–	187	14,0	.....06 620
17,4	79,0	3,6	–	–	100,0	–	610	33,4	.....06 621
9,7	69,4	20,8	–	–	100,0	–	573	32,1	.....06 622
28,6	**42,2**	**25,0**	**4,1**	**41,6**	**55,2**	**2,7**	**33 002**	**16,2**	**.....Insgesamt**

Anhang
Abkürzungsverzeichnis der Wahlvorschlagsträger für die Abgeordnetenhauswahl am 17.09.2006

Kurzbezeichnung	Wahlvorschlagsträger
SPD	Sozialdemokratische Partei Deutschlands
CDU	Christlich Demokratische Union Deutschlands
Die Linke.	Die Linkspartei.PDS
GRÜNE	BÜNDNIS 90/DIE GRÜNEN
FDP	Freie Demokratische Partei
GRAUE	DIE GRAUEN - Graue Panther
WASG	Arbeit & soziale Gerechtigkeit - Die Wahlalternative
Sonstige [1]	
AGFG	Allianz für Gesundheit, Frieden und soziale Gerechtigkeit
APPD	Anarchistische Pogo-Partei Deutschlands
Bildung	Bildungspartei
BüSo	Bürgerrechtsbewegung Solidarität
DAP	Deutsche Arbeitslosen Partei
DIE FRAUEN	Feministische Partei DIE FRAUEN
Eltern	Elternpartei
FORUM	NEUES FORUM
HUMANWIRT.	HUMANWIRTSCHAFTSPARTEI - HUMANWIRTSCHAFT -
NPD	Nationaldemokratische Partei Deutschlands
ödp	Ökologisch-Demokratische Partei
Offensive D	Partei Rechtsstaatlicher Offensive
PASS	Partei der Arbeitslosen und Sozial Schwachen
PSG	Partei für Soziale Gleichheit, Sektion der Vierten Internationale
REP	DIE REPUBLIKANER
Tierschutz	Mensch Umwelt Tierschutz - Die Tierschutzpartei -

1 Parteien in alphabetischer Reihenfolge, die beim Zweitstimmenergebnis unter Sonstige zusammengefasst sind

Anhang
Abkürzungsverzeichnis der Wahlvorschlagsträger zur Wahl des 17. Deutschen Bundestages in Berlin am 27. September 2009

Partei, politische Vereinigung	verwendete Abkürzung
Sozialdemokratische Partei Deutschlands – SPD –	SPD
Christlich Demokratische Union Deutschlands – CDU –	CDU
DIE LINKE – DIE LINKE –	DIE LINKE
BÜNDNIS 90/DIE GRÜNEN – GRÜNE –	GRÜNE
Freie Demokratische Partei – FDP –	FDP
Piratenpartei Deutschland – PIRATEN –	PIRATEN
Nationaldemokratische Partei Deutschlands – NPD –	NPD
Sonstige [1]	
Bürgerrechtsbewegung Solidarität – BüSo –	BüSo
Die Violetten, für spirituelle Politik – DIE VIOLETTEN –	DIE VIOLETTEN
Deutsche Kommunistische Partei – DKP –	DKP
DEUTSCHE VOLKSUNION – DVU –	DVU
Marxistisch-Leninistische Partei Deutschlands – MLPD –	MLPD
Ökologisch-Demokratische Partei – ödp –	ödp
Partei für Soziale Gleichheit, Sektion der Vierten Internationale – PSG –	PSG
DIE REPUBLIKANER – REP –	REP
Mensch Umwelt Tierschutz – Die Tierschutzpartei –	Tierschutz

1 Parteien in alphabetischer Reihenfolge, die beim Zweitstimmenergebnis unter Sonstige zusammengefasst sind

Karten und Wahlbezirkseinteilung nach Abgeordnetenhauswahlkreisen 2011

Wahlkreiseinteilung des Wahlkreises

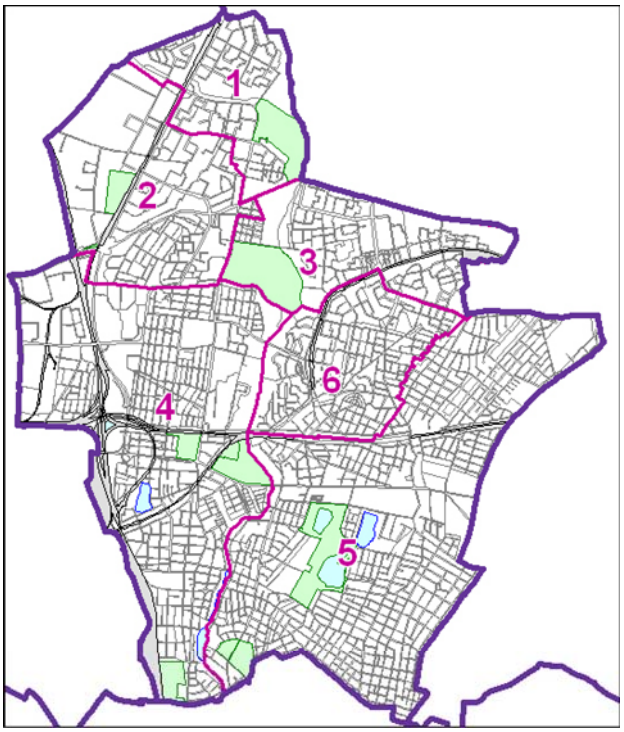

01 101 Golliner Straße , Havemannstraße 019, 021-021A, 023, 025-027, 029, 031, 033, Hohenwalder Straße , Kölpiner Straße , Schorfheidestraße (12689)

01 102 Eichhorster Straße 016, 018-060, Havemannstraße 017-017B, Klandorfer Straße 034-036, Rosenbecker Straße 001-024, 026, 028, 030, 032, 034, 036, 038, 040-052

01 103 Eichhorster Straße 001A-015, 017, Havemannstraße 001, 003, 005, 007, 009, 011, 013, 015, Klandorfer Straße 002-030, Märkische Allee 378-414, Rosenbecker Straße 025, 027, 029, 031, 033, 035, 037, 039

01 104 Ahrensfelder Chaussee 026, 044-052, 056, 058-062, 064-078, 080, 082-086, 088, 090, 092, 094, 096-102A, 104-108, 110, 112-122, 124, 126-142A, 144-144A, 146-152, 162-162B, 173, Bernburger Straße (12689) , Dessauer Straße (12689) 001-025, Farmergasse , Geraer Ring 054, Hellersdorfer Weg 033, Lattichweg , Merseburger Straße (12689) 004, 006, 008, 010, 012, 014, 016, 018, 020, Pflanzergasse , Radieschenpfad , Schwarzwurzelstraße 001-015A, 017, 023-033, 035-092, Spinatweg , Wolfener Straße 043

01 105 Dessauer Straße (12689) 027-043, Köthener Straße (12689) , Merseburger Straße (12689) 001-003, 005, 007, 009, 011, 013, 015, 017, 019, 021-028, Schwarzwurzelstraße 016, 018-020, 034

01 106 Geraer Ring 001-053A, 055-102, Greizer Straße (12689)

01 107 Flämingstraße 057-069, 071-123, Havemannstraße 002, 004-004A, 006-006A, 008-008A, 010-010A, 012-012B, 014, 016, 018, 020, 022, Märkische Allee 336-376

01 108 Wörlitzer Straße

01 109 Flämingstraße 070, Havemannstraße 024, Niemegker Straße , Wittenberger Straße 079-093

01 110 Borkheider Straße 001-007, Havemannstraße 028, 030, 032, 034-038, Rabensteiner Straße 001-009, 011-019, 021, 023-035, 037, 039, 041, 043

01 111 Belziger Ring 001, 003, 005, 007, 009, 011, 013, 015, 017, 019, 021, 023, Rabensteiner Straße 010, 020, 022, 036, 038, 040, 042, 044-054

01 112 Belziger Ring 002, 004, 006, 008, 010, 012, 014, 016, 018, 020, 022, 024-068, Borkheider Straße 009-023, 025-039

01 113 Borkheider Straße 024, Flämingstraße 001-055, Märkische Allee 320-334, Wittenberger Straße 001-078

01 114 Liebensteiner Straße 029-035, 037-043, 045, Trusetaler Straße 070-083, Wuhletalstraße 002-034

01 115 Liebensteiner Straße 003-019, 021, 023, 025-027, Märkische Allee 280-310, Mehrower Allee 003, Trusetaler Straße 084

01 116 Liebensteiner Straße 036, 044, Schleusinger Straße 003, 005, 007, 009, 011, 013, 015-019, Trusetaler Straße 056-069, Wuhletalstraße 036-068

01 117 Liebensteiner Straße 020, 022-022B, 024, Mehrower Allee 005, 007, 009, 011, 013, 015, 017, 019, 021, 025-027, 029-031, 033, 035, 037, 039

01 118 Mehrower Allee 041, 043, 045, 047-049, 051, 053-053A, Schleusinger Straße 002, 004, 006, 008, 010, 012, 014, Trusetaler Straße 001-055, Wuhletalstraße 070

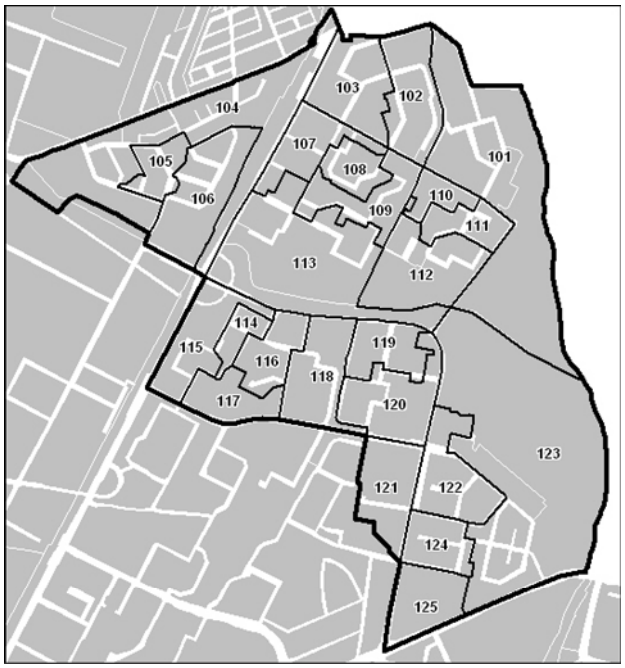

Abgeordnetenhauswahlkreis 01

01 119 Schwarzburger Straße 001-011, 013, Sitzendorfer Straße 001-008, 010-014, Wuhletalstraße 072-128

Karten und Wahlbezirkseinteilung nach Abgeordnetenhauswahlkreisen 2011

01 120 Blumberger Damm 285-297, 299, 301-319, Mehrower Allee 055, 059, 061-079, 081, 083, 085, 087, 089, 091, 093, 095, 097, Oberweißbacher Straße , Schwarzburger Straße 012, 014-023, Sitzendorfer Straße 009

01 121 Blumberger Damm 179, 181, 183, 185, 187, 189, 191, 193, 195, 197, 199, 201, 203, 205, 207, 209, 211, 213, 215, 217, 219-283, Lea-Grundig-Straße 066, 068, 070, 072, 074, 076, Mehrower Allee 080, 082, 084, 086, 088, 090, 092, 094, 096, 098-100

01 122 Blumberger Damm 196, 198, 200, 202, 204, 206, 208, 210, 212, 214, 216, 218, 298, Glambecker Ring 001, 003, 005, 007, 009, 011, 013, 015, 017, 019, 021, 023-049, 051, 053, 055, 057, 059-079, 081, 083-091, Grumsiner Straße

01 123 Blumberger Damm 300, Brodowiner Ring , Glambecker Ring 050, 052, 054, 056, 058, 080, 082, Landsberger Allee 563-565, Parsteiner Ring , Ringenwalder Straße 024-059

01 124 Blumberger Damm 180, 182, 184, 186, 188, 190, 192, 194, Glambecker Ring 002, 004, 006, 008, 010, 012, 014, 016, 018, 020, 022, Hohensaatener Straße 001-007, 009-029, Ringenwalder Straße 001-019

01 125 Blumberger Damm 162-178, Hohensaatener Straße 008, Landsberger Allee 535-545, 547-553, 555-561

02 201 Karl-Holtz-Straße , Lea-Grundig-Straße 036-065, 067, 069, 071, 073, 075, 077-083, Mehrower Allee 054, 056-058, 060, Rudolf-Leonhard-Straße 007A, 009, 011-029

02 202 Ludwig-Renn-Straße 034, 046, 048, 050, 052, 054, 056, 058-066, 068, 070-072, Max-Herrmann-Straße , Mehrower Allee 018-018D, 022-024, 028, 032, 034, 036-036D, 038, 040, 042, 044, 046, 050, 052

02 203 Ludwig-Renn-Straße 035-045, 047-047A, 049, 051, 053, 055, 057, 067, 069, Mehrower Allee 020, Sella-Hasse-Straße

02 204 Märkische Allee 248-276, Mehrower Allee 002, 004, 006, 008, 010, 012, 014, 016, Walter-Felsenstein-Straße

02 205 Alfred-Döblin-Straße , Ludwig-Renn-Straße 001, 003, 031, 033-033B, Märkische Allee 230A-246, Raoul-Wallenberg-Straße 001, 003, 005, 007, 009, 011, 013, 015

02 206 Ludwig-Renn-Straße 002, 004-030, 032, Paul-Dessau-Straße , Raoul-Wallenberg-Straße 017, 019, 021, 023, 025, 027, 029-033

02 207 Jan-Petersen-Straße 001, 003, 005, 007, 009, 011, 013, 027-029, Lea-Grundig-Straße 002-018, Raoul-Wallenberg-Straße 041, 043, 045, 047, 049, 051, 053, 055, 057, 059

02 208 Grohsteig , Jan-Petersen-Straße 002, 004, 006, 008, 010, 012, 014-026, Landsberger Allee 493-495, 497-525, 527-529, 531-533, Lea-Grundig-Straße 020-034, Oppermannstraße , Raoul-Wallenberg-Straße 063, 065-065A, 067, 069, 071, 073, 075, Rudolf-Leonhard-Straße 001-007, 008-008A, 010, Schönagelstraße , Stangeweg

02 209 Landsberger Allee 445-491, Raoul-Wallenberg-Straße 040, 042, 044, 046, 048, 050, 052, 054, 056, 058, 060-062, 064, 066, 068, 070, 072, 074, 076

02 210 Franz-Stenzer-Straße 033-037, Marzahner Promenade 031-055

02 211 Franz-Stenzer-Straße 039-071, Raoul-Wallenberg-Straße 018, 020, 022, 024, 026, 028, Stolzenhagener Straße 001, 003, 005-021

02 212 Bitterfelder Straße , Boxberger Straße , Gehrenseestraße 042A-043A, Georg-Knorr-Straße , Hellersdorfer Weg 030, 033B-039, Hohenschönhauser Straße (13057) 008-010, 060, Hornoer Ring , Klettwitzer Straße , Leunaer Straße , Märkische Allee 210-230, Nordring , Otto-Rosenberg-Straße , Premnitzer Straße , Raoul-Wallenberg-Straße 002, 004, 006, 008, 010, 012, 014, 016, Schkopauer Ring , Stolzenhagener Straße 002, 004, Wiesenburger Weg , Wolfener Straße 005-036, Zühlsdorfer Straße 001-014, 022-052

02 213 Basdorfer Straße , Märkische Allee 180, 182-188, 190, 192, 194-208, Zühlsdorfer Straße 016-020

02 214 Franz-Stenzer-Straße 001-031, Märkische Allee 176-178C, Marzahner Promenade 001A-030

02 215 Am Schmeding 001-001A, 003-003B, 005, 007-007A, 009-009A, 011, 013, 015, 017-019, 021-023, 025, 027, 029, 031-033B, 035-035A, 037, 039-041C, 043-043B, 045-045A, 047-047A, 049-049A, 051, 055, 057-057B, 059, 061-061A, 063-063A, 065, 067, 069, Amanlisweg 001-005A, Bruno-Baum-Straße 001-055, 057, 059-059A, 061-071, 073-079, 081-083, Dompfaffenweg , Hagebuttenhecke , Hänflingsteig 001-012A, 014, 016-016A, 018-018A, 020, 022, 024, 026, 028, 036-044, Pekrunstraße 002-010, Poelchaustraße 021, 023, 025, 027, 029, 031, 033, 035, 037, 039, 041, 043, Schwalbenflug

02 216 Bruno-Baum-Straße 056, 058, 060, 072, 080, Märkische Allee 174, 181, 189, 191, 193, Martha-Arendsee-Straße , Paul-Schwenk-Straße , Poelchaustraße 001

02 217 Allee der Kosmonauten 199, 203, Alt-Marzahn , Am Schmeding 002, 004, 006, 008, 010, 012, 014, 016, 020, 024, 026, 028, 030, 034, 036-036A, 038, 042, 044-044A, 046-046A, 048-048D, 050-050A, 052-054, 056-056B, 058, 060, 062-062A, 064, 066, 068-068A, 070, Amanlisweg 011, 013, 015, 017, 019, 021-035, 037, 039, 041, Blenheimstraße 001-013, Blumenbachweg 001A-001B, 003-003A, 005-005A, 007, 009-009A, 011-011A, 013, 015-015A, 017-017A, 019-019A, 023, 025, 027, 029, 031, 033, 035, 037, 039, Boskoopweg 001, 003, 005, 007, 009-009B, 011, 013, 015, 017, 019, Hänflingsteig 013, 015-015A, 017, 019, 021-021A, 023, 025, 027, 029-035, Harbertssteg , Hinter der Mühle , Hornetweg , Kaiserkronenweg , Kiebitzgrund , Landsberger Allee 400, Neufahrwasserweg , Parkerweg , Pekrunstraße 011-032, 034, Rebhuhnweg , Rudolf-Filter-Weg , Sterckmannweg

02 218 Allee der Kosmonauten 185-189, 191-197, Auersbergstraße 030-032, 034, 036, 038, 040, 042, Blenheimstraße 021-021A, 023-023A, 025-067, Boskoopweg 002-002A, 004, 006-006A, 008, 010, 012-012E, 014-014B, 016, 018, 020-024

Karten und Wahlbezirkseinteilung nach Abgeordnetenhauswahlkreisen 2011

02 219 Auersbergstraße 015, 017, 019, 021, 033, 035, 037, 039, 041, 043, Blenheimstraße 014-020B, 022, 024, Blumenbachweg 002, 004, 006-006A, 008-008A, 010-010A, 012-012A, 014, 016, 018, 020-022A, 024-024A, 026-026B, 028-028A, 030-030A, 032, 034, 036-036B, 038, 040, Manksweg , Pekrunstraße 033-033A, 035-043, 051, 053, 055, 057, 059, 061, 063, 065, 067-069, Scheibenbergstraße

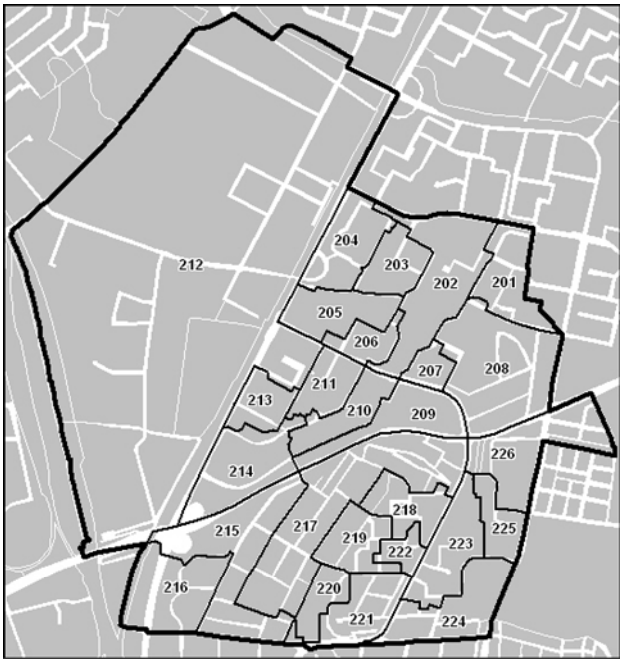

Abgeordnetenhauswahlkreis 02

02 220 Allee der Kosmonauten 151-151H, Amanlisweg 010, 012, 014, 016, 018, 020, 036, 038, 040, Fichtelbergstraße 018A, 020-030

02 221 Allee der Kosmonauten 155, Althansweg , Amanlisweg 008, Fichtelbergstraße 002-018, 018B, Gravensteiner Steg , Jonathanweg , Pekrunstraße 050, 052, 054, 056, 058, 060, 062, 064, 066, Salanderweg , Vierlandenstraße

02 222 Allee der Kosmonauten 161, 163, 165, 167, 169, 171-183, Auersbergstraße 001-014, 016, 018, 020, 022-028

02 223 Adersleber Weg 004-004A, 006, 008-018, Allee der Kosmonauten 162, 164, 166, 168, 170, 190, 198, 200-202, Bärensteinstraße 022, Kienbergstraße 001-019, 021, 035, 037-053, 055, 057, 059, Schragenfeldstraße

02 224 Adersleber Weg 001-003, 005, 007, Allee der Kosmonauten 148-150, 152, 160, Blumberger Damm 011, 013, 015, 017-073, Elisabethstraße (12683) 057, 059, 061, 063-065A, 067-069B, 071A-071B, 073, 075, 077, 079, 085, 089-095A, 097, 099, 101, 103-103B, 105, 107-109, 111, Geißenweide , Heliosstraße , Hiltrudstraße 045-049, Kienbergstraße 020, 022-034, 036, 054, 056, 058, 060-064

02 225 Bärensteinstraße 002-018, 020, 024, 026, 028, 030, 032-044, Kienbergstraße 057A

02 226 Bärensteinstraße 001, 019, 021, 023, 025, 027, 029, 031, Blumberger Damm 083-085, 087, 089, 091, 093, 095, 097, 099-121, 123, 125, 127, 129, 131, 133-143, 145, 147, 149, 151, 153-161, Hennickendorfer Weg , Hirschfelder Weg , Landsberger Allee 496, 526, 530, 534, Pöhlbergstraße , Prötzeler Ring 008, 017-033

03 301 Altlandsberger Platz , Amselhainer Weg , Blumberger Damm 086, 088, 090, 092, 094, 096, 098, 122, 124, 126, 128, 130, 132, 144, 146, 148, 150, 152, Bollersdorfer Weg , Eisenacher Straße (12629) 090-132, Erholungspark Marzahn , Hasenholzer Allee , Krummenseer Straße , Landsberger Allee 546, 554, 576, Pritzhagener Weg , Prötzeler Ring 003, 013, Spitzmühler Straße , Zinndorfer Straße

03 302 Eisenacher Straße (12629) 064-066, Luckenwalder Straße (12629) 091, Ludwigsfelder Straße (12629) 001, 003, 005, 007, 013, 015, 017, Zossener Straße (12627) 001-069, 071, 073, 075, 077, 079, 081, 083, 085, 087, 089, 091, 093, 095, 097

03 303 Alte Hellersdorfer Straße 119, 121, 123-129, 133, 135, 137, 139, 141, 143, Ludwigsfelder Straße (12629) 002-002A, 004, 006, 008-012, 014, 016, 018-030

03 304 Alte Hellersdorfer Straße 130, 134, 136, 138, 140, 142, 144-148, Klausdorfer Straße , Mittenwalder Straße (12629) 001-010, 012-024, Zossener Straße (12627) 121, 141-151, 153-155, 157

03 305 Mittenwalder Straße (12629) 011, Stendaler Straße (12627) 109-121, 123, Teupitzer Straße (12627) , Zossener Straße (12627) 159, 161, 163, 165, 167, 169, 171, 173, 175, 177-179

03 306 Havelländer Ring 001, 003-005, 007-015, 061-063, 065, 067, Kastanienallee (12627) 050-052, 054, 056, 058-144, Stendaler Straße (12627) 053-087, 089, 091, 093, 095, 097, 099, Zossener Straße (12627) 160, 162, 164, 166, 168, 170, 172, 174, 176

03 307 Alte Hellersdorfer Straße 108-118, 120, 122, Havelländer Ring 002, 006, 032, Kyritzer Straße 043, 047, 051, 061, 063, 075, 103-109, Luckenwalder Straße (12629) 002-090, 092-094, Michendorfer Straße (12629) , Zossener Straße (12627) 070, 072, 074, 076, 078, 080, 082, 084, 086, 088, 090, 092, 094, 096, 098-120, 122-138, 152, 156

03 308 Alte Hellersdorfer Straße 065-067, 069-071, 077, 091, 093, 095, 097, 099, Eisenacher Straße (12629) 002, 004, 010, 012, 014, 016, 018, 020, 022, 024, 026, 028, 030, 032, 034, 036-060, 062, Fercher Straße (12629) , Gothaer Straße (12629) 002-037, Kyritzer Straße 006-042, 044-046, 048-050, 052-060, 062, 064-074, 076-090

03 309 Alte Hellersdorfer Straße 068, 074-076, 078-090, 092, 094, 096, 098, 100-102, Havelländer Ring 017-031, 032B-060, 064, 066, Neuruppiner Straße (12629)

03 310 Alte Hellersdorfer Straße 008-064, Alt-Hellersdorf , Cottbusser Platz 001-017, 020, 024, 026, 030, 032, 034-044, Cottbusser Straße 002-026, Eisenacher Straße (12629) 001, 003, 005-009, 011, 013, 015, Gothaer Straße (12629) 039, 041, 043, 045, 049, 051, 053, 055-066, Hellersdorfer Straße (12619) 171-197, Senftenberger Straße 034, 036, Spremberger Straße (12627) , Suhler Straße 092-116

Karten und Wahlbezirkseinteilung nach Abgeordnetenhauswahlkreisen 2011

03 311 Alte Hellersdorfer Straße 001-007, Eisenacher Straße (12629) 017, 019, 021, 023, 025, 027, 029, 031, 033, 035, 061, 063, Gothaer Straße (12629) 038, 040, 042, 044, 046-048, 050, 052, 054, Hellersdorfer Straße (12619) 159, Suhler Straße 001-090

03 312 Cottbusser Platz 019, 021-023, 025, 027-029, 031, 033, Cottbusser Straße 028-080, 082, 084-092, Hellersdorfer Straße (12619) 199-227, Kastanienallee (12627) 001, 003, 005, 007, 009, 011, 013, 015, 017, 019-021, 023, 025, 027, 029, 053, 055, 057, Senftenberger Straße 001-033, 035, 037-043

03 313 Alice-Salomon-Platz , Cottbusser Straße 081, 083, Fritz-Lang-Platz , Fritz-Lang-Straße , Hellersdorfer Straße (12619) 231-239, Henny-Porten-Straße , Janusz-Korczak-Straße 001-025, Kastanienallee (12627) 002, 004, 006, 008, 010-010A, 012, 014, 016, 018, 022, 024, 026, 028, 030-048, Kurt-Weill-Gasse , Lil-Dagover-Gasse , Stendaler Straße (12627) 021, 025, 027, 029, 031, 033, 035, 037, 039, 041, 043-051

03 314 Arneburger Straße , Hellersdorfer Promenade 001-022, Janusz-Korczak-Straße 029-038, Kokoschkastraße , Lyonel-Feininger-Straße , Nelly-Sachs-Straße , Peter-Weiss-Gasse , Quedlinburger Straße (12627) 001-021, Stendaler Straße (12627) 024, 026, 028, 030, 032, 034, 036, 038, 040, 042, Tangermünder Straße 082-092, 094-106, 110-114, 126C-129

03 315 Hellersdorfer Promenade 029, 031, 033, Jerichower Straße , Stendaler Straße (12627) 088, 090, 092, 094, 096, 098, 100, 122, 124-176, Tangermünder Straße 001-024, 032-044, 051, 053, Zerbster Straße (12627) 033

03 316 Hellersdorfer Promenade 023-028, 030, 032, 034-036, Tangermünder Straße 026-030, 046-050, 052, 054-081, 093, 107, 118-126B, Zerbster Straße (12627) 002-032, 034-064, 066-084

03 317 Naumburger Ring , Quedlinburger Straße (12627) 024-038, Weißenfelser Straße 029, 031, 033, 043, Zerbster Straße (12627) 086-098, 100, 102-104

03 318 Louis-Lewin-Straße 111-119, 121-135, 137, 139, Oschatzer Ring , Quedlinburger Straße (12627) 060-097, Schönburger Straße , Weißenfelser Straße 002-028, 030, 032, 034-042, Wurzener Straße , Zerbster Straße (12627) 065, 099, 101

03 319 Böhlener Straße , Eilenburger Straße , Gohliser Straße , Louis-Lewin-Straße 120, 136, 138, Mahlsdorfer Straße (12627) , Schkeuditzer Straße , Torgauer Straße (12627)

03 320 Adele-Sandrock-Straße 080-113, Albert-Kuntz-Straße , Branitzer Karree 007-008, Forster Straße (12627) 001, 003, Hoyerswerdaer Straße , Louis-Lewin-Straße 064, 066, 068-108, Schwarzheider Straße

03 321 Heidenauer Straße , Mark-Twain-Straße 001, 003, 005-021, 027, Rathener Straße , Riesaer Straße 015, 017, 019, 021, 023, 025, 027, 029, 031, 033, 035, 037, 039

03 322 Johannes-Bobrowski-Straße , Lichtenhainer Straße 001, 003, 005, 007-015, 017-023, Mark-Twain-Straße 002, 004, 022-026, 028-054, Martin-Riesenburger-Straße , Sebnitzer Straße

03 323 Adele-Sandrock-Straße 001-075, Annaburger Straße , Branitzer Karree 001-006, Branitzer Straße , Lichtenhainer Straße 002, 004, 006, 016, Louis-Lewin-Straße 001, 003, 005, 007, 009, 011, 013, 015, 017, 019, 025, 027, 029, 031, 033, 035, 037, 039, 041, 043, 045, 047, 061-063, 065, 067, Riesaer Straße 041-043, 045, 047, 049, 051, 053, 055, 057, 059, 061, 063, 065, 067, 069, 071, 073, 075, 077, 079, 081, 083, 085, 087, 089, 091, 093, 095, Schönewalder Straße

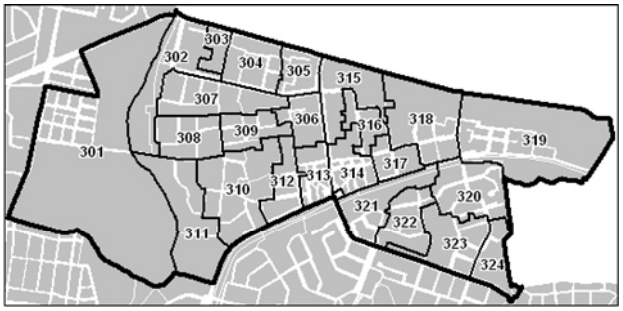

Abgeordnetenhauswahlkreis 03

03 324 Forster Straße (12627) 002, 004-030, Hönower Straße (12623) 287, 289, 291, 293, Jänschwalder Straße , Louis-Lewin-Straße 002, 004, 006, 008, 010, 012, 014, 016, 018, 020-024, 026, 028, 030, 032, 034, 036, 038, 040-040E, 042, 044, 046, 048-056, Riesaer Straße 097, 099, 101, 103, 105, 107, 109, 111-121

04 401 Märkische Allee 116-172, Murtzaner Ring 039-043, 045-057, 059, 061, 063, 065-067, 069, 071, Poelchaustraße 002-004

04 402 Langhoffstraße 002-008, 010, 012-016, 018, 020-026, Murtzaner Ring 031-034, 036, 058, 060, 062, 064, 068, 070, 072-076, Poelchaustraße 006-016

04 403 Allee der Kosmonauten 141-143A, 145-147, Langhoffstraße 009, 011, 017, 019, Murtzaner Ring 001-029, Poelchaustraße 018-020, 022, 024, 026, 028, 030, 032, 034, 036, 038, 040, 042, 044

04 404 Allee der Kosmonauten 061, 063, 065, 071A-071B, 073, 075, 077, 079, 081, 083, 085, 087, 089, 091, 093, 095, 097-097E, 099, 101, 103, 105, 107-111, 113, 115, 117, 119-119A, 121, 123, 125, 127, 129-131, 133, 135, 137, 139

04 405 Allee der Kosmonauten 067, 069, Helene-Weigel-Platz , Murtzaner Ring 035, 037, 043A

04 406 Allee der Kosmonauten 050-060, 062, 064, 066, Märkische Allee 064-088

04 407 Allee der Kosmonauten 068, 070, 072, 074, 076, 078, 080, 082, 084, 086, Luise-Zietz-Straße 099, 101, 103, 105-109, 111, 113, 115, 117, 119, 121, 123, 125, 127, 129, Marchwitzastraße 035-047, 049, 051, 053

04 408 Eugen-Roth-Weg 001A, 017-024, Luise-Zietz-Straße 087, 089, 091, 093, 095, 097, Marchwitzastraße 001-033, 048, 050, 052, 054-064, Märkische Allee 040-058, 060, 062

Karten und Wahlbezirkseinteilung nach Abgeordnetenhauswahlkreisen 2011

04 409 Allee der Kosmonauten 090, 092, 094, 096, 098-098A, 100-100A, 102, 104, 106, 112, 114, 116-116A, 118-118A, 120-120A, 122, 124, 126, 128, 132, 134, 136, 138, 140, 144, Annenstraße (12683) , Biesdorfer Blumenwiese , Boschpoler Straße 003-010, 012-016, 019-040, Cecilienstraße (12619) 001-071, 081-091, 093-113, Charlottenstraße (12683) , Eckermannstraße 157-177, Elisabethstraße (12683) 046-056, 058-058A, 060, 062, 066, 070, 072, 074-074A, 076, 078, 080-084A, 086, 096, 098, 100-100C, 102-102A, 104-104C, 106, 110, Hannaweg , Hiltrudstraße 001-044, Ketschendorfer Weg , Maratstraße 137-182, Oberfeldstraße 063A, 074-108, Otto-Nagel-Straße 074A-083A, Prignitzstraße 151-172, Rotraudstraße

04 410 Cecilienstraße (12619) 080, 092, Gerstenweg 072-144, Hafersteig 067-130, Hirseweg , Kornmandelweg , Maisweg 037-096, Oberfeldstraße 054-063, 063B-073A, 111-148, Rapsweg 017, 019-023, 031, 035-037, 039, 041, 045, Roggensteig , Weizenweg 057-092

04 411 Allee der Kosmonauten 088, Boschpoler Straße 011, 017, Buschiner Straße , Eckermannstraße 071-154, Eitelstraße (12683) , Luise-Zietz-Straße 086, 088-088A, 090, 092, 094, 096, 098, 100, 102, 104, 110, 112-112A, 114, 116, 118, 120-120A, 122-122A, 124, 126-126A, 128, Maratstraße 071-135, Oberfeldstraße 030-053B, 149-162, Öseler Straße 001-036, 038-038A, 040-040B, 042, Otto-Nagel-Straße 024A-074, 084A-108A, Prignitzstraße 075-149A

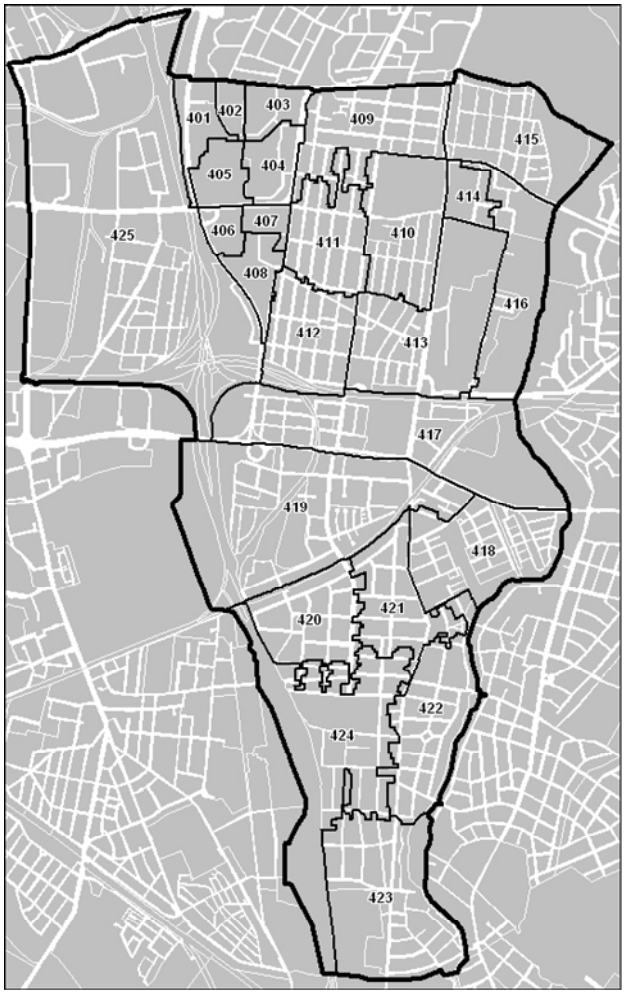

Abgeordnetenhauswahlkreis 04

04 412 Bentschener Weg , Eckermannstraße 001-070, Eugen-Roth-Weg 005, Kulmseestraße , Lappiner Straße , Luise-Zietz-Straße 012-084, Maratstraße 007-068, Oberfeldstraße 001K-028B, Öseler Straße 037, 039, 041, Otto-Nagel-Straße 001A-024, 110-138, Prignitzstraße 003-073

04 413 Ährenweg , Altentreptower Straße 002, Am Schloßhof , Brebacher Weg 015, Buckower Ring 010, Erntedankweg , Garbenpfad , Gerstenweg 001-070, Hafersteig 001-064, Maisweg 005-036, Oberfeldstraße 163-197, Rapsweg 010-016, 018, 026-030, 032-034, 038, 040, 042, 046, Roßlauer Straße , Sensenpfad , Spatenweg , Warener Straße , Weizenweg 002-056, Wuhlgartenweg

04 414 Blumberger Damm 004-010, 012, 014, 016, Buckower Ring 001-009, 011-025, 070, 073-079, Cecilienstraße (12619) 164, Wuhlestraße 001-017, 019-035

04 415 Alwineweg , Burghardweg , Cecilienstraße (12619) 159, 161, 167, 169, 173, 175, 177, 179, Christelweg , Diethelmweg , Dudweilerstraße , Elisabethstraße (12683) 116, Fridolinweg , Hans-Fallada-Straße , Ingeweg , Irmfriedstraße , Joachim-Ringelnatz-Straße , Mettlacher Straße , Siegmarstraße , Völklinger Straße

04 416 Altentreptower Straße 051-067, Buckower Ring 027-069, 071, Cecilienstraße (12619) 158, 160, 162, 166, 168, 170-172, 174, 176, 178, 180-182, Garzauer Straße , Landhausring , Wuhlestraße 018, Zum Forsthaus

04 417 Alt-Biesdorf 053S-080, Alt-Friedrichsfelde 063-063A, Beethovenstraße (12683) , Biesdorfer Friedhofsweg , Blumberger Damm 002, Braunsdorfstraße , Brebacher Weg 001-013, Dillinger Weg , Dingolfinger Straße , Frankenholzer Weg , Haydnstraße (12683) , Hinter der Post , Mozartstraße (12683) , Nordpromenade , Oberfeldstraße 001-001I, 200-213, Parkweg (12683) , Püttlinger Straße , Schulstraße (12683) , Waldbacher Weg , Walsheimer Straße , Wildrosenweg

04 418 Alpenveilchenweg , Alt-Biesdorf 045-053N, Am Brodersengarten , Apfelwicklerstraße , Apollofalterallee 043-055, 062-113, Augenfalterstraße , Aurikelweg , Aurorafalterweg , Distelfalterstraße , Dukatenfalterweg , Eisfalterweg , Feuerfalterstraße , Grüne Aue , Heidefalterweg , Heidekrautweg , KGA Neues Leben Wuhleweg , Kleiner-Heufalter-Weg , Kohlweißlingstraße , Köpenicker Straße (12555) 025, 027, 047, 049, Lindenstraße (12683) 001-018A, Lobelienweg , Mohrenfalterstraße , Möwenweg (12683) , Pfingstrosenweg , Rapsweißlingstraße , Schillerfalterstraße , Segelfalterweg , Wuhletal , Wuhleweg , Zitronenfalterweg , Zu den Faltern

04 419 Alt-Biesdorf 006-042, Alt-Friedrichsfelde 062A, 069C, Apollofalterallee 056, Arno-Philippsthal-Straße , Baggerseestraße , Beruner Straße 010-026C, 028, Brachfelder Straße , Brandorfer Weg , Bruchgrabenweg , Budsiner Straße , Debenzer Straße , Elsterwerdaer Platz , Ernstroder Weg , Gartenstraße (12683) , Gladauer Weg , Grabensprung 003-110, Haltoner Straße , KGA Klein Biesdorf-Süd , Köpenicker Straße (12555) 001-023, Lauinger Straße , Lindenstraße (12683) 019, Lötschbergstraße , Minsker Straße , Rauhkopfweg , Rundweg , Schlochauer Straße , Schmellwitzer Weg , Schrodaer Straße , Stachelbartweg , Tychyer Straße , Vorstadtweg , Weißenhöher Straße , Wettersternweg , Wilhelmsbrücker Straße

Karten und Wahlbezirkseinteilung nach Abgeordnetenhauswahlkreisen 2011

04 420 Am Waldberg , Arnsberger Straße , Beruner Straße 027, 029-056, Dohlengrund 014-046, Grabensprung 111-208, Klara-Schabbel-Straße 030, Lauchhammerstraße , Lissaer Straße , Rägeliner Straße , Schackelsterstraße 020-098, Stader Straße , Zauchwitzer Straße

04 421 Am Binsengrund 016, Am Weidenbruch , Bültenring , Dohlengrund 047-096, Garziner Platz , Husumer Straße , Köpenicker Straße (12555) 026, 028-046, 048, 050-106, 108, 110-110A, 112-114, 120, 122, 124, 126, 128, 136, 138, 140-140A, Kreuzschnabelstraße , Paulinenauer Straße , Schackelsterstraße 101-141, Schwabenallee 001-021, 023-031, Wulkower Straße

04 422 Alfelder Straße 115A-150, Am Binsengrund 002-015, 017-024, Balzerstraße 015D, 027-050, Birkenallee (12683) , Dramburger Straße , Dubickstraße , Eichenallee (12683) , Elsenallee , Fortunaallee , Habichtshorst , Heesestraße (12621) , Köpenicker Straße (12555) 107-107A, 109, 111, 115-119, 121-121A, 123, 125, 127, 129-135, 137, 139, 141-216A, Pollnower Weg , Schwabenallee 022-022A, 033-140, Zimmermannstraße (12683)

04 423 Alberichstraße 082-138, Anselmstraße , Arnfriedweg 011, 013A, Biesdorfer Weg , Bischofstaler Straße 020-023, Bismarcksfelder Straße , Blütenauer Straße , Brachliner Straße , Breitenfelder Straße , Buchenhainer Straße , Erwinstraße , Geraldstraße , Geraldweg , Guntramstraße , Hadubrandstraße , Hadubrandweg , Hauptweg 001-029A, 059-080, Irmastraße , Köpenicker Straße (12555) 217-317, Langer Weg 001-035, 076-099, Nitzwalder Straße , Tiergartenstraße (12683) , Wateweg

04 424 Alberichstraße 002-079, Alfelder Straße 022-113, Arnfriedstraße , Arnfriedweg 001-010, 012-013, 014-016A, Bahnweg (12683) , Balzerplatz , Balzerstraße 001-015C, 015E-021, Balzerweg , Dankratstraße , Dankratweg , Dornacher Straße , Fuchsbergeweg (12683) , Gleiwitzer Straße , Hauptweg 029B-058, Klara-Schabbel-Straße 001-029, 031-040, Langer Weg 036-075, Pirolstraße 036-082, Schulgasse , Straubinger Straße

04 425 Allee der Kosmonauten 024, 026-049, Alte Rhinstraße , Alt-Friedrichsfelde 064, Beilsteiner Straße , Coswiger Straße , Dahmeweg , Eltzbachweg , Frank-Schweitzer-Straße , Frank-Zappa-Straße , Gülser Weg , Hatzenporter Weg , KGA Auf der Alm , KGA Rosengarten , Klüsserather Weg , Kröver Straße , Kürenzer Straße , Landsberger Allee 366, 370, 372, 374, 376, 378A-378B, 390-394, Loefer Weg , Lütztalweg , Märkische Allee 059, 061, Märkische Spitze , Marzahner Chaussee 047-234, Meeraner Straße , Merler Weg , Pyramidenring , Radebeuler Straße , Reiler Straße , Rhinstraße (10315) 040-046, 048-048C, 052-052A, 054, 060, 062, 064, 066, 070, 072, 084, 086, 088, 100, 120, 130, 132, 134, 136, 140, Ruwersteig , Thurandtweg , Valwiger Straße , Winninger Weg

05 501 Begasstraße (12623) , Donathstraße , Drakestraße (12623) , Eberleinstraße , Erich-Baron-Weg 002-027, Golzower Straße , Hultschiner Damm 002-010, 012, 014, 016, 018, 020, 024, 026-026B, 028-028A, 030, 032-032A, 034-036, Kastanienallee (12623) 001-005B, 008D-019, Kiekemaler Straße , Kumberger Weg , Lehnitzstraße 201-221, Mirower Straße 002-046, 048-048A, 050-050A, 052-052A, 054, 058, Pilgramer Straße 001-033, 035, 037, 039, 041, 043, 045, Rauchstraße (12623) , Ravensteinstraße , Ruhlsdorfer Straße (12623) 002, 004, 006, 008-008D, 010-010A, 012, 016, 018, 020, 022, 024, 052, 054, 056, 058, 060, 062, 064, 066, 068, 070, Schlüterstraße (12623) , Summter Straße 225-234, Thorwaldsenstraße (12623) , Vierradener Weg , Waldesruher Straße , Wilhelm-Blos-Straße 001-043, Willestraße

05 502 Akazienallee (12623) , Ebereschenallee (12623) 008-029, Erich-Baron-Weg 028-107A, 109-109B, 111-111B, 113, 115, 117, Heidestraße (12623) 005-008, Hultschiner Damm 038, 040, 042, 044-044A, 046, 052, 054-058, 060, 062, Kastanienallee (12623) 006-008B, Lehnitzstraße 165-197, Mirower Straße 047, 049, 051, 053, 055-057, 059-091B, 093-097, 099, 101-101A, 103, 105-105A, 107-107A, 109, 111-111B, 113-113A, 115-115B, 117, Pilgramer Straße 034, 036, 038-038A, 040, 042-042A, 044, 047-096, 098, 100-102, Ruhlsdorfer Straße (12623) 001, 003, 005, 007, 009-009A, 011, 013-015B, 017, 019, 021-021A, 023, 025-049, 053, 055, 057, 059, 061, 063-063A, 065, 067, 069, Rüsternallee (12623) 020A, 026-034A, Summter Straße 177, 179, 181, 183, 185, 187-187A, 189-224, Ullrichstraße , Wilhelm-Blos-Straße 045-069, 076, 078, 080, 082, 084-086C, 088, 090, 092

05 503 Bausdorfstraße (12623) , Bütower Straße , Ebereschenallee (12623) 001-007A, Erich-Baron-Weg 108, 110, 112, 114, 116, 118-137, Heidestraße (12623) 001-004B, Hultschiner Damm 064-066, 068, 070, 072, 074, 076, 078, 080, 082, 084-086, 088, 090, 092, 094, 098, 100, 102, 106, 108, 110-112, 114-114A, 118, 122-124A, 128, 130-132, 134, 136, 138, 140, 142, Ifflandstraße (12623) 023-046, Lehnitzstraße 107-164, Mirower Straße 092-092A, 098, 100-100A, 102-102C, 104, 106, 108-108A, 110, 112, 114, 116, 121-160, Paul-Wegener-Straße 008, 010-016, 020, 022, 024, 028-030, 032-036, 038-040, 042, 044, 046, 048, 050-054, 056, 058, 060, 062, 064-068, 070, 072, 078, 080, 084, 086, 088, 090, 092, 096, 098, 100, 102, 104-106, 108, 110, Pilgramer Straße 097, 099, 103-150, Rotdornallee , Rüsternallee (12623) 001-020, 021-025, 036-043, Schrobsdorffstraße 010-049, Summter Straße 135-176A, 178-178A, 180-180A, 182, 184-184A, 186, 188, Wilhelm-Blos-Straße 073-075, 077, 079, 081, 083, 087, 089, 091, 093

05 504 Ahornallee (12623) 001A-008B, 032-056, Hultschiner Damm 148, 150, 152-152A, 154, 156, 158-164, 168, 170-172, 174, 176-176A, 178, 180-180A, 182-186, 190, 194, 198, 204, Ifflandstraße (12623) 003-022, 047-066, Jahnstraße (12623) , Lehnitzstraße 059-104A, Levensauer Straße , Mirower Straße 161-210, Paul-Wegener-Straße 001-007B, 009, 019, 021, 023, 025-027, 031, 037, 041, 043, 045, 047, 049, 055, 057-057A, 059, 061-061A, 063, 069, 071, 073-077, 079, 081-081C, 085, 087, 089, 091, 095, 097, 099, 101, 103, 107, 109, Pilgramer Straße 151-202, Pilsener Straße , Schrobsdorffstraße 001-009, 050-057, Summter Straße 069-134, Voltastraße (12623) , Wolfsberger Straße 070, 072-106

Karten und Wahlbezirkseinteilung nach Abgeordnetenhauswahlkreisen 2011

05 505 Ahornallee (12623) 008C-031B, Grunowstraße (12623) 033E-045A, 070B-078, Hultschiner Damm 206, 210-218, 222, 224, 228-232, 234-234A, 236-238, 244-246, 248-248A, 252, 254, Ifflandstraße (12623) 001-002, 067-072, Langenbeckstraße (12623) , Ledebourstraße , Lehnitzstraße 001, 003-005, 007, 011, 013, 015, 017, 022-058, Lutherstraße (12623) , Müllerstraße (12623) 001-011, 038-080, Neudammer Straße , Pilgramer Straße 205-244, Rahnsdorfer Straße (12623) 031-040, Spitzwegstraße , Summter Straße 001-068, Wolfsberger Straße 018-020, 022, 024, 026, 028-067, 071, Zipser Weg

05 506 Alt-Mahlsdorf 070-124, Banater Straße , Elsenstraße (12623) 001-001B, 003-003C, 005-005A, 007, 009, 011, 013-013A, 015, 027, Grunowstraße (12623) 001-033B, 045C-070A, Gustavstraße , Heribaldstraße , Hochwieser Straße , Hultschiner Damm 262, 264, 266-266B, 268, 270, 274, 286-302, 307-364, Iglauer Straße , Karlstraße (12623) , Lehnitzstraße 002, 006, 008, 012, 014, 016, 018-020, Müllerstraße (12623) 012-037, Pilgramer Straße 245-339, Rahnsdorfer Straße (12623) 002-030, 041-076, Röbeler Weg , Straße 48 (12623) , Theodorstraße (12623) , Wolfsberger Straße 002-017, 021, 023-023A, 025, 027

05 507 Alt-Kaulsdorf 050, 052-052A, 056, 060, 064, 068, 072-080, 114, Am Barnim , Am Niederfeld 054, Balsaminenweg 049-068, Blausternweg , Brachetweg , Butterblumensteig 029, Eichenhofweg 001, 003A, 005, 007, 009, 011-011A, 013, 015-015B, 017-017C, 019, 021, 023, Eisweg , Elsenstraße (12623) 002, 004, 006-006A, 008A-008H, 010, 012, 014, 016-020, 028-110, Georginenweg 047-066, Goldregenstraße , Großmannstraße , Heuetsteig , Hornungweg , Hultschiner Damm 187-189, 191-193, 195-197, 199-203A, 205, 207-209A, 219, 223, 225, 233, 235, 241-243, 247, 251, 253, 255-261, 263, 265, 267, 269, 271-273, 275-285, 305, Immortellenweg , Kethelitzweg , Kressenweg 019, 023, 027, 029, 031, 033, 035, 037-037A, 039-039A, 041, 043, 045, 047-084, Lassaner Straße 017, 019, 021, 049, Lavendelweg 024, 026, 028, 030-030B, 032, 034, 036, 038-038B, 040, 042, 045-064, Maipfad , Margaretenstraße (12623) , Nebelsteig , Osterpfad , Parlerstraße , Pfingstweg , Phloxstraße 001, 005, 007, 009, 011, 013, 015, 017-032, Rosa-Valetti-Straße , Striegauer Straße 085, 087

05 508 Badener Straße 001-014, 034-065A, Balsaminenweg 019-048, Bruchsaler Straße (12623) , Butterblumensteig 004-022, Durlacher Straße (12623) , Eichenhofweg 002, 004, 006, 008, 010-010A, 012, 014, 016, 018-018A, 020-020A, 022, 024, Freiburger Straße , Friedenstraße (12623) 001-008B, 054-066, Georginenweg 019-046, Grenzstraße (12623) 001-002B, Hultschiner Damm 083, 087, 089-089B, 091-091D, 093, 095, 099, 101, 103-105, 107, 109, 113, 115-117A, 119-121, 125-127, 129, 133, 135, 137-137A, 139-139A, 141, 143-147, 149, 151, 153, 155, 157, 165-167, 169, 173, 175, 177-177A, 179, 181, Karlsruher Straße (12623) , KGA Wickenweg , Korianderweg , Kressenweg 004-006, 022, 024-026, 028, 030, 032, 034, 036, 038, 040, 042, 044, 046, Lavendelweg 019-023, 025, 027-027A, 029, 031-031A, 033-033B, 035-035A, 037-037B, 039, 041-041B, 043, Mannheimer Straße (12623) , Pariser Straße (12623) 043-056, Phloxstraße 002-004, 006, 008, 010, 012-012B, 014, 016, Rastatter Straße , Roedernstraße (12623) 042-050, Weitzgründer Straße 030, 032-032B, 034-034A, 043-052, Werbellinstraße (12623) 001-023, Wickenweg 002-004, 006-006A, 008, 010, 012, 016, 018, 020, 022, 024, 026-078

05 509 Attinghausenweg , Bergedorfer Straße 163-218, Herderstraße (12623) , Herweghstraße (12623) , Hultschiner Damm 001, 011, 013, 015, 017, 019, 021, 025, 027, 029, 031, 033, 037, 039, 041, 043, 045, 047-051, 053, 059-059A, 061, 063, 067-067A, 069, 071, 073, 075, 077, 079, 081, Klopstockstraße (12623) 001-018C, Kohlisstraße 001-037, 071-099, Lessingstraße (12623) , Mechthildstraße , Roedernstraße (12623) 001-007C, Roseggerstraße (12623) , Seestraße (12623) , Uhlandstraße (12623) , Wildenbruchstraße (12623) , Winklerstraße 001-022, 043-072

05 510 Arndtstraße (12623) 001-020B, 022-039, Badener Straße 014E-029, Bergedorfer Straße 125-162, Eschenstraße (12621) 001-004, 050-050A, Friedenstraße (12623) 009-053A, Gerhart-Hauptmann-Straße , Grenzstraße (12623) 003-032, KGA Werbellinbecken , Klopstockstraße (12623) 019-040, Kohlisstraße 038-047A, 055-069, Pariser Straße (12623) 001-040B, Parkstraße (12623) , Roedernstraße (12623) 008A-041, Seebadstraße (12621) 027-045, Ulmenstraße (12621) 109, 111, 113, 115-127, Weidenstraße 007-014, Weitzgründer Straße 001-029A, 031, 033, 035, Werbellinstraße (12623) 025-094, Wickenweg 001, 005-005A, 007, 009-009A, 011, 013-015, 017-017A, 019-019C, 021-021C, 023-023A, 025, Wielandstraße (12623) , Winklerstraße 022B-042

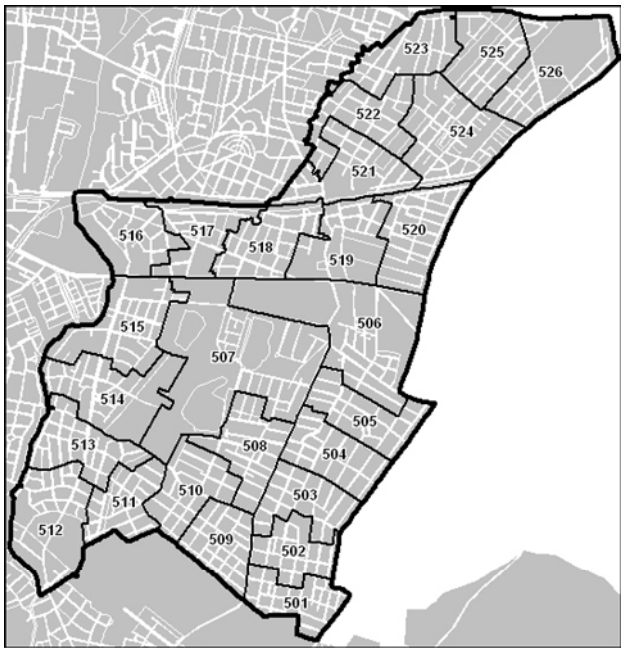

Abgeordnetenhauswahlkreis 05

05 511 Ahornstraße (12621) 001-008, Arndtstraße (12623) 021A, Bergedorfer Straße 078-080, 082, 084, 088-088A, 090, 092-124, Birkenstraße (12621) 001A-028, 068-081, Buchenstraße , Eichenstraße (12623) 001A-025, 055-068, Elsenstraße (12621) , Eschenstraße (12621) 005-010, Hirschpfad , Jägerstraße (12621) 014-062, Kohlisstraße 048-054A, Lindenstraße (12621) 031-040A, Sadowastraße (12623) , Seebadstraße (12621) 003-026, 072-105, Ulmenstraße (12621) 073-108, 110, 112, 114, Waldstraße (12621) 001-020, 072-079, Weidenstraße 002-006C, 016-022

Karten und Wahlbezirkseinteilung nach Abgeordnetenhauswahlkreisen 2011

05 512 Ahornstraße (12621) 010, Am Birkenwerder 035-056, Am Moosbruch , An der Wuhle 053-127, Chemnitzer Straße 202, 204-206A, 208, 210, 212, 214-230, Damerauer Allee , Deutschhofer Allee , Drausnitzer Straße , Druschiner Straße 009-022A, Falkstätter Straße , Feuersteiner Straße , Finkenstraße (12621) 001-004, 038-040, Jägerstraße (12621) 001-013, 073-077, Karlsburger Weg 023-038, Kaulsdorfer Straße 001-094, 096, Lindenstraße (12621) 001-030, 042-066, Mühltaler Straße 001-002, Münsterwalder Straße , Nordheimer Straße , Scharnauer Straße , Seebadstraße (12621) 001-002, 106-107, Siedlersparte Wuhlesee , Straße 19 (12621) , Tieflandstraße 001-007, 049A-055, Ulmenstraße (12621) 008, 010, 012, 016, 018, 020, 022, 024, 026, 028, 030, 032, 034, 036, 038, 040, 042, 044, Waldstraße (12621) 057-070A

05 513 Adolf-Menzel-Straße 002, 004, 006, 008-008A, 010, 012, 014, 016, 018, Am Birkenwerder 001-034A, An der Wuhle 002-052, Bergedorfer Straße 002-077, 081, 083, 085-087, 089, 091, Birkenstraße (12621) 031-067, Chemnitzer Straße 165-201, 203, 207, 209, 211, 213, Eichenstraße (12623) 043-054, Eichhornstraße (12621) , Eschelberger Weg , Eschenstraße (12621) 012-024, Fichtenstraße , Finkenstraße (12621) 006-036, Heerstraße (12621) 001-046, 048, 050, 052-054, 056-056A, 058, 060, 066, 068, 070, 072, 074, 076, 080, 082, 084, 086, 088, Hirsinger Straße 002, 004-006, 008-010, 012, 014-028, 030, 034-036, 038-040, 042, Jägerstraße (12621) 063-072, Karlsburger Weg 001-022, Kaulsdorfer Gärten , Lammersdorfer Weg 021-042, Oybinweg , Tieflandstraße 008-049, Ulmenstraße (12621) 001-007, 009, 011, 013-015, 017-017A, 019, 021, 023, 025, 027-027A, 029, 031, 033, 035, 037, 039, 041A-041B, 043-043C, 045-072, Waldstraße (12621) 021-056

05 514 Adolf-Menzel-Straße 001, 003, 005, 007, 009, 011-011A, 013, 015, 017-017A, 019-078, Anton-von-Werner-Straße , Büllinger Straße 005D-007, Chemnitzer Straße 094-163, Elsenborner Weg , Eschenstraße (12621) 026, Gerdastraße , Graubündener Straße 002, 004-004B, 006, 008, 010, 012, 014-014A, Habsheimer Straße , Heerstraße (12621) 047, 049, 051, 055, 057, 059A-059E, 061-065, 067, 069, 071, 073, 075, 077-079, 081, 083, 085, 087, 089-125, Hirsinger Straße 003, 007, 011, 013, 029, 033, 037, 041, Holbeinstraße (12621) 001-005, 020-024, Honsfelder Straße 001-009, Jurek-Becker-Straße , KGA Kaulsdorfer Busch , Lammersdorfer Weg 001-020A, Lassallestraße (12621) 001-005, 030-040, Lenbachstraße (12621) 034-063, Mieltschiner Straße , Norastraße , Striegauer Straße 001-038A, 040, 042-042A, 044, 046, 048, 050, Waldenburger Straße 019-088, Wernitzer Straße 002, 004, 006, 030, 032, 034-036, 040

05 515 Achardstraße , Alt-Kaulsdorf 002, 004, 014, 018, 020, 026, 030, 032, 034-036, 038, 040, 042, 044-048, Am Feldberg , Am Niederfeld 002-038A, Auf der Höh , Büllinger Straße 001-005, Chemnitzer Straße 001-093, Graubündener Straße 001, 003-003A, 005-005A, 007, 009, 011, 013, Holbeinstraße (12621) 006-018, Honsfelder Straße 010-017, Königshütter Weg , Lassallestraße (12621) 006-029, Lassaner Straße 002-016, 018, 020, 022-048, Lenbachstraße (12621) 001-032B, 066-094, Mosbacher Straße , Penkuner Weg , Reetzer Weg , Rogauer Weg , Rosenhagener Straße , Steffenshagener Straße , Strehlener Straße , Striegauer Straße 039, 041, 043, 045, 047, 049-049B, 051-084, 086, Waldenburger Straße 001-017, Wernitzer Straße 001, 003-003A, 005, 007-029A, 031, 033, 039, Windthorststraße

05 516 Adolfstraße (12621) 005-037, Alt-Kaulsdorf 001A-001B, 003, 005-013, 015-017, 019, 021-023, 029, 031, 033, Auguststraße (12621) 001-006, 016-030, Brodauer Straße , Dorfstraße (12621) , Georgstraße , Karlstraße (12621) 024-035, Mädewalder Weg 013, 015, 017, 019, 021, 023-023A, 025, 027, 029-065, Münsterberger Weg 001-050, 060-070, Planitzstraße 020, 022, 024, 026, 028, 030, 032, 034, 036, 038, Ringstraße (12621) , Senziger Straße , Wallstraße (12621) , Waplitzer Straße , Zernsdorfer Straße

05 517 Adolfstraße (12621) 001-004, Alt-Kaulsdorf 037, 039, 041-041A, 043, 049, 051-051A, 053-055, 057-059, 061, 067-067A, 069, 089-093, Am Kornfeld 012, Auguststraße (12621) 007-015, Ferdinandstraße (12621) , Finkenwalder Weg 022, Franzburger Straße , Hamsterstraße 007, Heinrich-Grüber-Straße 002, Karlstraße (12621) 001-023, Leopoldstraße (12621) , Mädewalder Weg 001-011, 014, 016, 018, 020, 022, 024, 026, 028, Münsterberger Weg 059, 087-110, Myslowitzer Straße , Planitzstraße 001-019, 021, 023, 025, 027, 029, 031, 033, 035, 037, 039-044, Pölitzer Straße , Wilhelmsmühlenweg 001-129, 131-138C

05 518 Alt-Kaulsdorf 097-113, Alt-Mahlsdorf 001-021, Am Kornfeld 001-011, 013-087, Blumberger Straße , Dirschauer Straße (12623) , Finkenwalder Weg 001-021, 023-064, Frettchenweg , Gielsdorfer Straße , Hamsterstraße 008-020, Hönower Straße (12623) 073, 075, 077-079, Hornsteiner Weg , Münsterberger Weg 111-166, Neuenhagener Straße 001A-030, Stepenitzer Weg , Thorner Straße 005-017C, Treskowstraße (12623) , Waldowstraße (12623) 016-038, Wieselstraße , Wilhelmsmühlenweg 130, 139-175, 177, 179, 181, 183, 185, 187, 189-189B, 191, 195, 197, 199

05 519 Alt-Mahlsdorf 023-048, An der Schule , Donizettistraße 001-040, 042, 044, 050, 052, 054, 056, 058, Fritz-Reuter-Straße (12623) , Hönower Straße (12623) 002-072, 074, 076, 080, Hummelstraße 001-014A, 022-034, Kuhnaustraße , Landsberger Straße (12623) 002-014, Lemkestraße 001-003, Mozartstraße (12623) , Neuenhagener Straße 031-048, Pestalozzistraße (12623) 001-012A, 015B-030, Schubertstraße (12623) 014-027A, Thorner Straße 001-004B, 018-021, Waldowstraße (12623) 007-015, 039-057, Wilhelmsmühlenweg 176, 178, 180, 182, 184, 186, 188, 190, 192-194A, 196, 198, 200

05 520 Alt-Mahlsdorf 059-060, Bachstraße (12623) , Beethovenstraße (12623) , Donizettistraße 041, 043, 045-049, 051, 053-053A, 055-055A, 057, 059-110, Friesacker Straße , Händelstraße , Hummelstraße 016-021, Landsberger Straße (12623) 016-033, 194-267, Landvogtstraße , Lemkestraße 207-209, Lisztstraße (12623) , Lortzingstraße (12623) , Pestalozzistraße (12623) 013A-015, Pfalzgrafenweg , Schubertstraße (12623) 027D-040, Straußstraße (12623)

Karten und Wahlbezirkseinteilung nach Abgeordnetenhauswahlkreisen 2011

05 521 Briesener Weg 004, 006, 008, 010, 012, 014, 016, 020, 030, 032, 040, 042, 044, 048, 076-076A, 078, 080, 082, 086, 088, 090, 092, Burggrafenstraße (12623) 003-033A, Fauststraße , Florastraße (12623) 001-015, 114-135, Giesestraße 070A-102, Hönower Straße (12623) 084-106, 108, 110, 112-112A, 114, 116, 118-118D, 120, 122, 124, 126-128, 130, 132, 136, 138, 140, 142, 146-166, Hörselbergstraße , Landsberger Straße (12623) 034, Lemkestraße 004-021, 189-206, Linderhofstraße 005, 007, 009, 011, 013, 015-015A, 017, 019, 021-023, 026-076, Lohengrinstraße (12623) 002-003, Markgrafenstraße (12623) 008E-020A, Melanchthonstraße (12623) 001-023A, 082-100, Menzelstraße (12623) , Rembrandtstraße (12623) 001-009, 062-072, Ridbacher Straße 001-022, Simrockplatz , Sudermannstraße 062, 068, 070, 072-072A, 074-074A, 076, 078, 080, 086, 088, 090A-090D, 092, 094-096, 098, 100-100A, 102, 104-106, 108, 110, 112-122, 124-126, 128, 132, 134-136A, 140, 142-142A, 144, 146, 148, 150, Wodanstraße (12621) 001-024, 028-044

05 522 Albrecht-Dürer-Straße 014-027B, Am Lupinenfeld 056, 058-058A, 060, 062-064, 066, 068-068B, 070, 072, 074, 076, 082-092, Am Rosenhag 008-011, Briesener Weg 050, 052, 054-054B, 056-056A, 058-058A, 060, 063-075B, 077, 079, 081, 083, 087-087A, 089-089A, 091, 093-134, Burggrafenstraße (12623) 001-001A, 033B-037, Ernst-Haeckel-Straße 001-046, 048, 050-050C, 052-052A, 054-054C, 056-056C, 058-058A, 060-060A, 062-066D, Florastraße (12623) 016-050, 102-113, Hönower Straße (12623) 107, 109, 111, 113, 115, 117, 119, 121, 123, 125-125A, 129, 131, 133-135, 137, 139, 141, 143-145, 167-198, Karlshafener Straße , Kleeackerweg , Lemkestraße 023-037, Lenbachstraße (12623) 028-053, Linderhofstraße 006, 008-008A, 010-010A, 012, 014, 016-016A, 018, 020, 024, Lübzer Straße , Markgrafenstraße (12623) 001-008B, 020C-023B, Melanchthonstraße (12623) 025-037, 054-081B, Siegfriedstraße (12623) , Sudermannstraße 050-060, 063-067, 069A-069B, 071-071B, 073, 075-075A, 077, 079, 081-085, 087-087A, 089-089C, 091, 093, 097, 099-099B, 101-101A, 103, 107, 109, 111, 123, Wernerstraße (12619) 019-020

05 523 Am Lupinenfeld 055, 057, 059-059A, 061-061A, 065, 067-067A, 069, 071-071A, 073-073A, 075, 081, Am Rosenhag 012-043, Am Schlehdorn 001-020, An den Siedlergärten , Briesener Weg 135-199, Ernst-Haeckel-Straße 047-047B, 049-049D, 051-051C, 053-053C, 055-055C, 057-057D, 059-059B, 061-061D, 067-088, Feierabendweg , Feldrain 015-035, Florastraße (12623) 051-075, Greifswalder Straße (12623) 001A-013, 054-071, Hermelinweg , Hönower Straße (12623) 199-286, 288, 290, 292, 294, Ingolstädter Straße 025-027A, Melanchthonstraße (12623) 038-053, Randweg 021-023, Schleipfuhlweg 042-048, Taxusweg , Uslarer Straße 059-084, Wacholderheide 001-012A, Wildrosengehölz 001-015B, 022-030

05 524 Albrecht-Dürer-Straße 001-013B, 027C-044, Am Rosenhag 001-007, Braunbärenweg , Bremer Straße (12623) 001-010, 078-088, Dürergärten , Erdmännchenweg , Feldrain 001-014, 036A-047, Florastraße (12623) 076-101, Frans-Hals-Straße , Greifenweg , Kaulbachstraße (12623) , Kieler Straße (12623) 001-011E, Landsberger Straße (12623) 035-071, 170-193, Lemkestraße 038-069, 151-188, Lenbachstraße (12623) 001-025A, Löwestraße (12623) , Marderweg , Murmeltierweg , Pfarrhufenweg , Rembrandtstraße (12623) 010-061A, Rubensstraße (12623) , Schwarzbärenweg , Stralsunder Straße (12623) 021-027, Sudermannstraße 127, 131, 133, 137-139A, 141, 143-143A, 145-145A, 147, 149, Teichsängerweg , Terwestenstraße 002, Verdistraße , Walter-Leistikow-Weg , Weberstraße (12623)

05 525 Altonaer Straße (12623) , Am Schlehdorn 021-038, Bremer Straße (12623) 011-077, Dahlwitzer Straße 021-031, Ginsterweg , Greifswalder Straße (12623) 014-053C, Hamburger Straße (12623) 001-035, 055-087, Kieler Straße (12623) 012-022, Landsberger Straße (12623) 072-105, Lemkestraße 070-150, Lübecker Straße (12623) 002B-039A, Wacholderheide 012C-067, Wildrosengehölz 016-021

05 526 Birkensteinweg , Daffingerweg , Dahlwitzer Straße 001-020, 032-060, Götzkeweg , Graffplatz , Griebenweg , Hamburger Straße (12623) 035D-054A, Hobeckweg , KGA Dahlwitzer Str. , Kolberger Straße (12623) , Kötteritzweg , Landsberger Straße (12623) 138-168, Lübecker Straße (12623) 001-002A, 040-042, Schongauerstraße , Stettiner Straße (12623) , Stralsunder Straße (12623) 001-007, Terwestenstraße 077-105, Tizianstraße , Zochestraße

06 601 Carola-Neher-Straße 002-012, 014-046, 048-050, 052-058, Etkar-André-Straße , John-Heartfield-Straße , Maxie-Wander-Straße 040-049, 051, 053, 055, 057, 059, 061, 063, 066-076, Neue Grottkauer Straße 003, 005, 007, 009, 023

06 602 Carola-Neher-Straße 060, 062-064, 066, 068, 070, Erich-Kästner-Straße 055-061, 063, 065-087, Grottkauer Straße 001, 066-067A, Maxie-Wander-Straße 001-038, 050, 052, 054, 056, 058, 060, 062, 064, Neue Grottkauer Straße 010-022, 024-044, Peter-Edel-Straße 002, 004, 006, 008, 010, 012, 014, 016, 018, 020, 022, 024

06 603 Bodo-Uhse-Straße 001, 003, 005, 007-009, 011, 013, 015, 017-031, Cecilienstraße (12619) 223-227, 229, 231, Erich-Kästner-Straße 001-053, 064, Neue Grottkauer Straße 002, 004, 006, 008, Peter-Edel-Straße 001, 003, 005, 007, 009, 011, 013, 015, 017, 019, 021, 023, Peter-Huchel-Straße 002-035, 039-039A, 041

06 604 Feldberger Ring , Hellersdorfer Straße (12619) 127-147, Kummerower Ring 001, 003, 005, 007, 009, 011, 013, 015, 025-089, Luzinstraße 002-010, Sonnenkieker

06 605 Ehm-Welk-Straße , Hellersdorfer Straße (12619) 089-115, Kummerower Ring 002, 004, 006, 008, 010, 012, 014, 016-024, Luzinstraße 011-034

06 606 Am Baltenring 069-083, Bodo-Uhse-Straße 002, 004, 006, 010, 012, 014, 016, Cecilienstraße (12619) 233, 235, 237-244, Erich-Kästner-Straße 062, 100, Lily-Braun-Straße 056-076, 078, 080, 082, 084-107, Peter-Huchel-Straße 036-038, 040, 042-072, Uckermarkstraße 061-076

Karten und Wahlbezirkseinteilung nach Abgeordnetenhauswahlkreisen 2011

06 607 Am Baltenring 001E-002, Ernst-Bloch-Straße 002-008, Gülzower Straße 077, 079, 081, 083, 085, 087, 089, 091, 093, 095, 097, 099, 101, 103-105, Heinrich-Grüber-Straße 075-079, Lily-Braun-Straße 002, 004, 006, 008, 010, 012, 014, 016, 018, 020, 022, 024, 026, 028-054, Uckermarkstraße 077-088A

06 608 Cecilienplatz , Cecilienstraße (12619) 228, 230, 232, 234, 236, Ernst-Bloch-Straße 010-115, Hellersdorfer Straße (12619) 078, 080, 082, Lily-Braun-Straße 001, 003, 005, 007, 009, 011, 013, 015, 017, 019, 021, 023, 025, 027, 077, 079, 081, 083

06 609 Clara-Zetkin-Weg 012-014, Hellersdorfer Straße (12619) 077, 079, 081, 083, Ludwigsluster Straße 081-100, Teterower Ring 002-062, Tollensestraße (12619) 001-029, 031, 033, 035, 037, 039

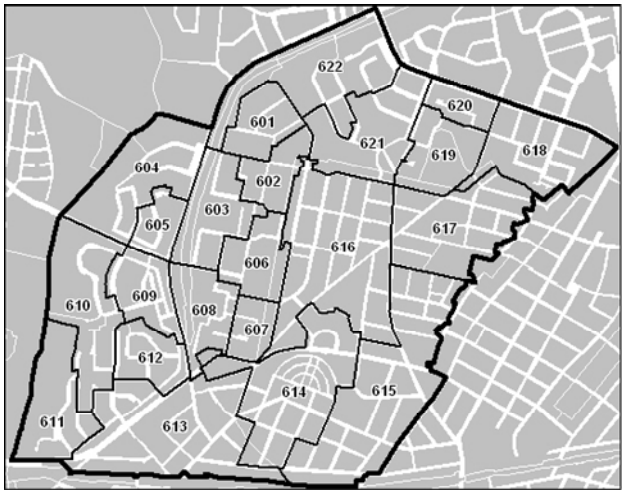

Abgeordnetenhauswahlkreis 06

06 610 Boizenburger Straße 052, 054, 059-071, Gadebuscher Straße 021, 023, Lion-Feuchtwanger-Straße 021, 023-051, 053-061, Lubminer Straße , Teterower Ring 064-068, 070-168, Tollensestraße (12619) 030, 032, 034, 036, 038, 040

06 611 Boizenburger Straße 001-051, 053, 055-057B, Gadebuscher Straße 001, 003, 005, 007, 009, 011, 013, Ludwigsluster Straße 001-007, 009-015, Parchimer Straße , Teterower Ring 069

06 612 Bansiner Straße , Clara-Zetkin-Weg 010, Heringsdorfer Straße 002, 004, Lion-Feuchtwanger-Straße 022, 052, Ludwigsluster Straße 055-079

06 613 Amelieweg , Bauerwitzer Weg , Bausdorfstraße (12621) 001-022B, 070A-076, Doßstraße , Finsterberger Straße , Gadebuscher Straße 002, 004, 006, 008, 010, 012, 014-020, 022, 024-034, Gülzower Straße 002-074, Gutenbergstraße (12621) , Heinrich-Grüber-Straße 001, 003-047, 049, 051-051B, 053, 055, 057, 059, 061, 063-063B, 065, Hellersdorfer Straße (12619) 001-035, Heringsdorfer Straße 003, 005-017, Hertwigswalder Steig , Koserower Straße , Kranoldstraße (12621) 001-003A, Lion-Feuchtwanger-Straße 001-017, Ludwigsluster Straße 008, 017-053, Rügenwalder Weg , Schmidtstraße 001-012, 021-030A, Stöwestraße 030-036

06 614 Am Wiesenhang , Bausdorfstraße (12621) 061-068, Bredereckstraße , Finkelsteinstraße 005, 007, 009-015, Giesestraße 006-026, Gülzower Straße 076, 078, 080, 082, 084, 086, 088, 090, 092, 094, 096, 098, 100, 102, Hamannweg , Hannsdorfer Straße 001-001A, 003, 005-005B, 007, 009, 011, 013, 015-017, 019-046, Heinrich-Grüber-Straße 048, 050, 052, 054, 056, 058-058A, 060, 062, 064, 066-068, 102, 104-106, Hosemannstraße (12621) 024-035, Hugo-Distler-Straße , Im Augarten , Kraetkestraße (12619) 051-053, Kranoldstraße (12621) 004-011, 017-030, Ohserring , Schmidtstraße 013-020, Stöwestraße 001-029A, Wernerstraße (12619) 041-048, Zanderstraße

06 615 Bausdorfstraße (12621) 023-060, Briesener Weg 001-003, 005-005B, 007, 009, 011-011A, 013, 015, 017-019, 021-029, 031, 033-039, 041-041B, 043, 045, 049-049A, 051-051A, 053, 055, 057, 059, 061, Giesestraße 027-070, Hannsdorfer Straße 002, 004, 006, 008, 010-010A, 012, 014, 018, Hirtschulzstraße , Hosemannstraße (12621) 001-017, 036-041, Kainzstraße , Kraetkestraße (12619) 010, 054-058A, Kranoldstraße (12621) 012-016, Landréstraße , Lehnestraße , Lohengrinstraße (12623) 001, 007, Ludwig-Turek-Straße , Markgrafenstraße (12623) 024, Nentwigstraße , Rahnestraße , Reißigerstraße 001-016, Ridbacher Straße 023-056A, 064, 068-068B, 070-070A, 072, 074, 080, 082, 084, 086, 088, 090, 092, 094, Robert-Koch-Straße 002-026, Rudolf-Virchow-Straße 001-009, Slabystraße (12621) , Sudermannstraße 014-047, Tolkmittstraße 004-004A, 006-006A, 008, 012, 014, 016, 018, 020, 024, 026, 028, 030, 032, 034, 036, 038, Tolstoistraße , Wernerstraße (12619) 004-018, 021-036, Wodanstraße (12621) 026-027

06 616 Am Baltenring 003-068, Erich-Kästner-Straße 095, Finkelsteinstraße 006, 008, Grottkauer Straße 002-019, Güstrower Straße 001-002, 022-028, Heinrich-Grüber-Straße 085-101, 103, 109-154, Iselbergplatz , Iselbergstraße , Kraetkestraße (12619) 011-029, Ridbacher Straße 057-059, 065-067B, 069, 071-071A, 073, 075-079, 081, 083, 085, 087, 089, 091-091A, 093, 095-097, 099, 101-103, 105-107, 111-113, 119, 121-121A, 123-123A, 125, 127, 129, 131, Robert-Koch-Straße 027-041, Rudolf-Virchow-Straße 011-019, Schönherrstraße , Strindbergstraße 001-007, 023-027, Sudermannstraße 001-012, Telemannweg , Tschudistraße , Uckermarkstraße 001-060, Wernerstraße (12619) 050-055, Windbergweg

06 617 Am Lupinenfeld 001-051, Grottkauer Straße 020-030, Güstrower Straße 002E-021, Heinrich-Grüber-Straße 156-184, 188, 190, Ingolstädter Straße 001-024, 028-055, Kreppfuhlweg , Randweg 002-020, Reißigerstraße 036-056, Ridbacher Straße 098, 100, 104, 108-110, 114-118, 120, 122, 124-124A, 126, 128-128A, 130, Schleipfuhlweg 005-040, Straße 122 , Strindbergstraße 008-022, Tolkmittstraße 005, 007, 009-011, 013-013A, 015-015A, 017-017L, 019-019P, 021-023D, 025-025D, 027-027C, 029-029C, 031-031C, 033-033A, 035-035D, 037-037D, 039-055B, Uslarer Straße 001-058

06 618 Döbelner Straße , Frohburger Straße , Geithainer Straße , Jenaer Straße (12627) 011, 037, 039, Leisniger Straße , Mittweidaer Straße , Riesaer Straße 094, 096, 098, 100, 102-102C, 104, 106, 108, 110, Roßweiner Ring , Schleipfuhlweg 001-004, Waldheimer Straße

Karten und Wahlbezirkseinteilung nach Abgeordnetenhauswahlkreisen 2011

06 619 Grottkauer Straße 031-043, Heinrich-Grüber-Straße 187-187A, 189, Hermsdorfer Straße (12627) 001, 003, 005, 007-009, 011-011A, 013, 015, Jenaer Straße (12627) 022-036, 038, 040-056, Nossener Straße 017-039, 041, 043, 045, 047, 049, 053, 055, 057, 059, 061-089, Ridbacher Straße 138-140

06 620 Hermsdorfer Straße (12627) 002, 004, 006, 010, 012, 014, 016-044, Jenaer Straße (12627) 002-010, 012-018, Nossener Straße 001, 003, 005, 007, 009-013, Riesaer Straße 044, 046, 048, 050, 052, 054, 056, 058, 060, 062, 064, 066, 068, 070, 072, 074, 076, 078, 080, 082, 084, 086, 088, 090, 092

06 621 Adorfer Straße , Carola-Neher-Straße 061, 065, 067, 069, 071, Glauchauer Straße , Grottkauer Straße 044-065, Klingenthaler Straße 032-043, Maxie-Wander-Straße 078, Nossener Straße 002, 004, 006, 008, 040, 042, 044, 046, 048, 050-052, 054, 056, 058, 060, Oelsnitzer Straße 002, 004, 006, 008, 010, 012, 014, 016, 018, 020, Ridbacher Straße 135-137, Riesaer Straße 024, 026, 028, 030, 032, 034, 036, 038, 040, Schneeberger Straße 001, 003, 005, 007, 009-037, Stollberger Straße 001-055

06 622 Auerbacher Ring , Carola-Neher-Straße 001, 013, 047, 051, Klingenthaler Straße 001-031, Maxie-Wander-Straße 079-092, Mylauer Weg , Oelsnitzer Straße 001, 003, 005, 007, 009, 011, 013, 015, 017, 019, Riesaer Straße 002-014, 016, 018, 020, 022, Schneeberger Straße 002, 004, 006, 008, Stollberger Straße 057-100

Zuordnung der Wahlbezirke zu den Briefwahlbezirken

Abgeordneten-hauswahlkreis-Nr.	Briefwahl-bezirks-Nr.	Wahlbezirks-Nr.
01	1A	01 101, 01 102, 01 103, 01 104, 01 105, 01 106, 01 107
	1B	01 108, 01 109, 01 110, 01 111, 01 112, 01 113, 01 114, 01 115
	1C	01 116, 01 117, 01 118, 01 119, 01 120
	1D	01 121, 01 122, 01 123, 01 124, 01 125
02	2A	02 201, 02 202, 02 203, 02 204
	2B	02 205, 02 206, 02 207, 02 208
	2C	02 209, 02 210, 02 211, 02 212, 02 213
	2D	02 214, 02 215, 02 216, 02 217
	2E	02 218, 02 219, 02 220, 02 221, 02 222
	2F	02 223, 02 224, 02 225, 02 226
03	3A	03 301, 03 302, 03 303, 03 304, 03 305, 03 306, 03 307
	3B	03 308, 03 309, 03 310, 03 311, 03 312, 03 313
	3C	03 314, 03 315, 03 316, 03 317, 03 318, 03 319
	3D	03 320, 03 321, 03 322, 03 323, 03 324
04	4A	04 401, 04 402, 04 403, 04 404
	4B	04 405, 04 406, 04 407, 04 408
	4C	04 409, 04 410, 04 411
	4D	04 412, 04 413, 04 414
	4E	04 415, 04 416, 04 417, 04 418
	4F	04 419, 04 420, 04 421
	4G	04 422, 04 423, 04 424, 04 425
05	5A	05 501, 05 502, 05 503, 05 504
	5B	05 505, 05 506, 05 507, 05 508
	5C	05 509, 05 510, 05 511, 05 512
	5D	05 513, 05 514, 05 515
	5E	05 516, 05 517, 05 518
	5F	05 519, 05 520, 05 521, 05 522
	5G	05 523, 05 524, 05 525, 05 526
06	6A	06 601, 06 602, 06 603, 06 604, 06 605
	6B	06 606, 06 607, 06 608, 06 609
	6C	06 610, 06 611, 06 612, 06 613
	6D	06 614, 06 615, 06 616
	6E	06 617, 06 618, 06 619, 06 620, 06 621, 06 622

Das Amt für Statistik Berlin-Brandenburg

Das Amt für Statistik Berlin-Brandenburg ist für beide Länder die zentrale Dienstleistungseinrichtung auf dem Gebiet der amtlichen Statistik. Das Amt erbringt Serviceleistungen im Bereich Information und Analyse für die breite Öffentlichkeit, für alle gesellschaftlichen Gruppen sowie für Kunden aus Verwaltung und Politik, Wirtschaft und Wissenschaft. Kerngeschäft des Amtes ist die Durchführung der gesetzlich angeordneten amtlichen Statistiken für Berlin und Brandenburg. Das Amt erhebt die Daten, bereitet sie auf, interpretiert und analysiert sie und veröffentlicht die Ergebnisse. Die Grundversorgung aller Nutzer mit statistischen Informationen erfolgt unentgeltlich, im Wesentlichen über das Internet und den Informationsservice. Daneben werden nachfrage- und zielgruppenorientierte Standardauswertungen zu Festpreisen angeboten. Kundenspezifische Aufbereitung / Beratung zu kostendeckenden Preisen ergänzt das Spektrum der Informationsbereitstellung.

Amtliche Statistik im Verbund

Die Statistiken werden bundesweit nach einheitlichen Konzepten, Methoden und Verfahren arbeitsteilig erstellt. Die statistischen Ämter der Länder sind dabei grundsätzlich für die Durchführung der Erhebungen, für die Aufbereitung und Veröffentlichung der Länderergebnisse zuständig. Durch diese Kooperation in einem „Statistikverbund“ entstehen für alle Länder vergleichbare und zu einem Bundesergebnis zusammenführbare Erhebungsresultate.

Produkte und Dienstleistungen

Informationsservice

info@statistik-bbb.de
mit statistischen Informationen für jedermann und Beratung sowie maßgeschneiderte Aufbereitungen von Daten über Berlin und Brandenburg.
Auskunft, Beratung, Pressedienst sowie Fachbibliothek.

Standort Potsdam

Behlertstraße 3a, 14467 Potsdam
Tel. 0331 8173 - 1777
Fax 030 9028 - 4091
Mo – Do 9 – 15 Uhr, Fr 9 – 14 Uhr

Standort Berlin

Alt-Friedrichsfelde 60, 10315 Berlin

Bibliothek
Tel. 030 9021 - 3540
Mo – Do 9 – 15 Uhr, Fr 9 – 14 Uhr

Internet-Angebot

www.statistik-berlin-brandenburg.de
mit aktuellen Daten, Pressemitteilungen, Statistischen Berichten zum kostenlosen Herunterladen, regionalstatistischen Informationen, Wahlstatistiken und -analysen sowie einem Überblick über das gesamte Leistungsspektrum des Amtes.

Statistische Jahrbücher

mit einer Vielzahl von Tabellen aus nahezu allen Arbeitsgebieten der amtlichen Statistik.

Statistische Berichte

mit Ergebnissen der einzelnen Statistiken in Tabellen in tiefer sachlicher Gliederung und Grafiken zur Veranschaulichung von Entwicklungen und Strukturen.
Mit dieser Reihe werden die bisherigen Veröffentlichungen Statistischer Berichte aus dem Landesbetrieb für Datenverarbeitung und Statistik Land Brandenburg sowie dem Statistischen Landesamt Berlin fortgesetzt.

Datenangebot aus dem Sachgebiet

Informationen zu dieser Veröffentlichung

Referat 85 B
Tel. 030 9021 - 3633
Fax 030 9028 - 4036
Landeswahlleiterin@wahlen-berlin.de

Weitere Veröffentlichungen zum Thema

Statistische Berichte:

- Abgeordnetenhauswahl von Berlin
  B VII 2-1 – 5j/11
  Vorwahldaten, Strukturdaten
  Berlin Insgesamt
- Abgeordnetenhauswahl von Berlin
  (Landeswahlleiterbericht)
  B VII 2-2 – 5j/11
  Vorläufiges Ergebnis
  erscheint am 19.09.2011
- Abgeordnetenhauswahl von Berlin
  (Landeswahlleiterbericht)
  B VII 2-3 – 5j/11
  Endgültiges Ergebnis
  erscheint am 17.10.2011
- Abgeordnetenhauswahl von Berlin
  (Stimmbezirksergebnisse)
  B VII 2-4 – 5j/11
  Endgültiges Ergebnis nach Bezirken
  erscheint im November 2011
- Abgeordnetenhauswahl von Berlin
  B VII 2-5 – 5j/11
  Repräsentative Wahlstatistik
  erscheint im Dezember 2011